

Nomor Katalog : 1102001.3321

**KABUPATEN**  
**DEMAK DALAM**  
**ANGKA**  
*DEMAK REGENCY IN FIGURES*

**2022**

**SIMPANG ENAM DEMAK**



**BADAN PUSAT STATISTIK**  
**KABUPATEN DEMAK**  
**BPS-STATISTIC OF DEMAK REGENCY**

# KABUPATEN DEMAK DALAM ANGKA

*DEMAK REGENCY IN FIGURES*

## 2022

SIMPANG ENAM DEMAK

**DEMAK DALAM ANGKA**  
***Demak in Figures***  
**2022**

ISSN : 0215-5222

No. Publikasi/Publication Number: 33210.2202

Katalog/Catalog: 1102001.3321

Ukuran Buku/Book Size: 17,6 X 25 cm

Jumlah Halaman/Number of Pages: xxxiv + 280 halaman/pages

Naskah/*Manuscript*:

BPS Kabupaten Demak

*BPS-Statistics of Demak*

Penyunting/*Editor*:

BPS Kabupaten Demak

*BPS-Statistics of Demak*

Desain Kover/*Cover Design*:

Seksi Integrasi Pengolahan dan Diseminasi Statistik

*Section of Integration Processing and Statistics Dissemination*

Ilustrasi Kover/*Cover Illustration*:

Masjid Agung Demak

*Demak Great Mosque*

Diterbitkan oleh/*Published by*:

©BPS Kabupaten Demak

©*BPS-Statistics of Demak*

Dicetak oleh/*Printed by*:

CV Citra Yunda

Dilarang mengumumkan, mendistribusikan, mengomunikasikan, dan/atau menggandakan sebagian atau seluruh isi buku ini untuk tujuan komersil tanpa izin tertulis dari Badan Pusat Statistik.

*Prohibited to announce, distribute, communicate, and/or copy part or all of this book for commercial purpose without permission from BPS-Statistics Indonesia.*



**KEPALA BPS KABUPATEN DEMAK  
CHIEF STATISTICIAN OF DEMAK REGENCY**



**SAPTO HARJULI WAHYU S.Si.**



## KATA PENGANTAR

Kabupaten Demak Dalam Angka 2022 merupakan publikasi tahunan yang diterbitkan oleh BPS Kabupaten Demak. Disadari bahwa publikasi ini belum sepenuhnya memenuhi harapan pihak pemakai data khususnya para perencana, namun diharapkan dapat membantu melengkapi penyusunan rencana pembangunan di Kabupaten Demak.

Publikasi ini dapat terwujud berkat kerjasama dan bantuan dari berbagai pihak baik instansi pemerintah maupun swasta. Kepada semua pihak yang telah memberikan bantuan disampaikan penghargaan dan terima kasih yang sebesar-besarnya.

Walaupun publikasi ini telah disiapkan sebaik-baiknya, namun disadari masih ada kekurangan dan kesalahan yang terjadi. Untuk perbaikan publikasi ini, tanggapan dan saran yang bersifat konstruktif dari para pemakai sangat diharapkan.

Demak , Februari 2022

Kepala BPS

Kabupaten Demak

**Sapto Harjuli Wahyu S.Si.**



## **PREFACE**

*Demak Regency in Figures 2022 is an annual publication written by BPS-Statistics of Demak Regency. Honestly, this publication has not perfect yet and has not filled the user's hope, especially for the planners yet, but hopely it can help to equip compilation of development planning in this regency.*

*This comprehensive publication has been made possible with the assistance and contribution from several governmental institutions and private organizations. To all parties who have been involved in the preparation of this publication, I would like to express my sincerest appreciation and gratitude.*

*Comments and constructive suggestions for the improvement of this publication are always welcome.*

*Demak , February 2022*

*Chief Statistician of  
Demak Regency*

**Sapto Harjuli Wahyu S.Si.**

## DAFTAR ISI / CONTENTS

	Halaman Page
Kata Pengantar/ <i>Preface</i> .....	vii
Daftar Isi/ <i>Contents</i> .....	ix
Daftar Tabel/ <i>List of Tables</i> .....	xi
Daftar Gambar/ <i>List of Figures</i> .....	xxvii
Daftar Singkatan/ <i>List of Abbreviations</i> .....	xxxix
Statistik Kunci/ <i>Key Statistics</i> .....	xxxiii
1. Geografi dan Iklim/ <i>Geography and Climate</i> .....	1
2. Pemerintahan/ <i>Government</i> .....	13
3. Penduduk dan Ketenagakerjaan/ <i>Population and Employment</i> .....	37
4. Sosial dan Kesejahteraan Rakyat/ <i>Social and Welfare</i> .....	53
5. Pertanian, Kehutanan, Peternakan, dan Perikanan/ <i>Agriculture, Forestry, Livestock, and Fishery</i> .....	117
6. Industri, Pertambangan, dan Energi/ <i>Industry, Mining, and Energy</i> .....	181
7. Pariwisata/ <i>Tourism</i> .....	195
8. Transportasi dan Komunikasi/ <i>Transportation and Communication</i> .....	205
9. Perbankan, Koperasi, dan Harga-harga/ <i>Banking, Cooperative, dan Prices</i> .....	217
10. Pengeluaran Penduduk/ <i>Population Expenditure</i> .....	227
11. Perdagangan/ <i>Trade</i> .....	235
12. Sistem Neraca Regional/ <i>System of Regional Accounts</i> .....	247
13. Perbandingan Antar Kabupaten/Kota/ <i>Regency/Municipal Comparison</i>	267

## DAFTAR TABEL/LIST OF TABLES

	Halaman Page
DAFTAR TABEL/LIST OF TABLES	
<b>1. GEOGRAFI DAN IKLIM/GEOGRAPHY AND CLIMATE .....</b>	<b>1</b>
<b>1.1 KEADAAN GEOGRAFI.....</b>	<b>6</b>
<b>GEOGRAPHY CONDITION .....</b>	<b>6</b>
1.1.1 Luas Daerah dan Jumlah Pulau Menurut Kecamatan di Kabupaten Demak, 2021 .....	6
<i>Total Area and Number of Islands by Subdistrict in Demak Regency, 2021 .....</i>	6
1.1.2 Tinggi Wilayah dan Jarak ke Ibukota Kabupaten Menurut Kecamatan di Kabupaten Demak, 2021 .....	8
<i>Altitude and Distance to the Capital of Regency by Subdistrict in Demak Regency, 2021 .....</i>	8
<b>1.2 KEADAAN IKLIM .....</b>	<b>9</b>
<b>CLIMATE CONDITION .....</b>	<b>9</b>
1.2.1 Pengamatan Unsur Iklim Menurut Bulan di Stasiun Klimatologi Semarang, 2021 .....	9
<i>Observation of Climate Elements By Months at Semarang Climatology Station, 2021 .....</i>	9
<b>2. PEMERINTAHAN/GOVERNMENT .....</b>	<b>13</b>
<i>Number of Regional House of Representatives's Members by Political Parties in Demak Regency 2021 .....</i>	18
<b>2.1 WILAYAH ADMINISTRATIF.....</b>	<b>19</b>
<b>ADMINISTRATIVE AREA .....</b>	<b>19</b>
2.1.1 Jumlah Desa <sup>1</sup> /Kelurahan Menurut Kecamatan di Kabupaten Demak, 2017–2021 .....	19
<i>Number of Villages<sup>1</sup>/Kelurahan by Subdistrict in Demak Regency, 2017–2021 .....</i>	19
<b>2.2 DEWAN PERWAKILAN RAKYAT DAERAH .....</b>	<b>20</b>
<b>REGIONAL HOUSE OF REPRESENTATIVE .....</b>	<b>20</b>

	Halaman Page
2.2.1	Jumlah Anggota Dewan Perwakilan Rakyat Daerah Menurut Partai Politik dan Jenis Kelamin di Kabupaten Demak, 2021 ..... 20 <i>Number of Regional House of Representatives's Members by Political Parties and Sex in Demak Regency 2021</i> ..... 20
2.2.2	Banyak Keputusan DPRD Kabupaten Demak 2021 ..... 21 <i>Number of Regional Parliament Decision in Demak Regency, 2021</i> ..... 21
<b>2.3</b>	<b>SUMBER DAYA MANUSIA..... 22</b> <b>HUMAN RESOURCES ..... 22</b>
2.3.1	Jumlah Pegawai Negeri Sipil Menurut Jabatan dan Jenis Kelamin di Kabupaten Demak, Desember 2020 dan Desember 2021 ..... 22 <i>Number of Civil Servants by Occupation and Sex in Demak Regency, December 2020 dan December 2021</i> ..... 22
2.3.2	Jumlah Pegawai Negeri Sipil Menurut Tingkat Pendidikan dan Jenis Kelamin di Kabupaten Demak, Desember 2020 dan Desember 2021 ..... 24 <i>Number of Civil Servants by Educational Level and Sex in Demak Regency, Desember 2020 dan Desember 2021</i> ..... 24
2.3.3	Jumlah Pegawai Negeri Sipil Menurut Tingkat Kepangkatan dan Jenis Kelamin di Kabupaten Demak, Desember 2020 dan Desember 2021 ..... 26 <i>Number of Civil Servants by Hierarchy and Sex in Demak Regency, Desember 2020 dan Desember 2021</i> ..... 26
2.3.4	Jumlah Pegawai Negeri Sipil Menurut Dinas/Instansi dan Golongan, Desember Tahun 2021 ..... 28 <i>Number of Civil Servants by Service/Agency and Class, December 2021</i> ..... 28
2.3.5	Jumlah Pegawai Negeri Sipil Menurut Dinas/Instansi dan Jenis Kelamin, Desember Tahun 2021 ..... 31 <i>Number of Civil Servants by Service/Agency and Gender, December 2021</i> ..... 31
<b>2.4</b>	<b>KEUANGAN PEMERINTAH ..... 34</b> <b>GOVERNMENT FINANCE ..... 34</b>

	Halaman Page
2.4.1	Realisasi Pendapatan Pemerintah Kabupaten Demak Menurut Jenis Pendapatan (rupiah), 2020-2021 ..... 34 <i>Actual Demak Regency Government Revenues by Kind of Revenues (rupiahs), 2020–2021 ..... 34</i>
2.4.2	Realisasi Pengeluaran (Rupiah) Kabupaten Demak Tahun Anggaran 2020 dan 2021 ..... 35 <i>Realization of Expenditure (rupiahs) in Demak Regency 2020 and 2021 ..... 35</i>
<b>3.</b>	<b>PENDUDUK DAN KETENAGAKERJAAN/POPULATION AND EMPLOYMENT ..... 37</b>
<b>3.1</b>	<b>PENDUDUK..... 45</b>
	<b>POPULATION ..... 45</b>
3.1.1	Penduduk, Laju Pertumbuhan Penduduk, Distribusi Persentase Penduduk, Kepadatan Penduduk, dan Rasio Jenis Kelamin Menurut Kecamatan di Kabupaten Demak, 2020-2021 ..... 45 <i>Population, Population Growth Rate, Percentage Distribution of Population, Population Density, and Sex Ratio by Subdistrict in Demak Regency, 2020-2021 ..... 45</i>
3.1.2	Jumlah Penduduk Menurut Kelompok Umur dan Jenis Kelamin di Kabupaten Demak, 2021 ..... 48 <i>Population by Age Groups and Sex Demak Regency, 2021 ..... 48</i>
<b>3.2</b>	<b>KETENAGAKERJAAN ..... 49</b>
	<b>EMPLOYMENT ..... 49</b>
3.2.1	Jumlah Penduduk Berumur 15 Tahun Keatas Menurut Jenis Kegiatan Selama Seminggu yang Lalu dan Jenis Kelamin di Kabupaten Demak, 2021 ..... 49 <i>Population Aged 15 Years and Over by Type of Activity During The Previous Week and Sex in Demak Regency, 2021 ..... 49</i>
3.2.2	Penduduk Berumur 15 Tahun ke Atas Menurut Pendidikan Tertinggi yang Ditamatkan dan Jenis Kegiatan Selama Seminggu yang Lalu di Kabupaten Demak, 2021 ..... 50 <i>Population 15 Years of Age and Over by Educational Attainment and Type of Activity During the Previous Week in Demak Regency, 2021 ..... 50</i>

3.2.3	Penduduk Berumur 15 Tahun Ke Atas yang Bekerja Selama Seminggu yang Lalu Menurut Status Pekerjaan Utama dan Jenis Kelamin di Kabupaten Demak, 2021 .....	51
	<i>Population 15 Years of Age and Over who Worked During The Previous Week by Main Employment Status and Sex in Demak Regency, 2021 .....</i>	51
<b>4.</b>	<b>SOSIAL DAN KESEJAHTERAAN RAKYAT/SOCIAL AND WELFARE</b>	<b>53</b>
<b>4.1</b>	<b>PENDIDIKAN .....</b>	<b>62</b>
	<b>EDUCATION .....</b>	<b>62</b>
4.1.1	Jumlah Sekolah, Guru, dan Murid Taman Kanak-Kanak (TK) di Bawah Kementerian Pendidikan dan Kebudayaan Menurut Kecamatan di Kabupaten Demak, 2020/2021 dan 2021/2022 .....	62
	<i>Number of Schools, Teachers, and Pupils in Kindergarten Under The Ministry of Education and Culture by Subdistrict in Demak Regency, 2020/2021 and 2021/2022.....</i>	62
4.1.2	Jumlah Sekolah, Guru, dan Murid Raudatul Athfal (RA) di Bawah Kementerian Agama Menurut Kecamatan di Kabupaten Demak, 2020/2021 dan 2021/2022 .....	65
	<i>Number of Schools, Teachers, and Pupils in Raudatul Athfal (RA) Under The Ministry of Religious Affairs by Subdistrict in Demak Regency, 2020/2021 and 2021/2022 .....</i>	65
4.1.3	Jumlah Sekolah, Guru, dan Murid Sekolah Dasar (SD) di Bawah Kementerian Pendidikan dan Kebudayaan Menurut Kecamatan di Kabupaten Demak, 2020/2021 dan 2021/2022.....	66
	<i>Number of Schools, Teachers, and Pupils in Primary Schools Under The Ministry of Education and Culture by Subdistrict in Demak Regency, 2020/2021 and 2020/2021 .....</i>	66
4.1.4	Jumlah Sekolah, Guru, dan Murid Madrasah Ibtidaiyah (MI) di Bawah Kementerian Agama Menurut Kecamatan Menurut Kecamatan di Kabupaten Demak, 2020/2021 dan 2021/2022 .....	69
	<i>Number of Schools, Teachers, and Pupils in Madrasah Ibtidaiyah (MI) Under The Ministry of Religious Affairs by Subdistrict in Demak Regency, 2020/2021 and 2021/2022 .....</i>	69

4.1.5	Jumlah Sekolah, Guru, dan Murid Sekolah Menengah Pertama (SMP) di Bawah Kementerian Pendidikan dan Kebudayaan Menurut Kecamatan di Kabupaten Demak, 2020/2021 dan 2021/2022 <i>Number of Schools, Teachers, and Pupils in Lower Secondary Schools Under The Ministry of Education and Culture by Subdistrict in Demak Regency, 2020/2021 and 2021/2022</i> .....	72
4.1.6	Jumlah Sekolah, Guru, dan Murid Madrasah Tsanawiyah (MTs) di Bawah Kementerian Agama Menurut Kecamatan di Kabupaten Demak, 2020/2021 dan 2021/2022 .....	75
4.1.7	Jumlah Sekolah, Guru, dan Murid Sekolah Menengah Atas (SMA) di Bawah Kementerian Pendidikan dan Kebudayaan Menurut Kecamatan di Kabupaten Demak, 2020/2021 dan 2021/2022 .....	78
4.1.8	Jumlah Sekolah, Guru, dan Murid Sekolah Menengah Kejuruan (SMK) di Bawah Kementerian Pendidikan dan Kebudayaan Menurut Kecamatan di Kabupaten Demak, 2020/2021 dan 2021/2022 .....	81
4.1.9	Jumlah Sekolah, Guru, dan Murid Madrasah Aliyah (MA) di Bawah Kementerian Agama Menurut Kecamatan di Kabupaten Demak, 2020/2021 dan 2021/2022 .....	84
4.1.10	Jumlah Desa <sup>1</sup> /Kelurahan yang Memiliki Fasilitas Sekolah Menurut Kecamatan dan Tingkat Pendidikan di Kabupaten Demak, 2019–2021 <i>Number of Villages<sup>1</sup>/Kelurahan Having Educational Facilities by</i>	87

	Halaman Page
<i>Subdistrict and Educational Level in Demak Regency, 2019–2021</i> .....	87
4.1.11 Angka Partisipasi Murni (APM) dan Angka Partisipasi Kasar (APK) Menurut Jenjang Pendidikan di Kabupaten Demak, 2020 dan 2021 <i>Net Participation Rates and Gross Participation Rates by Educational Level in Demak Regency, 2020 and 2021</i> .....	92
4.1.12 Persentase Penduduk Berumur 15 Tahun ke Atas yang Melek Huruf Menurut Kelompok Umur di Kabupaten Demak, 2020 dan 2021 <i>Percentage of Literate People Aged 15 Years and Over by Age Group in Demak Regency, 2020 and 2021</i> .....	93
<b>4.2 KESEHATAN</b> .....	<b>94</b>
<b>HEALTH</b> .....	<b>94</b>
4.2.1 Jumlah Desa <sup>1</sup> /Kelurahan Yang Memiliki Sarana Kesehatan Menurut Kecamatan di Kabupaten Demak, 2019–2021 .....	94
<i>Number of Villages<sup>1</sup>/Kelurahan Having Health Facilities by Subdistrict in Demak Regency, 2019–2021</i> .....	<b>94</b>
4.2.2 Jumlah Tenaga Kesehatan Menurut Kecamatan di Kabupaten Demak, 2021 .....	100
<i>Number of Health Human Resources by Subdistrict in Demak Regency, 2021</i> .....	100
4.2.3 Jumlah Rumah Sakit Umum, Rumah Sakit Khusus, Puskesmas, Klinik Pratama, dan Posyandu Menurut Kecamatan di Kabupaten Demak, 2020 dan 2021 .....	102
<i>Number of General Hospital, Specialized Hospital, Public Health Center, Primary Clinic, and Integrated Health Post by Subdistrict in Demak Regency, 2020 and 2021</i> .....	<b>102</b>
4.2.4 Jumlah Penderita Penyakit Kusta Yang Aktif Berobat di Kabupaten Demak Tahun 2021 .....	105
<i>Number of Leprosy Patients Who Are Actively Seeking Treatment in Demak Regency in 2021</i> .....	<b>105</b>
4.2.5 Banyaknya Penderita dan Kematian Karena Penyakit Demam Berdarah Dengue (DBD) di Kabupaten Demak Tahun 2021 .....	106
<i>Number of Sufferers and Deaths Due to Dengue Hemorrhagic Fever (DHF) in Demak Regency in 2021</i> .....	<b>106</b>
4.2.6 Banyaknya Penduduk Yang divaksinasi Covid 19 per Kecamatan di	

	Halaman Page
Kabupaten Demak Tahun 2021 .....	107
<i>Number of Residents vaccinated against Covid 19 per District in Demak Regency in 2021 .....</i>	<b>107</b>
<b>4.3 AGAMA DAN SOSIAL LAINNYA .....</b>	<b>108</b>
<b>RELIGION AND OTHER SOCIAL AFFAIRS .....</b>	<b>108</b>
4.3.1 Jumlah Penduduk Menurut Kecamatan, Jenis Kelamin dan Agama yang Dianut di Kabupaten Demak, 2021 .....	108
<i>Population by Subdistrict, Sex, Religion in Demak Regency, 2021 .....</i>	108
4.3.2 Jumlah Tempat Peribadatan Menurut Kecamatan di Kabupaten Demak, 2021 .....	110
<i>Number of Places of Worship by Subdistrict in Demak Regency, 2021...</i>	110
4.3.3 Jumlah Desa <sup>1</sup> /Kelurahan yang Mengalami Bencana Alam <sup>2</sup> Menurut Kecamatan di Kabupaten Demak, 2019–2021 .....	111
<i>Number of Villages<sup>1</sup>/Kelurahan that Had Natural Disaster<sup>2</sup> by Subdistrict in Demak Regency, 2019–2021 .....</i>	111
<b>4.4 KEMISKINAN .....</b>	<b>114</b>
<b>POVERTY .....</b>	<b>114</b>
4.4.1 Garis Kemiskinan, Jumlah, dan Persentase Penduduk Miskin di Kabupaten Demak, 2013–2020 .....	114
<i>Poverty Line, Number, and Percentage of Poor People in Demak Regency, 2014–2021 .....</i>	114
4.4.2 Indeks Kedalaman Kemiskinan dan Indeks Keparahan Kemiskinan di Kabupaten Demak, 2013–2020 .....	115
<i>Poverty Gap Index and Poverty Severity Index in Demak Regency, 2014–2021 .....</i>	115
<b>5. PERTANIAN, KEHUTANAN, PETERNAKAN, DAN PERIKANAN/ AGRICULTURE, FORESTRY, LIVESTOCK, AND FISHERY .....</b>	<b>117</b>
<b>5.1 HORTIKULTURA .....</b>	<b>124</b>
<b>HORTICULTURE .....</b>	<b>124</b>
5.1.1 Luas Panen Tanaman Sayuran Menurut Kecamatan dan Jenis Tanaman di Kabupaten Demak (ha), 2020 dan 2021 .....	124
<i>Harvested Area of Vegetables by Subdistrict and Kind of Plant in Demak Regency (ha), 2020 and 2021 .....</i>	124
5.1.2 Produksi Tanaman Sayuran Menurut Kecamatan dan Jenis	

	Halaman Page
Tanaman di Kabupaten Demak (kuintal), 2020 dan 2021 .....	129
<i>Production of Vegetables by Subdistrict and Kind of Plant in Demak Regency (quintal), 2020 and 2021.....</i>	<i>129</i>
5.1.3 Luas Panen Tanaman Sayuran dan Buah-buahan Semusim Menurut Jenis Tanaman di Kabupaten Demak (ha), 2018–2021 .....	134
<i>Harvested Area of Seasonal Vegetables and Fruits by Kind of Plant in Demak Regency (ha), 2018–2021 .....</i>	<i>134</i>
5.1.4 Produksi Tanaman Sayuran dan Buah-buahan Semusim Menurut Jenis Tanaman di Kabupaten Demak (kuintal), 2018–2021 .....	136
<i>Production of Seasonal Vegetables and Fruits by Kind of Plant in Demak Regency (quintal), 2018–2021 .....</i>	<i>136</i>
5.1.5 Luas Panen Tanaman Biofarmaka Menurut Kecamatan dan Jenis Tanaman di Kabupaten Demak (m <sup>2</sup> ), 2020 dan 2021 .....	138
<i>Harvested Area of Medicinal Plants by Subdistrict and Kind of Plant in Demak Regency (m<sup>2</sup>), 2020 and 2021 .....</i>	<i>138</i>
5.1.6 Produksi Tanaman Biofarmaka Menurut Kecamatan dan Jenis Tanaman di Kabupaten Demak (kg), 2020 and 2021 .....	140
<i>Production of Medicinal Plants by Subdistrict and Kind of Plant in Demak Regency (kg), 2020 and 2021 .....</i>	<i>140</i>
5.1.7 Luas Panen Tanaman Biofarmaka Menurut Jenis Tanaman di Kabupaten Demak (m <sup>2</sup> ), 2017–2021 .....	142
<i>Harvested Area of Medicinal Plants by Kind of Plant in Demak Regency (m<sup>2</sup>), 2017–2021 .....</i>	<i>142</i>
5.1.8 Produksi Tanaman Biofarmaka Menurut Jenis Tanaman di Kabupaten Demak (kg), 2017–2021.....	143
<i>Production of Medicinal Plants by Kind of Plant in Demak Regency (kg),2017–2021 .....</i>	<i>143</i>
5.1.9 Luas Panen Tanaman Hias Menurut Kecamatan dan Jenis Tanaman di Kabupaten Demak (m <sup>2</sup> ), 2020 and 2021 .....	144
<i>Harvested Area of Ornamental Plants by Subdistrict and Kind of Plant in Demak Regency (m<sup>2</sup>), 2020 and 2021 .....</i>	<i>144</i>
5.1.10 Produksi Tanaman Hias Menurut Kecamatan dan Jenis Tanaman di Kabupaten Demak (tangkai), 2020 and 2021 .....	146
<i>Production of Ornamental Plants by Subdistrict and Kind of Plant in Demak Regency (stalks), 2020 and 2021.....</i>	<i>146</i>

	Halaman Page
5.1.11	Luas Panen Tanaman Hias Menurut Jenis Tanaman di Kabupaten Demak (m <sup>2</sup> ), 2017–2021 ..... 148 <i>Harvested Area of Ornamental Plants by Kind of Plant in Demak Regency (m<sup>2</sup>), 2017–2021..... 148</i>
5.1.12	Produksi Tanaman Hias Menurut Jenis Tanaman di Kabupaten Demak (tangkai), 2017–2021 ..... 149 <i>Production of Ornamental Plants by Kind of Plant in Demak Regency (stalks), 2017–2021 ..... 149</i>
5.1.13	Produksi Buah-buahan Menurut Kecamatan dan Jenis Tanaman di Kabupaten Demak (kuintal), 2020 and 2021 ..... 150 <i>Production of Fruits by Subdistrict and Kind of Plant in Demak Regency (kuintal), 2020 and 2021..... 150</i>
5.1.14	Produksi Buah-Buahan dan Sayuran Tahunan Menurut Jenis Tanaman di Kabupaten Demak (kuintal), 2018–2021 ..... 154 <i>Production of Annual Fruits and Vegetables by Kind of Plant in Demak Regency (quintal), 2018–2021 ..... 154</i>
<b>5.2</b>	<b>PERKEBUNAN..... 155</b> <b>ESTATE CROPS ..... 155</b>
5.2.1	Luas Areal Tanaman Perkebunan Menurut Kecamatan dan Jenis Tanaman di Kabupaten Demak (ha), 2020 dan 2021 ..... 155 <i>Planted Area of Estate Crops by Subdistrict and Type of Crops in Demak Regency (ha), 2020 and 2021..... 155</i>
5.2.2	Produksi Perkebunan Menurut Kecamatan dan Jenis Tanaman di Kabupaten Demak (ton), 2020 dan 2021 ..... 157 <i>Production of Estate by Subdistrict and Type of Crops in Demak Regency (ton), 2020 and 2021..... 157</i>
<b>5.3</b>	<b>PETERNAKAN..... 159</b> <b>LIVESTOCK..... 159</b>
5.3.1	Jumlah Populasi Ternak Dirinci Menurut Jenis Ternak dan Kecamatan Di Kabupaten Demak, 2021 ..... 159 <i>Total Livestock Population Breakdown by Type of Livestock and District in Demak Regency, 2021..... 159</i>
5.3.2	Jumlah Produksi Daging Ternak Ternak Dirinci Menurut Jenis Ternak dan Kecamatan Di Kabupaten Demak, 2021 ..... 161

	Halaman Page
<i>Total Livestock Meat Production Breakdown by Type of Livestock and District in Demak Regency, 2021</i> .....	161
5.3.3 Jumlah Populasi Unggas Dirinci Menurut Jenis Unggas dan Kecamatan Di Kabupaten Demak, 2021 .....	163
<i>Number of Poultry Populations Breakdown by Type of Poultry and District in Demak Regency, 2021</i> .....	163
5.3.4 Produksi Daging Unggas Dirinci Menurut Jenis Unggas dan Kecamatan Di Kabupaten Demak, 2021 .....	165
<i>Total Poultry Meat Production Breakdown by Type of Livestock and District in Demak Regency, 2021</i> .....	165
5.3.5 Produksi Telur Unggas Dirinci Menurut Jenis Unggas dan Kecamatan Di Kabupaten Demak, 2021 .....	167
<i>Poultry Egg Production Breakdown by Poultry Type and District in Demak Regency, 2021</i> .....	167
<b>5.4 TANAMAN PANGAN</b> .....	<b>168</b>
<b>FARM FOOD CROPS</b> .....	<b>168</b>
5.4.1 Luas Tanam Tanaman Pangan Dirinci Menurut Komoditas dan Kecamatan Di Kabupaten Demak, 2021 .....	168
<i>Area of Food Crops Planted Breakdown by Commodity and District in Demak Regency, 2021</i> .....	168
5.4.2 Luas Panen Tanaman Pangan Dirinci Menurut Komoditas dan Kecamatan Di Kabupaten Demak, 2021 .....	170
<i>Harvested Area of Food Crops Breakdown by Commodity and District in Demak Regency, 2021</i> .....	170
5.4.3 Produksi Tanaman Pangan Dirinci Menurut Komoditas dan Kecamatan Di Kabupaten Demak, 2021 .....	172
<i>Production of Food Crops Breakdown by Commodity and District in Demak Regency, 2021</i> .....	172
<b>5.5 PERIKANAN</b> .....	<b>174</b>
<b>FISHERY</b> .....	<b>174</b>
5.5.1 Produksi Perikanan Tangkap menurut Komoditas dan Kecamatan Di Kabupaten Demak, 2021 .....	174
<i>Capture Fishery Production by Commodity and District in Demak Regency, 2021</i> .....	174

	Halaman Page	
5.5.2	Produksi dan Nilai Produksi Perikanan Budidaya Menurut Kecamatan dan Jenis Budidaya di Kabupaten Demak Tahun 2021.... <i>Capture Fishery Production by Commodity and District in Demak Regency, 2021</i> .....	177 177
5.5.3	Jumlah Nelayan menurut Kecamatan di Kabupaten Demak, 2021 ... <i>Number of Fishermen by District in Demak Regency, 2021</i> .....	179 179
<b>6.</b>	<b>INDUSTRI, PERTAMBANGAN, DAN ENERGI/INDUSTRY, MINING, AND ENERGY</b> .....	<b>181</b>
6.1	Daya Terpasang, Produksi, dan Distribusi Listrik PT. PLN (Persero) pada Cabang/Ranting PLN Menurut Bulan di Kabupaten Demak, 2021 <i>Installed Electricity Power, Production, and Distribution of PT. PLN (Persero) at PLN Branch by Month in Demak Regency, 2021</i> .....	186 186
6.2	Jumlah Pelanggan Listrik Menurut Bulan di Kabupaten Demak, 2021 <i>Number of Electricity Customers by Month in Demak Regency, 2021</i> ....	187 187
6.3	Jumlah Pelanggan dan Air yang Disalurkan Menurut Kecamatan di Kabupaten Demak, 2021 .....	188 188
6.4	Jumlah Pelanggan menurut Jenis Konsumen di Kabupaten Demak, 2021 .....	189 189
6.5	Jumlah dan Tenaga Kerja Industri Kecil Menengah Menurut Kecamatan di Kabupaten Demak , 2021 .....	193 193
<b>7.</b>	<b>PARIWISATA/TOURISM</b> .....	<b>195</b>
7.1	Jumlah Rumah Makan/Restoran Menurut Kecamatan di Kabupaten Demak, 2019–2021 .....	201 201
7.2	Banyaknya Pengunjung dan Pendapatan Objek Wisata di Kabupaten Demak, 2020-2021 .....	202 202
7.3	Banyaknya Pengunjung Objek Wisata di Kabupaten Demak, 2016-2021 .....	203 203

*Number of Visitors of Tourism Attraction in Demak Regency, 2016-2021* 203

<b>8.</b>	<b>TRANSPORTASI DAN KOMUNIKASI/TRANSPORTATION AND COMMUNICATION .....</b>	<b>205</b>
<b>8.1</b>	<b>TRANSPORTASI.....</b>	<b>211</b>
	<b>TRANSPORTATION .....</b>	<b>211</b>
8.1.1	Panjang Jalan <sup>1</sup> Menurut Tingkat Kewenangan Pemerintahan di Kabupaten Demak (km), 2019–2021 .....	211
	<i>Length of Roads<sup>1</sup> by Level of Government Authority in Demak Regency (km), 2019–2021 .....</i>	<i>211</i>
8.1.2	Panjang Jalan Menurut Jenis Permukaan Jalan di Kabupaten Demak (km), 2019–2021 .....	212
	<i>Length of Roads by Type of Road Surface in Demak Regency (km), 2019–2021 .....</i>	<i>212</i>
8.1.3	Panjang Jalan Menurut Kondisi Jalan di Kabupaten Demak (km), 2019–2021 .....	213
	<i>Length of Roads by Condition of Roads in Demak Regency (km), 2019–2021 .....</i>	<i>213</i>
8.1.3	Jumlah Kendaraan dan Penumpang di Kabupaten Demak 2020-2021 .....	214
	<i>Number of Vehicles and Passengers in Demak Regency 2020-2021.....</i>	<i>214</i>
<b>8.2</b>	<b>KOMUNIKASI.....</b>	<b>216</b>
	<b>COMMUNICATION .....</b>	<b>216</b>
8.2.1	Keberadaan Layanan Pengiriman Barang/Dokumen Menurut Kecamatan di Kabupaten Demak, 2021 .....	216
	<i>Existence of Freight/Document Delivery Service by Subdistrict in Demak Regency, 2021.....</i>	<i>216</i>
<b>9.</b>	<b>PERBANKAN, KOPERASI, DAN HARGA-HARGA/BANKING, COOPERATIVE, AND PRICES .....</b>	<b>217</b>
9.1	Jumlah Koperasi Aktif Menurut Kecamatan di Kabupaten Demak, 2020–2021 .....	223
	<i>Number of Active Cooperative by Subdistrict in Demak Regency, 2020–2021 .....</i>	<i>223</i>
9.2	Jumlah Koperasi Menurut Jenis Koperasi dan Kecamatan di Kabupaten Demak, 2021.....	224
	<i>Number of Cooperative by Kind of Cooperative and Subdistrict in</i>	

	Halaman Page
	224
9.3	225
	225
<b>10.</b>	<b>227</b>
10.1	232
	232
10.2	233
	233
10.3	234
	234
<b>11.</b>	<b>235</b>
11.1	241
	241
11.2	242
	242
11.3	243
	243
11.4	244
	244
11.5	246
	246

<b>12.</b>	<b>SISTEM NERACA REGIONAL/SYSTEM OF REGIONAL ACCOUNTS</b>	<b>247</b>
12.1.	Produk Domestik Regional Bruto Atas Dasar Harga Berlaku Menurut Lapangan Usaha di Kabupaten Demak (miliar rupiah), 2017–2021 .....	256
	<i>Gross Regional Domestic Product at Current Market Prices by Industry in Demak Regency (billion rupiahs), 2017–2021 .....</i>	256
12.2	Produk Domestik Regional Bruto Atas Dasar Harga Konstan 2010 Menurut Lapangan Usaha di Kabupaten Demak (miliar rupiah), 2017–2021 .....	258
	<i>Gross Regional Domestic Product at 2010 Constant Market Prices by Industry in Demak Regency (billion rupiahs), 2017–2021 .....</i>	258
12.3	Distribusi Persentase Produk Domestik Regional Bruto Atas Dasar Harga Berlaku Menurut Lapangan Usaha di Kabupaten Demak, 2017–2021 .....	260
	<i>Percentage Distribution of Gross Regional Domestic Product at Current Market Prices by Industry in Demak Regency, 2017–2021 .....</i>	260
12.4	Laju Pertumbuhan Produk Domestik Regional Bruto Atas Dasar Harga Konstan 2010 Menurut Lapangan Usaha di Kabupaten Demak (persen), 2017–2021 .....	262
	<i>Growth Rate of Gross Regional Domestic Product at 2010 Constant Market Prices by Industry in Demak Regency (percent), 2017–2021 .....</i>	262
12.5	Produk Domestik Regional Bruto Atas Dasar Harga Berlaku Menurut Jenis Pengeluaran di Kabupaten Demak (miliar rupiah), 2017–2021 .....	264
	<i>Gross Regional Domestic Product at Current Market Prices by Type of Expenditure in Demak Regency (billion rupiahs), 2017–2021 .....</i>	264
12.6	Produk Domestik Regional Bruto Atas Dasar Harga Konstan 2010 Menurut Jenis Pengeluaran di Kabupaten Demak (miliar rupiah), 2017–2021 .....	265
	<i>Gross Regional Domestic Product at 2010 Constant Market Prices by Type of Expenditure in Demak Regency (billion rupiahs), 2017–2021 .....</i>	265
<b>13.</b>	<b>PERBANDINGAN ANTAR KABUPATEN/KOTA/ REGENCY/ MUNICIPAL COMPARISON .....</b>	<b>267</b>
13.1	Jumlah Penduduk Menurut Kabupaten/Kota di Provinsi Jawa Tengah, 2017–2021 .....	274
	<i>Population by Regency/Municipality in Jawa Tengah Province,</i>	

	Halaman
	Page
2017–2021 .....	274
13.2 Laju Pertumbuhan Produk Domestik Regional Bruto Atas Dasar Harga Konstan 2010 Menurut Kabupaten/Kota di Provinsi Jawa Tengah (persen), 2017–2021 .....	275
<i>Rate of Growth of Gross Regional Domestic Products at Constant 2010 Prices by Regency/Municipality in Jawa Tengah Province (percent), 2017–2021.....</i>	275
13.3 Jumlah Penduduk Miskin Menurut Kabupaten/Kota di Provinsi Jawa Tengah (ribu), 2017–2021 .....	
<b>Number of Poor Population by Regency/Municipality in Jawa Tengah Province (thousand), 2017–2021 .....</b>	<b>276</b>
13.4 Indeks Pembangunan Manusia Menurut Kabupaten/Kota di Provinsi Jawa Tengah, 2017–2021 .....	
<b>Human Development Index by Regency/Municipality in Jawa Tengah Province, 2017–2021 .....</b>	<b>277</b>
13.5 Persentase Penduduk Miskin Menurut Kabupaten/Kota di Provinsi Jawa Tengah, 2017-2021 .....	278
<i>Percentage of Poor People by Regency/Municipality in Jawa Tengah Province, 2017-2021 .....</i>	278
13.6 Tingkat Pengangguran Terbuka dan Tingkat Partisipasi Angkatan Kerja (TPAK) Menurut Kabupaten/Kota di Provinsi Jawa Tengah, 2019-2021 .....	279
<b>Unemployment Rate (UR) and Labour Force Participation Rate (LFPR) by Regency/Municipality in Jawa Tengah Province, 2019- 2021 .....</b>	<b>279</b>
13.7 Jumlah Penduduk Berumur 15 Tahun Keatas Menurut Kabupaten/ Kota dan Jenis Kegiatan Selama Seminggu yang Lalu di Provinsi Jawa Tengah, 2021 .....	280
<i>Number of Population Aged 15 Years and Over by Regency/ Municipality and Type of Activity During Previous Week in Jawa Tengah Province, 2021 .....</i>	280

## DAFTAR GAMBAR/LIST OF FIGURES

Halaman  
Page

### DAFTAR TABEL/LIST OF TABLES

1.1	Luas Wilayah Kecamatan di Kabupaten Demak, 2021 .....	5
	<i>Total Area of District in Demak Regency, 2021 .....</i>	5
2.1	Jumlah Anggota Dewan Perwakilan Rakyat Daerah Menurut Partai Politik di Kabupaten Demak, 2021 .....	18
3.1	Penduduk Menurut Kecamatan di Kabupaten Demak, 2020.....	43
	<i>Population by Subdistrict in Demak Regency, 2020.....</i>	43
3.2	Rasio Jenis Kelamin Menurut Kecamatan di Kabupaten Demak, 2020	44
	<i>Sex Ratio by Subdistrict in Demak Regency, 2020 .....</i>	44
4.1	Jumlah Rumah Sakit Umum, Puskesmas, Klinik Pratama dan Posyandu di Kabupaten Demak, 2021 .....	60
	<i>Number of General Hospital, Public Health Center, Primary Clinic and Intregrated Health Post in Demak Regency, 2021 .....</i>	60
4.2	Persentase Penduduk Miskin di Kabupaten Demak, 2014-2021 .....	61
	<i>Percentage of Poor in Demak Regency, 2014-2021 .....</i>	61
5.1	Produksi Tanaman Pangan (Ton) di Kabupaten Demak, 2021 .....	123
	<i>Production of Food Crops (Tons) in Demak Regency, 2021 .....</i>	123
6.1	Listrik Terjual (KWh) pada Cabang/Ranting PLN Menurut Bulan di Kabupaten Demak, 2021 .....	185
	<i>Electricity Sold (KWh) of PT. PLN (Persero) at PLN Branch by Month in Demak Regency, 2021 .....</i>	185
7.1	Banyaknya Pengunjung Objek Wisata di Kabupaten Demak, 2016-2021 .....	200
	<i>Number of Visitors of Tourism Attraction in Demak Regency, 2016-2021 .....</i>	200
8.1	Panjang Jalan Menurut Jenis Permukaan Jalan di Kabupaten Demak (km), 2021 .....	210
	<i>Length of Roads by Type of Road Surface in Demak Regency (km), 2021 .....</i>	210
9.1	Jumlah Koperasi Aktif Menurut Kecamatan di Kabupaten Demak,	

	Halaman Page
2021 .....	222
<i>Number of Active Cooperative by Subdistrict in Demak Regency, 2021</i>	222
10.1 Rata-rata Pengeluaran per Kapita Sebulan menurut Distribusi Pengeluaran Kriteria Bank Dunia di Kabupaten Demak, 2021 .....	231
<i>Monthly Average Expenditure Per Capita by Expenditure Group in Demak Regency (Rupiahs), 2021 .....</i>	<i>231</i>
11.1 Jumlah Pasar Unit yang Dikelola menurut Kecamatan di Kabupaten Demak, 2021 .....	240
<i>Number of Managed Unit Markets by District in Demak Regency, 2021</i>	<i>240</i>
12.1 Pertumbuhan PDRB Kabupaten Demak, 2017-2021 .....	255
<i>Growth of GRDP Demak Regency), 2017-2021 .....</i>	<i>255</i>
13.1 Jumlah Penduduk Menurut Kabupaten /Kota di Provinsi Jawa Tengah, 2021 .....	272
<i>Population by Regency/Municipality in Jawa Tengah Province, 2021 ...</i>	<i>272</i>
13.2 Indeks Pembangunan Manusia Menurut Kabupaten/Kota di Provinsi Jawa Tengah, 2021 .....	273
<i>Human Development Index by Regency/Municipality in Jawa Tengah Province, 2021 .....</i>	<i>273</i>

## PENJELASAN UMUM/EXPLANATORY NOTES

Tanda-tanda, satuan-satuan, dan lain-lainnya yang digunakan dalam publikasi ini adalah sebagai berikut:

*Symbols, measurement units, and acronyms which are used in this publication, are as follows:*

### 1. TANDA-TANDA/SYMBOLS

Data tidak tersedia/Data not available .....	: ...
Tidak ada atau nol /Null or zero .....	: -
Data dapat diabaikan/Data negligible .....	: 0
Tanda decimal/Decimal point .....	: ,
Data tidak dapat ditampilkan/Not applicable .....	: NA
Angka estimasi/Estimated figures .....	: e
Angka diperbaiki/Revised figures .....	: r
Angka sementara/Preliminary figures .....	: x
Angka sangat sementara/Very preliminary figures .....	: xx
Angka sangat sangat sementara/Very very preliminary figures .....	: xxx

### 2. SATUAN/UNITS

barel/barrel .....	: 158,99 liter/litres = 1/6,2898 m <sup>3</sup>
hektar (ha)/hectare (ha) .....	: 10 000 m <sup>2</sup>
kilometer (km)/kilometres (km) .....	: 1 000 meter/meters (m)
knot/knot .....	: 1,8523 km/jam (km/hour)
kuintal/quintal .....	: 100 kg
KWh .....	: 1 000 Watt hour
MWh .....	: 1 000 KWh
liter (untuk beras)/litre (for rice) .....	: 0,80 kg
MMSCF .....	: 1/35,3 m <sup>3</sup>
metrik ton (m.ton)/metric ton (m. ton) .....	: 0,98421 long ton = 1 000 kg
ons/ounce .....	: 28,31 gram/grams
ton .....	: 1 000 kg

Satuan lain: buah, dus, butir, helai/lembar, kaleng, batang, pulsa, ton kilometer (ton-km), jam, menit, persen (%).

*Other units: unit, pack, pieces, sheet, tin, pulse, ton-kilometres(ton-km), hour, minute, percent (%).*

Perbedaan angka di belakang koma disebabkan oleh pembulatan angka.  
*The difference in decimal numbers is caused by rounding.*

## DAFTAR SINGKATAN/ LIST OF ABBREVIATIONS

SI	: Stasiun Iklim
SIMPK	: Stasiun Meteorologi Pertanian Khusus
t.t	: Tempat tidur
BCG	: Bacillus Calmette Guerin
DPT	: Difteri, Pertusis, Tetanus
TT	: Tetanus Toxoid
IOT	: Industri Obat Tradisional/ <i>Traditional Medicine Industry</i>
IKOT	: Industri Kecil Obat Tradisional/ <i>Traditional Medicine Small</i>
Alkes	: Alat kesehatan/ <i>Health Kits</i>
PKRT	: Perbekalan Kesehatan Rumah tangga/ <i>Household Health Logistics</i>
Kompl	: Komplemen/ <i>Complement</i>
IRTP	: Industri Pangan Produksi Rumah Tangga/ <i>Foods Home Industry</i>
PBF	: Pedagang Besar Farmasi/ <i>Pharmacy Whole-seller</i>
GFK	: Gudang Farmasi Kab/Kota/Regency/ <i>Municipality Pharmacy Warehouse</i>
RB	: Rumah Bersalin/ <i>Delivery House</i>
Pustu	: Puskesmas pembantu/ <i>Auxiliary Public Health Center</i>
BP	: Balai Pengobatan/ <i>Polyclinic</i>
TPS	: Tempat Pembuangan Sementara / <i>landfill</i>
Jamkesmas	: Jaminan kesehatan masyarakat miskin/ <i>Poor public health insurance</i>
PJKMU	: Program Jaminan Kesehatan Masyarakat Umum
SIUP	: Surat Ijin Usaha Perdagangan/ <i>Trading Permission Letter</i>
TDP	: Tanda Daftar Perusahaan/ <i>Company Registration Identity</i>
API	: Angka Pengenal Importir/ <i>Importer's Identity Number</i>

## Statistik Kunci, 2019–2021 Key Statistics, 2019–2021

Rincian/Description	Satuan/Unit	2019	2020	2021
(1)	(2)	(3)	(4)	(5)
<b>SOSIAL/SOCIAL</b>				
Penduduk <sup>1</sup> /Population <sup>1</sup>	juta/million	1,16	1,20	1,21
Laju Pertumbuhan Penduduk <sup>1</sup> /Population Growth <sup>1</sup>	%	0,96	1,28	0,93
Angka Harapan Hidup <sup>1-e</sup> /Life Expectancy Rate <sup>1</sup>	tahun/years	75,31	75,4	75,46
Angka Melek Huruf Usia 15+/Literacy Rate Aged 15+	%	95,41	96,12	96,25
Tingkat Partisipasi Angkatan Kerja -TPAK <sup>2,3</sup> Labour Force Participation Rate-LFPR <sup>2,3</sup>	%	67,72	69,79	66,23
Tingkat Pengangguran Terbuka-TPT <sup>2</sup> Unemployment Rate-UR <sup>2</sup>	%	5,42	7,31	5,28
Penduduk Miskin <sup>5</sup> /Poor People <sup>4</sup>	ribu/thousand	137,6	146,9	151,74
Persentase Penduduk Miskin <sup>4</sup> Percentage of Poor People <sup>4</sup>	%	11,86	12,54	12,92
Indeks Pembangunan Manusia-IPM <sup>5</sup> Human Development Index <sup>5</sup>	—	71,87	72,22	72,57
<b>EKONOMI/ECONOMIC</b>				
Produk Domestik Regional Bruto (PDRB) Harga Berlaku <sup>6</sup> Gross Regional Domestic Bruto (GRDP) at Current Price <sup>6</sup>	triliun rupiah trillion rupiahs	26,18	26,55	27,65
Laju Pertumbuhan Ekonomi <sup>8</sup> /Economic Growth <sup>7</sup>	%	5,36	-0,23	2,62
PDRB Per Kapita Harga Berlaku <sup>6,8</sup> Per Capita of GRDP at Current Price <sup>6,8</sup>	juta rupiah million rupiahs	22,62	22,10	22,80

Catatan/Notes: <sup>1</sup> Hasil proyeksi penduduk Indonesia 2010–2035 (pertengahan tahun/Juni). Tahun 2020 menggunakan hasil Sensus Penduduk 2020/The result of Indonesia population prjection 2010–2035 (mid year/June), 2020 uses the results of the 2020 Population Census

<sup>2</sup> Kondisi Agustus/Condition at August

<sup>3</sup> Menggunakan penimbang hasil proyeksi penduduk tahun 2010–2035/Weighted by the 2010–2035 population projection

<sup>4</sup> Kondisi Maret/Condition at March

<sup>5</sup> Sejak tahun 2010, IPM dihitung dengan metode baru. Komponen IPM metode baru adalah angka harapan hidup saat lahir, harapan lama sekolah, rata-rata lama sekolah, dan pengeluaran per kapita/Since 2010, HDI was calculated using new method. New HDI component are life expectancy at birth, expected years of schooling, means years of schooling, and expenditure per capita

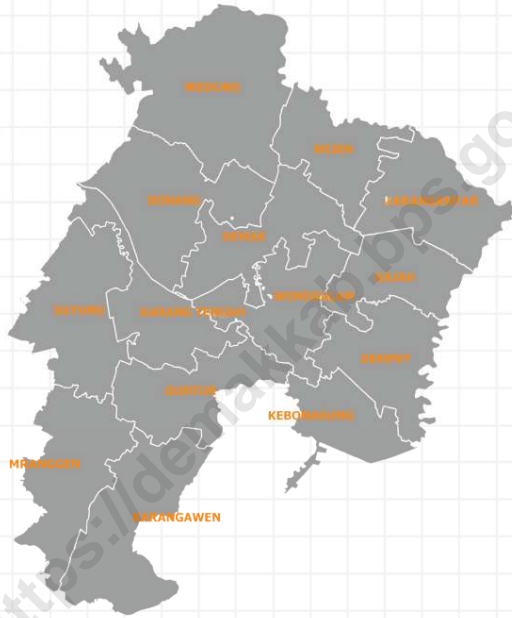
<sup>6</sup> Mulai tahun 2010 mengadopsi System of National Account 2008 (SNA 2008)/Since 2010 is in line with System of National Account 2008 (SNA 2008)

<sup>7</sup> Menggunakan tahun dasar 2010 (2010=100)/Using 2010 base year (2010=100)

<sup>8</sup> Menggunakan proyeksi penduduk berdasarkan hasil SP2010/Using population projection based on SP2010

# BAB I

## GEOGRAFI DAN IKLIM *GEOGRAPHY AND CLIMATE*



### BATAS WILAYAH KABUPATEN DEMAK

#### UTARA

KABUPATEN JEPARA

#### BARAT

KOTA SEMARANG & LAUT JAWA

#### SELATAN

KABUPATEN GROBOGAN

#### TIMUR

KABUPATEN KUDUS



**BADAN PUSAT STATISTIK  
KABUPATEN DEMAK**

**PENJELASAN TEKNIS**

1. Demak sebagai salah satu kabupaten di Jawa Tengah terletak pada koordinat 6043'26" – 7009'43" Lintang Selatan dan 110027'58" – 110048'47" Bujur Timur.
2. Wilayah ini sebelah utara berbatasan dengan Kabupaten Jepara dan Laut Jawa, sebelah timur berbatasan dengan Kabupaten Kudus dan Kabupaten Grobogan, sebelah selatan berbatasan dengan Kabupaten Grobogan dan Kabupaten Semarang, serta sebelah barat berbatasan dengan Kota Semarang.
3. Jarak terjauh dari barat ke timur adalah sepanjang 49 km dan dari utara ke selatan sepanjang 41 km.

**TECHNICAL NOTES**

1. *Demak as one of Regency in Central Java locate on Coordinate between 6043'26" to 7009'43" Lintang Selatan (South Latitude) and between 110027'58" to 110048'47" Bujur Timur (East Longitude).*
2. *Bordering in North side is Jepara Regency and Java Sea, Eastside with Kudus Regency and Grobogan Regency, Southside with Semarang Regency, at the Westside bordering with Semarang City.*
3. *The Distance of west easterly is as long as 49 km and northerly to south as long as 41 km.*

**ULASAN****DESCRIPTION**

## 1.1. Keadaan Geografi

Secara administratif luas wilayah Kabupaten Demak adalah 897,43 km<sup>2</sup>, terdiri atas 14 kecamatan, 243 desa, dan 6 kelurahan. Kecamatan yang memiliki wilayah terluas adalah Kecamatan Wedung (11,00 persen) dan kecamatan terkecil adalah Kecamatan Kebonagung (4,68 persen).

## 1.2. Keadaan Iklim

Berdasarkan data dari Stasiun Klimatologi Semarang, rata-rata hari hujan terbanyak terjadi pada bulan Desember 2021 yaitu 22 hari dan rata-rata curah hujan tertinggi juga terjadi pada bulan Desember 2021 yaitu 505.19 mm.

Suhu udara rata-rata di Kabupaten Demak tahun 2021 berkisar antara 27,4°C sampai dengan 29,2°C. Sedangkan untuk kelembaban udara rata-rata bervariasi dari 76 persen sampai dengan 88 persen selama tahun 2021 ini.

## 1.1 Geography Condition

*Administratively, the area of Demak Regency is 897,43 km<sup>2</sup>, consisting of 14 sub-districts, 243 villages and 6 villages (kelurahan). The subdistrict that has the widest area is Wedung District (11,00 percent) and the smallest subdistrict is Kebonagung District (4,68 percent).*

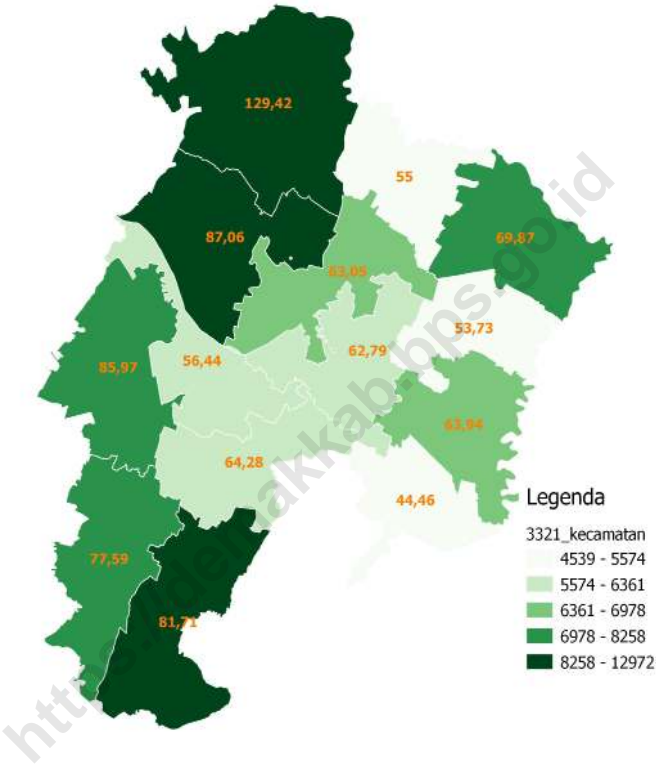
## 1.2 Climate Condition

*Based on data from the Semarang Climatology Station, the most rainy days on average occurred in December 2021, namely 22 days and the highest average rainfall also occurred in December 2021, namely 505.19 mm.*

*The average air temperature in Demak Regency in 2021 ranges from 27.4°C to 29.2°C. Meanwhile, the average air humidity varies from 76 percent to 88 percent during 2021.*

**Gambar** 1.1  
**Figures**

**Luas Wilayah Kecamatan di Kabupaten Demak, 2021**  
**Total Area of District in Demak Regency, 2021**



Sumber/Source : Berdasarkan Peraturan Menteri Dalam Negeri No. 66 Tahun 2011 tanggal 28 Desember 2011  
Based on Minister Of Home Affairs Regulation No 66/2011, December 28,2011

## 1.1 KEADAAN GEOGRAFI GEOGRAPHY CONDITION

**Tabel 1.1.1** Luas Daerah dan Jumlah Pulau Menurut Kecamatan di Kabupaten Demak, 2021  
*Total Area and Number of Islands by Subdistrict in Demak Regency, 2021*

Kecamatan Subdistrict	Ibukota Kecamatan Capital of Subdistrict	Luas Total Area (km <sup>2</sup> /sq,km)
(1)	(2)	(3)
Mranggen	Mranggen	77,59
Karangawen	Karangawen	81,71
Guntur	Guntur	64,28
Sayung	Sayung	85,97
Karantengah	Karantengah	56,44
Bonang	Bonang	87,06
Demak	Demak	63,05
Wonosalam	Wonosalam	62,79
Dempet	Dempet	63,94
Kebonagung	Kebonagung	44,46
Gajah	Gajah	53,73
Karanganyar	Karanganyar	69,87
Mijen	Mijen	55,00
Wedung	Wedung	129,42
<b>Demak</b>	<b>Demak</b>	<b>995,32</b>

Lanjutan Tabel/*Continued Table* 1.1.1

<b>Kecamatan Subdistrict</b>	<b>Persentase terhadap Luas Kabupaten Percentage to Regency Area</b>
(1)	(4)
Mranggen	7,80
Karangawen	8,21
Guntur	6,46
Sayung	8,64
Karangtengah	5,67
Bonang	8,75
Demak	6,33
Wonosalam	6,31
Dempet	6,42
Kebonagung	4,47
Gajah	5,40
Karanganyar	7,02
Mijen	5,53
Wedung	13,00
<b>Demak</b>	<b>100,00</b>

Catatan/*Note*: Luas Daerah menurut Peraturan Daerah Kabupaten Demak Nomor 1 Tahun 2020 tentang Perubahan Atas Peraturan Daerah Kabupaten Demak Nomor 6 Tahun 2011 tentang Rencana Tata Ruang Wilayah Kabupaten Demak Tahun 2011-2031

Sumber/*Source*: Badan Perencanaan Pembangunan, Penelitian dan Pengembangan Daerah Kabupaten Demak/ *Regional Development Planning, Research and Development Agency of Demak Regency*

**Tabel 1.1.2** **Tinggi Wilayah dan Jarak ke Ibukota Kabupaten Menurut Kecamatan di Kabupaten Demak, 2021**  
**Altitude and Distance to the Capital of Regency by Subdistrict in Demak Regency, 2021**

Kecamatan <i>Subdistrict</i>	Tinggi Wilayah (mdpl) <i>Altitude (m a.s.l)</i>	Jarak ke Ibukota Kabupaten <i>Distance to the Capital of Regency</i>
(1)	(2)	(3)
Mranggen	...	29
Karangawen	...	22
Guntur	...	12
Sayung	...	20
Karangtengah	...	5
Bonang	...	10
Demak	...	0
Wonosalam	...	5
Dempet	...	10
Kebonagung	...	17
Gajah	...	10
Karanganyar	...	20
Mijen	...	16
Wedung	...	15
<b>Demak</b>	...	<b>26</b>

Sumber/Source: Badan Perencanaan Pembangunan, Penelitian dan Pengembangan Daerah Kabupaten Demak/ *Regional Development Planning, Research and Development Agency of Demak Regency*

## 1.2 KEADAAN IKLIM CLIMATE CONDITION

**Tabel 1.2.1** Pengamatan Unsur Iklim Menurut Bulan di Stasiun Klimatologi Semarang, 2021  
*Observation of Climate Elements By Months at Semarang Climatology Station, 2021*

Bulan Month	Suhu/Temperature (°C)			Kelembaban/Humidity (%)		
	Minimum	Rata-rata Average	Maksimum Maximum	Minimum	Rata-rata Average	Maksimum Maximum
(1)	(2)	(3)	(4)	(5)	(6)	(7)
Januari/January	24,8	26,8	29,9	72	89	98
Februari/February	24,3	26,5	29,6	76	92	98
Maret/March	25,1	27,5	31	72	89	98
April/April	25,3	28,2	32	46	82	97
Mei/May	25,6	28,9	33,2	56	80	98
Juni/June	25,6	28,2	32,4	55	79	95
Juli/July	24,2	28,3	33,5	37	70	94
Agustus/August	24,9	28,4	33,8	48	75	95
September/September	24,9	28,6	33,7	45	76	95
Oktober/October	25,5	28,9	33,5	42	78	97
November/November	24,3	27,7	30,3	64	85	98
Desember/December	25,2	27,7	31,3	85	63	97

Lanjutan Tabel/Continued Table 1.2.1

Bulan Month	Kecepatan Angin (m/det) Wind Velocity (m/sec)			Tekanan Udara/Atmospheric Pressure (mb)		
	Minimum	Rata-rata Average	Maksimum Maximum	Minimum	Rata-rata Average	Maksimum Maximum
(1)	(8)	(9)	(10)	(11)	(12)	(13)
Januari/January	0,6	4,8	9	1006,1	1008,4	1010
Februari/February	1,9	6,5	14,6	1005,7	1009	1010,9
Maret/March	0,3	4,4	6,6	1006,2	1009,2	1011,1
April/April	0,2	4,7	10,8	1005,7	1010,2	1012,8
Mei/May	0,5	5	8,5	1006,9	1009,5	1012,1
Juni/June	0,2	4,9	7,2	1009,1	1010,8	1012,8
Juli/July	0,3	4,8	9,2	1008,7	1010,6	1012,6
Agustus/August	0,3	5,5	10,2	1009,5	1011,3	1013,2
September/September	0,2	5,3	7,3	1008,9	1010,6	1012,7
Oktober/October	0,3	4,6	6,3	1007,4	1010,2	1013,2
November/November	0,2	4	6,4	1006,8	1008,8	1012,4
Desember/December	0,3	4,3	7,1	1008	1009,9	1012

Lanjutan Tabel/*Continued Table 1.2.1*

<b>Bulan Month</b>	<b>Rata-rata Curah Hujan Average of Precipitation (mm)</b>	<b>Rata-rata Hari Hujan (hari) Average of Rainy Days (day)</b>	<b>Penyinaran Matahari Duration of Sunshine (%)</b>
(1)	(14)	(15)	(16)
Januari/ <i>January</i>	582	24	34
Februari/ <i>February</i>	708	21	39
Maret/ <i>March</i>	102	8	68
April/ <i>April</i>	69	3	74
Mei/ <i>May</i>	0	0	81
Juni/ <i>June</i>	80	7	75
Juli/ <i>July</i>	0	0	89
Agustus/ <i>August</i>	53	5	91
September/ <i>September</i>	53	6	84
Oktober/ <i>October</i>	262	12	85
November/ <i>November</i>	385	21	47
Desember/ <i>December</i>	273	15	47

Catatan/*Note:* ...

Sumber/*Source:* Badan Meteorologi Klimatologi dan Geofisika (BMKG) Stasiun Klimatologi Semarang

# BAB II

## PEMERINTAHAN

### GOVERNMENT

#### WILAYAH ADMINISTRASI



DESA/KELURAHAN

249 14



KECAMATAN

#### PEGAWAI NEGERI SIPIL DAERAH

#### KABUPATEN DEMAK



LAKI-LAKI

2916

4098



PEREMPUAN



BADAN PUSAT STATISTIK  
KABUPATEN DEMAK

**PENJELASAN TEKNIS**

1. Banyaknya wilayah administrasi terkecil setingkat desa di Indonesia, yaitu mencakup: desa, kelurahan, UPT/SPT, dan lainnya.
2. Desa adalah kesatuan masyarakat hukum yang memiliki batas wilayah yang berwenang untuk mengatur dan mengurus urusan pemerintahan, kepentingan masyarakat setempat berdasarkan prakarsa masyarakat, hak asal usul, dan/atau hak tradisional yang diakui dan dihormati dalam sistem pemerintahan Negara Kesatuan Republik Indonesia (UU No.6 Tahun 2014).
3. Kelurahan adalah wilayah kerja lurah sebagai perangkat kabupaten/kota dalam wilayah kerja kecamatan (Permendagri No. 31 Tahun 20016).
4. Pegawai Negeri Sipil yang selanjutnya disingkat PNS adalah warga negara Indonesia yang memenuhi syarat tertentu, diangkat sebagai Pegawai ASN secara tetap oleh pejabat pembina kepegawaian untuk menduduki jabatan pemerintahan (UndangUndang No. 5 Tahun 2014).
5. Anggota Dewan Perwakilan Rakyat Daerah (DPRD) dipilih melalui pemilihan umum (pemilu) dan dilantik dalam masa jabatan lima tahun.

**TECHNICAL NOTES**

1. *The smallest number of administrative areas at village level in Indonesia, which includes: villages, wards, UPT / SPT, and others.*
2. *Village is a legal community unit that has the authority to manage and manage government affairs, the interests of the local community based on community initiatives, original rights, and / or traditional rights that are recognized and respected in the government system of the Unitary State of the Republic of Indonesia (Law No.6 Year 2014)*
3. *Kelurahan is the village head's working area as a district / city apparatus within the subdistrict working area (Permendagri No. 31 of 20016).*
4. *Civil Servants, hereinafter abbreviated as Civil Servants are Indonesian citizens who meet certain conditions, are appointed as ASN Personnel permanently by civil servant development officials to occupy government positions (Law No. 5 of 2014).*
5. *Regional House of Representatives (DPRD) members are elected through a general election and appointed for a five-years membership.*

ULASAN			DESCRIPTION		
2.1	Wilayah	Administratif	2.1	Administrative	Area
	<p>Pada tahun 2021 ini Kabupaten Demak terbagi dalam 14 kecamatan, 243 desa dan 6 kelurahan. Kecamatan Bonang dan Kecamatan Wonosalam merupakan kecamatan dengan jumlah desa/kelurahan terbanyak yaitu 21 desa/kelurahan sedangkan Kecamatan Kebonagung adalah kecamatan dengan jumlah desa terkecil (14 Desa).</p>			<p><i>In the year 2021 Demak is divided in 14 sub-district, 243 villages and 6 villages office. Bonang dan Wonosalam are a subdistrict with the largest number of villages with 21 villages while Kebonagung is the district with the smallest number of villages (14 villages).</i></p>	
2.2	Dewan Perwakilan Rakyat		2.2	Regional House of Representative	
	<p>Banyaknya anggota DPRD di Kabupaten Demak sebanyak 50 orang, terdiri dari 45 laki-laki dan 5 perempuan. Jumlah anggota DPRD terbesar berasal dari Partai Demokrasi Indonesia Perjuangan (PDIP) sebanyak 12 orang.</p>			<p><i>Number of members of parliament is 50 people, consisting of 45 men and 5 women. Highest number of parliament came from PDIP Party with 12 persons.</i></p>	
2.3	Sumber Daya	Manusia	2.3	Human	Resources
	<p>Pada akhir Tahun 2021 jumlah Pegawai Negeri Sipil (PNS) di Kabupaten Demak sebanyak 7.014 orang. Bila dilihat menurut pendidikan yang di tamatkan adalah tamat SD 48 orang, tamat SMP/Sederajat 132 orang, tamat SMA/Sederajat 743 orang, Diploma I, II/Akta I, II sebanyak 102 orang, Diploma III/Akta III/Sarjana Muda 530 orang sedangkan Tingkat Sarjana S1 sebanyak 4.663 orang dan S2/S3 sebanyak 796 orang.</p>			<p><i>At the end of 2021 the number of Civil Servants (PNS) in Demak Regency as many as 7.014 person. When viewed according to the graduate education is 48 persons complete primary school, junior high school graduate or equivalent 132 persons, graduated from high school or equivalent 743 persons, Diploma I, II/ Akta I, II 102 persons, Diploma III/Akta III/ Bachelor Degree 530 persons, while the Bachelor (S1) 4.663 persons, and Doctor/ Ph.D 796 persons.</i></p>	

## 2.4 Keuangan Pemerintah

## 2.4 Government Finance

Anggaran Pendapatan dan Belanja Daerah (APBD) adalah rencana keuangan tahunan pemerintah daerah yang disetujui oleh Dewan Perwakilan Rakyat Daerah (DPRD). APBD ditetapkan dengan Peraturan Daerah. Nilai realisasi pendapatan daerah Kabupaten Demak tahun 2021 terhitung adalah 2.365,24 milyar rupiah.

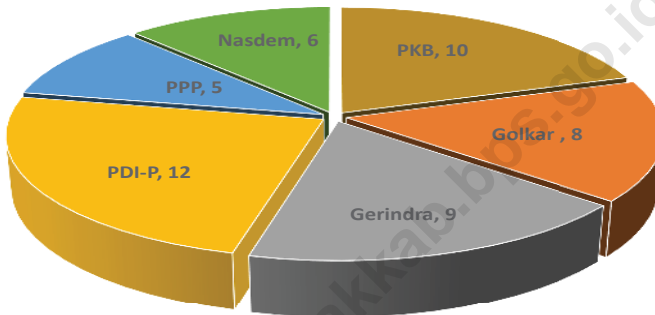
Penerimaan tersebut digunakan untuk belanja daerah yang meliputi belanja operasi sebesar 69,29 persen, belanja modal sebesar 11,98 persen dan belanja transfer sebesar 18,72 persen, dimana total realisasi belanja daerah tersebut sebesar 2.336,02 milyar rupiah.

*The Regional Revenue and Expenditure Budget (APBD) is the annual financial plan of the regional government approved by the Regional House of Representatives (DPRD). APBD is stipulated by a Regional Regulation. The realization value of the Demak Regency regional income in 2021 is 2,365.24 billion rupiah.*

*The revenue is used for regional expenditures which include operating expenditures of 69.29 percent, capital expenditures of 11.98 percent and transfer expenditures of 18.72 percent, where the total realization of regional expenditures is 2,336.02 billion rupiahs.*

**Gambar** 2.1  
**Figures**

**Jumlah Anggota Dewan Perwakilan Rakyat Daerah Menurut Partai Politik di Kabupaten Demak, 2021**  
**Number of Regional House of Representatives's Members by Political Parties in Demak Regency 2021**



Sumber/Source : Sekretariat DPRD Kabupaten Demak / Demak Regency Parliament Secretariate

## 2.1 WILAYAH ADMINISTRATIF ADMINISTRATIVE AREA

**Tabel** 2.1.1 **Jumlah Desa<sup>1</sup>/Kelurahan Menurut Kecamatan di Kabupaten Demak, 2017–2021**  
**Table** 2.1.1 **Number of Villages<sup>1</sup>/Kelurahan by Subdistrict in Demak Regency, 2017–2021**

Kecamatan Subdistrict	2017	2018	2019	2020	2021
(1)	(2)	(3)	(4)	(5)	(6)
Mranggen	19	19	19	19	19
Karangawen	12	12	12	12	12
Guntur	20	20	20	20	20
Sayung	20	20	20	20	20
Karangtengah	17	17	17	17	17
Bonang	21	21	21	21	21
Demak	19	19	19	19	19
Wonosalam	21	21	21	21	21
Dempet	16	16	16	16	16
Kebonagung	14	14	14	14	14
Gajah	18	18	18	18	18
Karanganyar	17	17	17	17	17
Mijen	15	15	15	15	15
Wedung	20	20	20	20	20
<b>Demak</b>	<b>249</b>	<b>249</b>	<b>249</b>	<b>249</b>	<b>249</b>

Catatan/Note: <sup>1</sup>Termasuk Unit Permukiman Transmigrasi (UPT)/Include Transmigration Settlement Unit

Sumber/Source: Peraturan Kepala Badan Pusat Statistik Nomor 1 Tahun 2020 Tanggal 5 Februari 2020 tentang Perubahan Atas Peraturan Kepala Badan Pusat Statistik Nomor 3 Tahun 2019 tentang Kode dan Nama Wilayah Kerja Statistik Tahun 2019/Chief Statistician Regulation Number 1/2020, February 5 2020, as a revision of Chief Statistician Regulation Number 3 of 2019 on Code and Name of Regional Level of Data Collection.

## 2.2 DEWAN PERWAKILAN RAKYAT DAERAH REGIONAL HOUSE OF REPRESENTATIVE

**Tabel** 2.2.1 **Jumlah Anggota Dewan Perwakilan Rakyat Daerah Menurut Partai Politik dan Jenis Kelamin di Kabupaten Demak, 2021**  
*Number of Regional House of Representatives's Members by Political Parties and Sex in Demak Regency 2021*

Partai Politik <i>Political Parties</i>	Laki-laki <i>Male</i>	Perempuan <i>Female</i>	Jumlah <i>Total</i>
(1)	(2)	(3)	(4)
01. PKB	10	0	10
02. Golkar	6	2	8
03. Gerindra	9	0	9
04. PDI-P	10	2	12
05. PPP	5	0	5
06. PKS	0	0	0
07. Nasdem	5	1	6
08. Demokrat	0	0	0
09. PAN	0	0	0
<b>Demak</b>	<b>45</b>	<b>5</b>	<b>50</b>

Catatan/Note: ...

Sumber/Source: Sekretariat DPRD Kabupaten Demak / *Demak Regency Parliament Secretariate*

**Tabel**  
**Table** 2.2.2

**Banyak Keputusan DPRD Kabupaten Demak 2021**  
**Number of Regional Parliament Decision in Demak Regency, 2021**

Bulan Month	Perda Regional Regulation	Kep. DPRD Regional Parliament Decision	Pernyataan Declaration	Keputusan Banmus Committee Decision	Badan Anggaran Budgeting
(1)	(2)			(3)	(4)
Januari	5	2	-	2	-
Februari	-	-	-	2	-
Maret	3	4	-	2	-
April	-	1	-	1	-
Mei	-	-	-	1	-
Juni	-	2	-	1	1
Juli	-	2	-	2	1
Agustus	1	3	-	2	1
September	-	4	-	1	3
Oktober	1	5	-	-	1
November	1	2	-	-	1
Desember	1	2	-	-	-
<b>Jumlah/Total</b>	<b>12</b>	<b>27</b>	<b>-</b>	<b>14</b>	<b>8</b>

Catatan/Note: ...

Sumber/Source: Sekretariat DPRD Kabupaten Demak / Demak Regency Parliament Secretariate

## 2.3 SUMBER DAYA MANUSIA HUMAN RESOURCES

**Tabel** 2.3.1 **Jumlah Pegawai Negeri Sipil Menurut Jabatan dan Jenis Kelamin di Kabupaten Demak, Desember 2020 dan Desember 2021**  
**Number of Civil Servants by Occupation and Sex in Demak Regency, December 2020 dan December 2021**

Jabatan <i>Occupation</i>	2020		
	Laki-laki <i>Male</i>	Perempuan <i>Female</i>	Jumlah <i>Total</i>
(1)	(2)	(3)	(4)
<b>Fungsional Tertentu</b> <i>Specific Functional</i>	1 587	2 772	4 359
<b>Fungsional Umum</b> <i>Staf General Functional</i>	874	617	1 491
<b>Struktural/Structural</b>			
Eselon V/5th Echelon	-	-	-
Eselon IV/4th Echelon	232	176	408
Eselon III/3rd Echelon	108	28	136
Eselon II/2nd Echelon	22	1	23
Eselon I/1st Echelon	-	-	-
<b>Sekretaris Desa/Village Secretary</b>	86	10	96
<b>Jumlah/Total</b>	<b>2 909</b>	<b>3 604</b>	<b>6 513</b>

Lanjutan Tabel/*Continued Table* 2.3.1

Jabatan <i>Occupation</i>	2021		Jumlah <i>Total</i>
	Laki-laki <i>Male</i>	Perempuan <i>Female</i>	
(1)	(5)	(6)	(7)
<b>Fungsional Tertentu</b> <i>Specific Functional</i>	1 583	3 004	4 587
<b>Fungsional Umum</b> <i>Staf General Functional</i>	939	904	1 843
<b>Struktural/Structural</b>	0	0	0
Eselon V/5th Echelon	0	0	0
Eselon IV/4th Echelon	204	155	359
Eselon III/3rd Echelon	91	25	116
Eselon II/2nd Echelon	19	1	20
Eselon I/1st Echelon	0	0	0
<b>Sekretaris Desa/Village Secretary</b>	80	9	89
<b>Jumlah/Total</b>	<b>2 916</b>	<b>4 098</b>	<b>7 014</b>

Catatan/*Note*: ...Sumber/*Source*: Badan Kepegawaian, Pendidikan dan Pelatihan Kabupaten Demak/*Board of Personnel Agency, Education and Training of Demak Regency*

**Tabel**  
**Table** 2.3.2

**Jumlah Pegawai Negeri Sipil Menurut Tingkat Pendidikan dan Jenis Kelamin di Kabupaten Demak, Desember 2020 dan Desember 2021**  
**Number of Civil Servants by Educational Level and Sex in Demak Regency, Desember 2020 dan Desember 2021**

Tingkat Pendidikan <i>Educational Level</i>	2020		
	Laki-laki <i>Male</i>	Perempuan <i>Female</i>	Jumlah <i>Total</i>
(1)	(2)	(3)	(4)
Sampai dengan SD <i>Up to Primary School</i>	54	4	58
SMP/Sederajat <i>General Vocational Junior High School</i>	138	14	152
SMA/Sederajat <i>General/Vocational Senior High School</i>	532	263	795
Diploma I, II/Akta I, II <i>Diploma I, II/Akta I, II</i>	70	49	119
Diploma III/Akta III/Sarjana Muda <i>Diploma III/Akta III/Bachelor</i>	99	410	509
S1 <i>University Graduates</i>	1 602	2 592	4 194
S2/S3 <i>University Graduates</i>	414	272	686
<b>Jumlah/Total</b>	<b>2 909</b>	<b>3 604</b>	<b>6 513</b>

Lanjutan Tabel/*Continued Table 2.3.2*

Tingkat Pendidikan <i>Educational Level</i>	2021		
	Laki-laki <i>Male</i>	Perempuan <i>Female</i>	Jumlah <i>Total</i>
(1)	(2)	(3)	(4)
Sampai dengan SD <i>Up to Primary School</i>	45	3	48
SMP/Sederajat <i>General Vocational Junior High School</i>	123	9	132
SMA/Sederajat <i>General/Vocational Senior High School</i>	499	244	743
Diploma I, II/Akta I, II <i>Diploma I, II/Akta I, II</i>	59	43	102
Diploma III/Akta III/Sarjana Muda <i>Diploma III/Akta III/Bachelor</i>	99	431	530
S1 <i>University Graduates</i>	1 634	3 029	4 663
S2/S3 <i>University Graduates</i>	457	339	796
<b>Jumlah/Total</b>	<b>2 916</b>	<b>4 098</b>	<b>7 014</b>

Catatan/Note: ...

Sumber/Source: Badan Kepegawaian, Pendidikan dan Pelatihan Kabupaten Demak/*Board of Personnel Agency, Education and Training of Demak Regency*

**Tabel**  
**Table** 2.3.3

**Jumlah Pegawai Negeri Sipil Menurut Tingkat  
Kepangkatan dan Jenis Kelamin di Kabupaten Demak,  
Desember 2020 dan Desember 2021**  
*Number of Civil Servants by Hierarchy and Sex in Demak  
Regency, Desember 2020 dan Desember 2021*

Pangkat/Golongan/Ruang <i>Hierarchy</i>	2020		
	Laki-laki <i>Male</i>	Perempuan <i>Female</i>	Jumlah <i>Total</i>
(1)	(2)	(3)	(4)
1. I/A (Juru Muda)	0	0	0
2. I/B (Juru Muda Tingkat I)	15	0	15
3. I/C (Juru)	18	3	21
4. I/D (Juru Tingkat I)	41	0	41
<b>Golongan I/Range I</b>	<b>74</b>	<b>3</b>	<b>77</b>
5. II/A (Pengatur Muda)	59	7	66
6. II/B (Pengatur Muda Tingkat I)	141	69	210
7. II/C (Pengatur)	214	141	355
8. II/D (Pengatur Tingkat I)	168	193	361
<b>Golongan II/Range II</b>	<b>582</b>	<b>410</b>	<b>992</b>
9. III/A (Penata Muda)	242	446	688
10. III/B (Penata Muda Tingkat I)	297	561	858
11. III/C (Penata)	274	532	806
12. III/D (Penata Tingkat I)	310	379	689
<b>Golongan III/Range III</b>	<b>1123</b>	<b>1918</b>	<b>3 041</b>
13. IV/A (Pembina)	495	475	970
14. IV/B (Pembina Tingkat I)	596	778	1 374
15. IV/C (Pembina Utama Muda)	38	18	56
16. IV/D (Pembina Utama Madya)	1	2	3
17. IV/E (Pembina Utama)	0	0	0
<b>Golongan IV/Range IV</b>	<b>1130</b>	<b>1273</b>	<b>2 403</b>
<b>Jumlah/Total</b>	<b>2909</b>	<b>3604</b>	<b>6 513</b>

Lanjutan Tabel/*Continued Table 2.3.3*

Pangkat/Golongan/Ruang <i>Hierarchy</i>	2021		
	Laki-laki <i>Male</i>	Perempuan <i>Female</i>	Jumlah <i>Total</i>
(1)	(5)	(6)	(7)
1. I/A (Juru Muda)	0	0	0
2. I/B (Juru Muda Tingkat I)	2	0	2
3. I/C (Juru)	22	1	23
4. I/D (Juru Tingkat I)	34	2	36
<b>Golongan I/Range I</b>	<b>58</b>	<b>3</b>	<b>61</b>
5. II/A (Pengatur Muda)	70	15	85
6. II/B (Pengatur Muda Tingkat I)	97	66	163
7. II/C (Pengatur)	206	149	355
8. II/D (Pengatur Tingkat I)	197	194	391
<b>Golongan II/Range II</b>	<b>570</b>	<b>424</b>	<b>994</b>
9. III/A (Penata Muda)	474	1 044	1 518
10. III/B (Penata Muda Tingkat I)	247	456	703
11. III/C (Penata)	259	529	788
12. III/D (Penata Tingkat I)	316	457	773
<b>Golongan III/Range III</b>	<b>1 296</b>	<b>2 486</b>	<b>3 782</b>
13. IV/A (Pembina)	402	414	816
14. IV/B (Pembina Tingkat I)	548	736	1 284
15. IV/C (Pembina Utama Muda)	41	33	74
16. IV/D (Pembina Utama Madya)	1	2	3
17. IV/E (Pembina Utama)	0	0	0
<b>Golongan IV/Range IV</b>	<b>992</b>	<b>1 185</b>	<b>2 177</b>
<b>Jumlah/Total</b>	<b>2 916</b>	<b>4 098</b>	<b>7 014</b>

Catatan/Note: ...

Sumber/Source: Badan Kepegawaian, Pendidikan dan Pelatihan Kabupaten Demak/*Board of Personnel Agency, Education and Training of Demak Regency*

**Tabel**  
**Table** 2.3.4

**Jumlah Pegawai Negeri Sipil Menurut Dinas/Instansi dan Golongan, Desember Tahun 2021**  
**Number of Civil Servants by Service/Agency and Class, December 2021**

Dinas/Instansi	Golongan				Jumlah/ Total
	I	II	III	IV	
(1)	(2)	(3)	(4)	(5)	(6)
BAPPEDA LITBANG	1	2	17	7	27
BKPP	0	9	25	3	37
BPBD	1	2	8	6	17
BPKPAD	0	10	31	5	46
DINAS LH	20	54	13	7	94
DINDAGKOP UKM	0	5	15	6	26
DINDIKBUD	0	15	30	16	61
DINDUKCAPIL	0	7	21	3	31
DINHUB	0	9	12	4	25
DINKES	0	11	28	10	49
DINKOMINFO	1	4	14	5	24
DINLUTKAN	0	0	14	3	17
DINNAKERIND	0	2	20	5	27
DINPARTA	1	7	10	7	25
DINPUTARU	2	35	28	2	67
DINSOSP2PA	0	8	13	4	25
DINPERKIM	0	7	20	2	29
DINPERMADES P2KB	0	0	17	9	26
DINPERPUSAR	0	4	10	4	18
DINPERTAN PANGAN	0	27	64	20	111
DINPMPTSP	0	4	16	6	26
DINPORA	0	4	10	6	20
INSPEKTORAT	0	6	25	7	38
KANKESBANGPOLINMAS	0	1	8	2	11
BAG.ADM.PEMBANGUNAN	0	0	4	1	5

Dinas/Instansi	Golongan				Jumlah/ Total
	I	II	III	IV	
(1)	(2)	(3)	(4)	(5)	(6)
BAG.HUKUM SETDA	0	3	6	1	10
BAG.KESRA SETDA	0	1	7	1	9
BAG.ORGANISASI SETDA	0	2	3	1	6
BAG.PEMERINTAHAN SETDA	0	3	3	2	8
BAG.PBJ SETDA	0	1	6	1	8
BAG.PEREKONOMIAN SETDA	0	1	3	1	5
BAG.PROKOMPIM	0	3	7	1	11
BAG.UMUM SETDA	1	17	13	1	32
KEC.BONANG	0	13	5	1	19
KEC.DEMAK	0	6	8	2	16
KEC.DEMPET	0	13	4	4	21
KEC.GAJAH	0	9	6	2	17
KEC.GUNTUR	0	13	4	3	20
KEC.KARANGANYAR	0	7	6	3	16
KEC.KARANGAWEN	0	8	7	2	17
KEC.KARANGTENGAH	0	7	7	1	15
KEC.KEBONAGUNG	1	6	2	5	14
KEC.MIJEN	0	9	5	2	16
KEC.MRANGGEN	0	6	7	2	15
KEC.SAYUNG	1	8	8	1	18
KEC.WEDUNG	0	10	6	3	19
KEC.WONOSALAM	0	8	7	4	19
KEL.BETOKAN	0	1	5	1	7
KEL.BINTORO	0	3	5	0	8
KEL.KADILANGU	0	1	4	0	5
KEL.KALICILIK	0	1	3	0	4
KEL.MANGUNJIWAN	0	3	4	0	7
KEL.SINGOREJO	0	2	5	0	7
PUSKESMAS SE-KAB.DEMAK	4	246	509	112	871

GOVERNMENT

Dinas/Instansi	Golongan				Jumlah/ Total
	I	II	III	IV	
(1)	(2)	(3)	(4)	(5)	(6)
RSUD SULTAN FATAH	0	7	52	13	72
RSUD SUNAN KALIJAGA	0	55	153	47	255
SATPOL PP	4	36	17	5	62
SDN SE-KAB.DEMAK	3	115	1 817	1 240	3 175
SEKRETARIAT KPU	0	1	1	0	2
SEKRETARIAT DPRD	2	6	16	4	28
SETDA	0	1	13	2	16
SMPN SE-KAB.DEMAK	1	22	409	443	875
SPNF SKB	0	2	4	5	11
TKN PEMBINA	0	0	3	0	3
UPTD BALAI BENIH	0	0	3	0	3
UPTD BLK	0	0	1	0	1
UPTD LABKESDA	0	1	5	0	6
UPTD METROLOGI LEGAL	0	2	2	1	5
UPTD PASAR WIL.1-5	8	14	6	0	28
UPTD PEMELIHARAAN JALAN, JEMBATAN	9	79	12	0	100
UPTD PENGEMBANGAN TERNAK	0	0	1	0	1
UPTD RMH PELAYANAN SOSIAL	0	0	1	0	1
UPTD SARANA PRASARANA PERHUBUNGAN	0	0	2	0	2
WIL.BIDANG DIKBUD SE-KAB. DEMAK	1	8	121	109	239
PEMKAB.DEMAK	0	1	5	1	7
<b>Jumlah/Total</b>	<b>61</b>	<b>994</b>	<b>3 782</b>	<b>2 177</b>	<b>7 014</b>

Catatan/Note: ...

Sumber/Source: Badan Kepegawaian, Pendidikan dan Pelatihan Kabupaten Demak/Board of Personnel Agency, Education and Training of Demak Regency

**Tabel**  
**Table** 2.3.5

**Jumlah Pegawai Negeri Sipil Menurut Dinas/Instansi dan Jenis Kelamin, Desember Tahun 2021**  
**Number of Civil Servants by Service/Agency and Gender, December 2021**

Dinas/Instansi	Janis Kelamin/Sex		
	Laki-laki/Male	Perempuan/Female	Jumlah/Total
(1)	(2)	(3)	(4)
BAG.ADM.PEMBANGUNAN SETDA	4	1	5
BAG.HUKUM SETDA	7	3	10
BAG.KESRA SETDA	7	2	9
BAG.ORGANISASI SETDA	2	4	6
BAG.PEMERINTAHAN SETDA	7	1	8
BAG.PBJ SETDA	8	0	8
BAG.PEREKONOMIAN DAN SDA SETDA	2	3	5
BAG. PROTOKOL DAN KOMUNIKASI PIMPINAN SETDA	3	8	11
BAG.UMUM SETDA	14	18	32
BAPPEDA LITBANG	16	11	27
BKPP	25	12	37
BPBD	14	3	17
BKPAD	27	19	46
DINDAGKOP UKM	16	10	26
DINDIKBUD	37	24	61
DINDUKCAPIL	17	14	31
DINHUB	17	8	25
DINKES	21	28	49
DINKOMINFO	16	8	24
DINLH	86	8	94
DINLUTKAN	10	7	17
DINNAKERIND	17	10	27
DINPARTA	13	12	25
DINPERKIM	20	9	29

Dinas/Instansi	Janis Kelamin/Sex		
	Laki-laki/Male	Perempuan/Female	Jumlah/Total
(1)	(2)	(3)	(4)
DINPERMADES P2KB	13	13	26
DINPERPUSAR	8	10	18
DINPERTAN PANGAN	59	52	111
DINPMPTSP	14	12	26
DINPORA	14	6	20
DINPUTARU	56	11	67
DINSOS P2PA	10	15	25
INSPEKTORAT	21	17	38
KANKESBANGPOLINMAS	9	2	11
KEC.BONANG	15	4	19
KEC.DEMAK	13	3	16
KEC.DEMPET	16	5	21
KEC.GAJAH	14	3	17
KEC.GUNTUR	15	5	20
KEC.KARANGANYAR	12	4	16
KEC.KARANGAWEN	10	7	17
KEC.KARANGTENGAH	10	5	15
KEC.KEBONAGUNG	12	2	14
KEC.MIJEN	13	3	16
KEC.MRANGGEN	9	6	15
KEC.SAYUNG	12	6	18
KEC.WEDUNG	15	4	19
KEC.WONOSALAM	14	5	19
KELURAHAN BETOKAN	4	3	7
KELURAHAN BINTORO	5	3	8
KELURAHAN KADILANGU	3	2	5
KELURAHAN KALICILIK	2	2	4
KELURAHAN MANGUNJIWAN	3	4	7
KELURAHAN SINGOREJO	3	4	7

Dinas/Instansi	Janis Kelamin/Sex		
	Laki-laki/Male	Perempuan/Female	Jumlah/Total
(1)	(2)	(3)	(4)
PUSKEMAS SE-KAB.DEMAK	162	709	871
RSUD SULTAN FATAH	26	46	72
RSUD SUNAN KALIJAGA	68	187	255
SATPOL PP	57	5	62
SETDA DAN ASISTEN	8	8	16
SEK DPRD	20	8	28
SEK KPU	2	0	2
SDN SE-KAB.DEMAK	1 195	1 980	3 175
SMPN SE-KAB.DEMAK	357	518	875
WIL. BIDANG DIKBUD	65	174	239
SPNF SKB	6	5	11
UPTD PASAR WIL.I-5	26	2	28
UPTD PEMELIHARAAN JALAN JEMBATAN	98	2	100
UPTD PENGEMBANGAN TERNAK	0	1	1
UPTD RUMAH PELAYANAN SOSIAL	0	1	1
UPTD SARANA & PRASARANA PERHUBUNGAN	2	0	2
UPTD METROLOGI LEGAL	5	0	5
TKN PEMBINA	0	3	3
UPTD BALAI BENIH	2	1	3
UPTD BLK	1	0	1
UPTD LABKESDA	2	4	6
PEMKAB DEMAK	4	3	7
<b>Jumlah/Total</b>	<b>2 916</b>	<b>4 098</b>	<b>7 014</b>

Catatan/Note: ...

Sumber/Source: Badan Kepegawaian, Pendidikan dan Pelatihan Kabupaten Demak/Board of Personnel Agency, Education and Training of Demak Regency

## 2.4 KEUANGAN PEMERINTAH GOVERNMENT FINANCE

**Tabel 2.4.1** Realisasi Pendapatan Pemerintah Kabupaten Demak Menurut Jenis Pendapatan (rupiah), 2020-2021  
*Actual Demak Regency Government Revenues by Kind of Revenues (rupiahs), 2020–2021*

Jenis Pendapatan/Kind of Revenues	2020	2021 (Unaudited)
(1)	(2)	(3)
<b>1. PENDAPATAN ASLI DAERAH (PAD)</b>	<b>439 694 424 386</b>	<b>445 007 169 157</b>
1.1 Pajak Daerah	152 910 867 519	165 776 090 682
1.2 Retribusi Daerah	27 262 659 979	24 230 487 613
1.3 Hasil Pengelolaan Kekayaan Daerah yang Dipisahkan	20 579 320 404	22 845 412 595
1.4 Lain-lain PAD yang Sah	238 941 576 484	232 155 178 267
<b>2. PENDAPATAN TRANSFER</b>	<b>1 493 919 826 469</b>	<b>1 793 631 270 307</b>
2.1 Pendapatan Transfer Pemerintah Pusat	1 276 250 450 879	1 570 431 801 721
2.1.1 Dana Perimbangan	1 181 046 800 246	1 230 848 488 721
2.1.2 Dana Insentif Daerah (DID)	95 161 483 000	55 119 926 000
2.1.3 Dana Desa	42 167 633	284 463 387 000
2.2 Pendapatan Transfer Antar Daerah	217 669 375 590	223 199 468 586
2.2.1 Pendapatan Bagi Hasil	151 902 441 690	184 791 228 586
2.2.2 Bantuan Keuangan	65 766 933 900	38 408 240 000
<b>3. LAIN-LAIN PENDAPATAN DAERAH YANG SAH</b>	<b>400 124 745 944</b>	<b>126 603 354 070</b>
3.1 Pendapatan Hibah	297 549 120 544	14 112 036 468
3.2 Lain-lain Pendapatan Sesuai dengan Ketentuan Peraturan Perundang-Undangan	102 575 625 400	112 491 317 602
<b>Jumlah/Total</b>	<b>2 333 738 996 799</b>	<b>2 365 241 793 534</b>

Catatan/Note: ...

Sumber/Source: Badan Pengelolaan Keuangan, Pendapatan dan Aset Daerah Kabupaten Demak

**Tabel**  
**Table** 2.4.2

**Realisasi Pengeluaran (Rupiah) Kabupaten Demak Tahun  
Anggaran 2020 dan 2021**  
*Realization of Expenditure (rupiahs) in Demak Regency  
2020 and 2021*

Jenis Pendapatan <i>Kind of Revenues</i>	2020	2021 (Unaudited)
(1)	(2)	(3)
<b>1. BELANJA OPERASI</b>	<b>1 538 486 142 692</b>	<b>1 618 721 333 286</b>
1.1 Belanja Pegawai	818 449 092 989	845 429 170 898
1.2 Belanja Barang dan Jasa	616 029 964 281	674 680 122 379
1.3 Belanja Hibah	75 231 535 422	69 147 270 009
1.4 Belanja Bantuan Sosial	28 775 550 000	29 464 770 000
<b>2. BELANJA MODAL</b>	<b>286 913 547 351</b>	<b>279 908 843 372</b>
2.1 Belanja Modal Tanah	7 522 805 000	0
2.2 Belanja Modal Peralatan dan Mesin	82 396 850 783	114 092 328 375
2.3 Belanja Modal Gedung dan Bangunan	<b>56 249 303 251</b>	<b>62 909 402 188</b>
2.4 Belanja Modal Jalan, Jaringan, dan Irigasi	135 515 138 988	98 920 704 938
2.5 Belanja Modal Aset Tetap Lainnya	5 229 449 329	3 986 407 871
<b>3. BELANJA TIDAK TERDUGA</b>	<b>24 913 662 730</b>	<b>0</b>
3.1 Belanja Tidak Terduga	24 913 662 730	0
<b>4. BELANJA TRANSFER</b>	<b>435 428 743 818</b>	<b>437 385 734 160</b>
4.1 Belanja Bagi Hasil	19 470 356 818	18 372 347 160
4.2 Belanja Bantuan Keuangan	415 958 387 000	419 013 387 000
<b>Jumlah</b>	<b>2 285 742 096 591</b>	<b>2 336 015 910 818</b>

Catatan/Note: ...

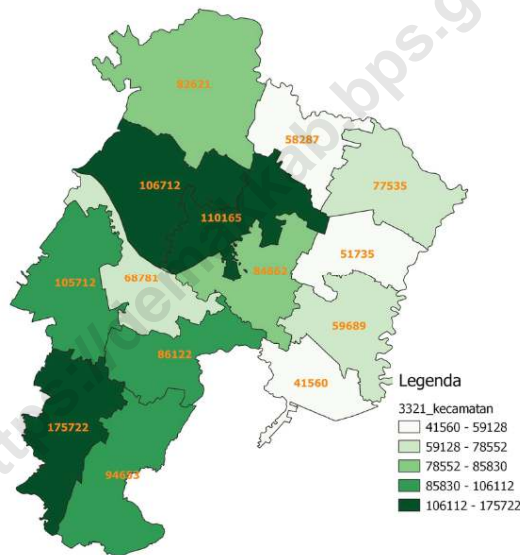
Sumber/Source: Badan Pengelolaan Keuangan, Pendapatan dan Aset Daerah Kabupaten Demak

# BAB III

## KEPENDUDUKAN DAN KETENAGAKERJAAN

### POPULATION AND EMPLOYMENT

#### JUMLAH PENDUDUK MENURUT KECAMATAN



Gambar di atas merupakan peta tematik persebaran penduduk menurut kecamatan di Kabupaten Demak. Dimana warna putih menunjukkan jumlah penduduk yang lebih sedikit daripada warna hijau. semakin pekat warna hijau maka semakin padat jumlah penduduk di kecamatan tersebut



**BADAN PUSAT STATISTIK  
KABUPATEN DEMAK**

## PENJELASAN TEKNIS

1. Sumber utama data kependudukan adalah sensus penduduk yang dilaksanakan setiap sepuluh tahun sekali. Sensus penduduk telah dilaksanakan sebanyak tujuh kali sejak Indonesia merdeka, yaitu tahun 1961, 1971, 1980, 1990, 2000, 2010, dan 2020.
2. Di dalam sensus penduduk, pencacahan dilakukan terhadap seluruh penduduk yang berdomisili di wilayah teritorial Indonesia termasuk warga negara asing kecuali anggota korps diplomatik negara sahabat beserta keluarganya.
3. Untuk tahun yang tidak dilaksanakan sensus penduduk, data kependudukan diperoleh dari hasil proyeksi penduduk. Proyeksi penduduk merupakan suatu perhitungan ilmiah yang didasarkan pada asumsi dari komponen-komponen perubahan penduduk, yaitu kelahiran, kematian, dan migrasi. Proyeksi penduduk Indonesia 2010–2035 menggunakan data dasar penduduk hasil SP2010.
4. Penduduk Indonesia adalah semua orang yang berdomisili di wilayah teritorial Indonesia, mencakup Warga Negara Indonesia (WNI) dan Warga Negara Asing (WNA) yang telah menetap selama satu tahun atau lebih atau berencana menetap di wilayah

## TECHNICAL NOTES

1. *The main source of demographic data is population census, which is conducted every ten years. Population Census has been conducted seven times since Indonesia's independence: 1961, 1971, 1980, 1990, 2000, 2010, and 2020.*
2. *The population census enumerates all residents who domicile in the entire territory of Indonesia including foreign citizens except the diplomatic corps members and their families.*
3. *For the periods where the population census is not conducted, population projection is done to estimate population during those years. The population projection is an estimate based on the demographic components, such as birth, death, and migration. Indonesia's 2010–2035 population projection used the 2010 Population Census as the base population.*
4. *The population of Indonesia are all people who live in Indonesia's territory, including Indonesian citizens and foreign citizens who have lived for one year or more or plan to stay in Indonesia territory for at least one year. In the previous census the time reference in*

Indonesia selama minimal satu tahun. Pada sensus sebelumnya referensi waktu dalam konsep kependudukan adalah enam bulan. Perubahan ini didasari oleh UU No. 24 Tahun 2013 tentang Perubahan atas UU No. 23 Tahun 2006 tentang Administrasi Kependudukan pada Pasal 15.

5. Kepadatan penduduk adalah rasio banyaknya penduduk per kilometer persegi.
  6. Rasio jenis kelamin adalah perbandingan antara penduduk laki-laki dan penduduk perempuan pada suatu wilayah dan waktu tertentu. Biasanya dinyatakan dengan banyaknya penduduk laki-laki untuk 100 penduduk perempuan.
  7. Distribusi penduduk adalah pola persebaran penduduk di suatu wilayah, baik berdasarkan batas-batas geografis maupun berdasarkan batas-batas administrasi pemerintahan.
  8. Komposisi penduduk adalah pola persebaran penduduk menurut karakteristiknya, contoh: penduduk menurut kelompok umur, penduduk menurut jenis kelamin
  9. Rumah tangga adalah semua orang yang biasanya bertempat tinggal di suatu rumah tangga, baik yang berada di rumah pada waktu pencacahan maupun yang sementara tidak ada.
- the population concept was six months. This change is based on Law no.24 of 2013 concerning Amendments to Law no. 23 of 2006 concerning Population Administration in Article 15.*
5. *Population density is ratio of population per square kilometer.*
  6. *Sex ratio is the ratio of males population to females population in a given area and time, usually expressed as the number of males for every 100 females.*
  7. *Population distribution is the pattern of population distribution in an area, either by geographic boundaries or by government administrative boundaries.*
  8. *Population compotition is the pattern of population distribution by its characteristics, example: population by age group, population by sex*
  9. *Household is an individual or group of people living in a physical/census building unit or part of it and usually commit on a common provision for food and other essentials of living. Common provision for food means one organising daily needs*

- for all of household members.
10. Penduduk usia kerja adalah penduduk yang berumur 15 tahun ke atas.
 

10. *Working age population is persons of 15 years and over.*
  11. Angkatan kerja adalah penduduk usia kerja (15 tahun ke atas) yang bekerja, punya pekerjaan namun sementara tidak bekerja, dan pengangguran.
 

11. *Labor force or economically active are persons of 15 years and over, who in the previous week were working, temporarily absent from work but having jobs, and unemployment.*
  12. Bekerja adalah kegiatan ekonomi yang dilakukan oleh seseorang dengan maksud memperoleh atau membantu memperoleh pendapatan atau keuntungan dan lamanya bekerja paling sedikit 1 jam secara terus menerus dalam seminggu yang lalu (termasuk pekerja keluarga tanpa upah yang membantu dalam suatu usaha/kegiatan ekonomi).
 

12. *Working is economic activity conducted by a person and intended to earn income by doing work or helping to do work at least one hour continuously during the reference week (including unpaid family worker/s for any economic activity).*
  13. Lapangan usaha adalah bidang kegiatan dari pekerjaan/tempat bekerja di mana seseorang bekerja. Klasifikasi lapangan usaha mengikuti Klasifikasi Baku Lapangan Usaha Indonesia (KBLI) dalam 1 digit.
 

13. *Industry is field of a person's activity or establishment. The classification of industries follows the Indonesia Standard Industrial Classification (KBLI) in one digit.*

**ULASAN****DESCRIPTION****3.1. Kependudukan****3.1. Population**

Penduduk Kabupaten Demak pada tahun 2021 adalah sebanyak 1.212.377 orang. Sebaran penduduk terbanyak di Kecamatan Mranggen (14,57 persen) dan yang paling sedikit di Kecamatan Kebonagung (3,44 persen).

*The population of Demak Regency in 2021 is 1,212,377 people. The largest population distribution is in Mranggen District (14.57 percent) and the least is in Kebonagung District (3.44 percent).*

Rasio jenis kelamin sebesar 101,9 artinya terdapat sekitar 102 penduduk laki-laki per 100 penduduk perempuan.

*The sex ratio is 101.96, meaning that there are about 102 male residents per 100 female residents.*

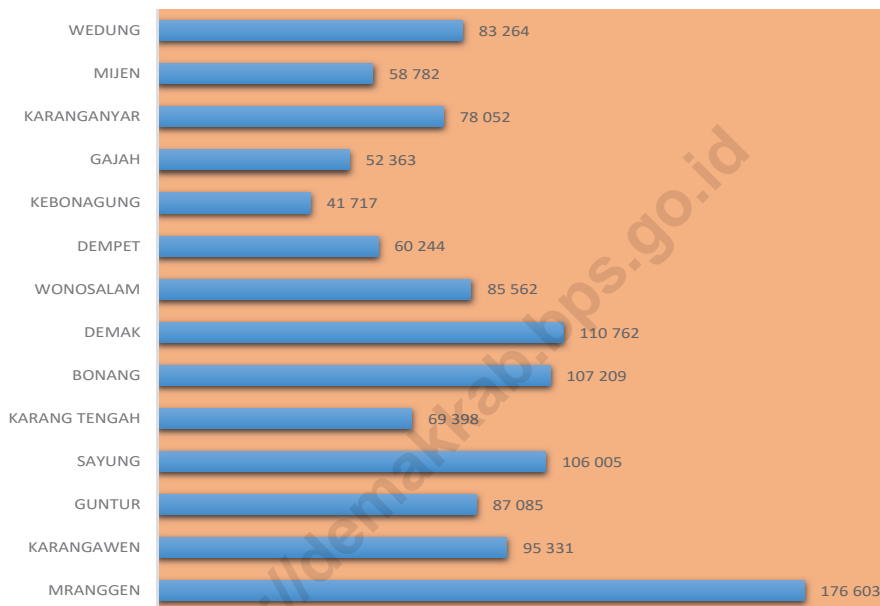
**3.2. Ketenagakerjaan****3.2. Employment**

Penduduk Kabupaten Demak usia 15 tahun keatas yang bekerja pada tahun 2021 sebanyak 563.708 orang yang terdiri atas 336.892 laki-laki dan 236.464 perempuan. Sebaran penduduk yang bekerja paling banyak berpendidikan kurang dari sama dengan Sekolah Dasar (SD) sebesar 39,99 persen, sedangkan lulusan Perguruan Tinggi sebesar 8,72 persen.

The population of Demak Regency aged 15 years and over who worked in 2021 was 563.708 people consisting of 336.892 men and 236.464 women. The distribution of the working population is mostly educated less than the same as Elementary School (SD) by 39,99 percent, while tertiary education graduates are 8,72 percent.

**Gambar** 3.1  
**Figures**

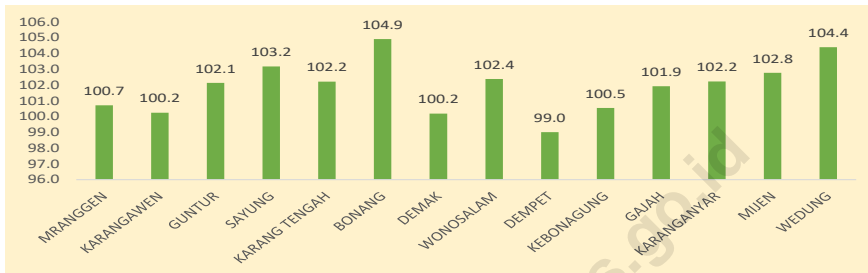
**Penduduk Menurut Kecamatan di Kabupaten Demak, 2021**  
**Population by Subdistrict in Demak Regency, 2021**



Sumber/Source: BPS/BPS-Statistics Indonesia

**Gambar** 3.2  
**Figures**

**Rasio Jenis Kelamin Menurut Kecamatan di Kabupaten Demak, 2021**  
**Sex Ratio by Subdistrict in Demak Regency, 2021**



Sumber/Source: BPS/ BPS-Statistics Indonesia

### 3.1 PENDUDUK POPULATION

**Tabel 3.1.1** Penduduk, Laju Pertumbuhan Penduduk, Distribusi Persentase Penduduk, Kepadatan Penduduk, dan Rasio Jenis Kelamin Menurut Kecamatan di Kabupaten Demak, 2020-2021  
*Population, Population Growth Rate, Percentage Distribution of Population, Population Density, and Sex Ratio by Subdistrict in Demak Regency, 2020-2021*

Kecamatan Subdistrict	Penduduk Population		Laju Pertumbuhan Penduduk per Tahun Annual Population Growth Rate (%)	
	2020 <sup>1</sup>	2021 <sup>2</sup>	2010-2020 <sup>3</sup>	2020-2021 <sup>4</sup>
(1)	(2)	(3)	(4)	(5)
Mranggen	175 722	176 603	1,09	0,67
Karangawen	94 653	95 331	1,30	0,96
Guntur	86 122	87 085	1,71	1,49
Sayung	105 712	106 005	0,86	0,37
Karangkengah	68 781	69 398	1,48	1,20
Bonang	106 712	107 209	1,05	0,62
Demak	110 165	110 762	1,13	0,72
Wonosalam	84 662	85 562	1,65	1,42
Dempet	59 689	60 244	1,52	1,24
Kebonagung	41 560	41 717	0,96	0,50
Gajah	51 735	52 363	1,80	1,62
Karanganyar	77 535	78 052	1,25	0,89
Mijen	58 287	58 782	1,44	1,13
Wedung	82 621	83 264	1,36	1,04
<b>Demak</b>	<b>1 203 956</b>	<b>1 212 377</b>	<b>1,28</b>	<b>0,93</b>

Lanjutan Tabel/Continued Table 3.1.1

Kecamatan Subdistrict	Persentase Penduduk Percentage of Total Population		Kepadatan Penduduk per km <sup>2</sup> Population Density per sq.km	
	2020 <sup>1</sup>	2021 <sup>2</sup>	2020 <sup>1</sup>	2021 <sup>2</sup>
(1)	(6)	(7)	(8)	(9)
Mranggen	14,60	14,57	2 264,61	2 275,96
Karangawen	7,86	7,86	1 158,46	1 166,76
Guntur	7,15	7,18	1 339,77	1 354,75
Sayung	8,78	8,74	1 229,69	1 233,10
Karangtengah	5,71	5,72	1 218,68	1 229,62
Bonang	8,86	8,84	1 225,73	1 231,43
Demak	9,15	9,14	1 747,23	1 756,70
Wonosalam	7,03	7,06	1 348,25	1 362,58
Dempet	4,96	4,97	933,51	942,19
Kebonagung	3,45	3,44	934,74	938,27
Gajah	4,30	4,32	962,83	974,52
Karanganyar	6,44	6,44	1 109,63	1 117,03
Mijen	4,84	4,85	1 059,78	1 068,78
Wedung	6,86	6,87	638,38	643,35
<b>Demak</b>	<b>100,00</b>	<b>100,00</b>	<b>1 209,61</b>	<b>1 218,07</b>

Lanjutan Tabel/*Continued Table* 3.1.1

Kecamatan <i>Subdistrict</i>	Rasio Jenis Kelamin <i>Population Sex Ratio</i>	
	2020 <sup>1</sup>	2021 <sup>2</sup>
(1)	(10)	(11)
Mranggen	100,9	100,7
Karangawen	100,4	100,2
Guntur	102,4	102,1
Sayung	103,3	103,2
Karantengah	102,4	102,2
Bonang	104,9	104,9
Demak	99,9	100,2
Wonosalam	102,4	102,4
Dempet	99,3	99,0
Kebonagung	100,8	100,5
Gajah	101,7	101,9
Karanganyar	102,1	102,2
Mijen	102,4	102,8
Wedung	104,1	104,4
<b>Demak</b>	<b>102,0</b>	<b>101,9</b>

Catatan/Note: 1 Hasil Sensus Penduduk (SP) 2020 (September)/The Result of 2020 Population Census (September)

2 Hasil Proyeksi Penduduk Interim 2020–2023 (Pertengahan tahun/Juni)/The result of Interim Population Projection 2020–2023 (mid year/June)

3 Laju pertumbuhan penduduk dihitung berdasarkan penduduk tahun 2010 (Mei) dibandingkan dengan penduduk tahun 2020 (September)/ The growth rate refers to the change of the population in 2010 (May) to the population in 2020 (September)

4 Laju pertumbuhan penduduk dihitung berdasarkan penduduk tahun 2020 (September) dibandingkan dengan penduduk tahun 2021 (Juni)/ The growth rate refers to the change of the population in 2020 (September) to the population in 2021 (June)

5 Luas Daerah menurut Peraturan Daerah Kabupaten Demak Nomor 1 Tahun 2020 tentang Perubahan Atas Peraturan Daerah Kabupaten Demak Nomor 6 Tahun 2011 tentang Rencana Tata Ruang Wilayah Kabupaten Demak Tahun 2011-2031

Sumber/Source: BPS dan Kementerian Dalam Negeri/BPS-Statistics Indonesia and Ministry of Home Affairs

**Tabel** 3.1.2 **Jumlah Penduduk Menurut Kelompok Umur dan Jenis Kelamin di Kabupaten Demak, 2021**  
**Table** *Population by Age Groups and Sex Demak Regency, 2021*

<i>Kelompok Umur Age Groups</i>	<i>Penduduk Population</i>		
	<i>Laki-Laki/ Male</i>	<i>Perempuan/ Female</i>	<i>Jumlah/ Total</i>
(1)	(2)	(3)	(4)
0-4	51 534	49 140	100 674
5-9	49 488	46 578	96 066
10-14	48 238	45 754	93 992
15-19	49 614	45 995	95 609
20-24	51 472	48 402	99 874
25-29	53 419	50 103	103 522
30-34	53 078	50 139	103 217
35-39	47 502	45 798	93 300
40-44	43 499	44 555	88 054
45-49	39 638	41 218	80 856
50-54	36 915	37 168	74 083
55-59	30 228	30 637	60 865
60-64	23 962	24 486	48 448
65-69	15 973	16 768	32 741
70-75	9 991	11 668	21 659
75+	7 400	12 017	19 417
<b>Demak</b>	<b>611 951</b>	<b>600 426</b>	<b>1 212 377</b>

### 3.2 KETENAGAKERJAAN EMPLOYMENT

**Tabel 3.2.1** Jumlah Penduduk Berumur 15 Tahun Keatas Menurut Jenis Kegiatan Selama Seminggu yang Lalu dan Jenis Kelamin di Kabupaten Demak, 2021  
*Population Aged 15 Years and Over by Type of Activity During The Previous Week and Sex in Demak Regency, 2021*

Kegiatan Utama <i>Main Activity</i>	Jenis Kelamin/Sex		
	Laki-Laki <i>Male</i>	Perempuan <i>Female</i>	Jumlah <i>Total</i>
(1)	(2)	(3)	(4)
<b>I. Angkatan Kerja/<i>Economically Active</i></b>	<b>358 647</b>	<b>236 464</b>	<b>595 111</b>
1. Bekerja/ <i>Working</i>	336 892	226 816	563 708
2. Pengangguran Terbuka/ <i>Unemployment</i>	21 755	9 648	31 403
<b>II. Bukan Angkatan Kerja/<i>Economically Inactive</i></b>	<b>83 032</b>	<b>220 430</b>	<b>303 462</b>
1. Sekolah/ <i>Attending School</i>	...	...	...
2. Mengurus Rumah Tangga/ <i>Housekeeping</i>	...	...	...
3. Lainnya/ <i>Others</i>	...	...	...
<b>Jumlah/<i>Total</i></b>	<b>441 679</b>	<b>456 894</b>	<b>898 573</b>
<b>Tingkat Partisipasi Angkatan Kerja (TPAK)</b>	<b>81,20</b>	<b>51,75</b>	<b>66,23</b>
<b>Tingkat Pengangguran Terbuka (TPT)</b>	<b>6,07</b>	<b>4,08</b>	<b>5,28</b>

Catatan/Note: ...

Sumber/Source: BPS, Survei Angkatan Kerja Nasional (Sakernas) Agustus/BPS-Statistics Indonesia, August National Labor Force Survey

**Tabel**  
**Table** 3.2.2**Penduduk Berumur 15 Tahun ke Atas Menurut Pendidikan Tertinggi yang Ditamatkan dan Jenis Kegiatan Selama Seminggu yang Lalu di Kabupaten Demak, 2021**  
**Population 15 Years of Age and Over by Educational Attainment and Type of Activity During the Previous Week in Demak Regency, 2021**

Pendidikan Tertinggi yang Ditamatkan <sup>1</sup> <i>Educational Attainment<sup>1</sup></i>	Angkatan Kerja/ <i>Economically Active</i>			Persentase Bekerja terhadap Angkatan Kerja <i>Percentage of Working to Economically Active</i>
	Bekerja <i>Working</i>	Pengangguran <sup>2</sup> <i>Unemployment<sup>2</sup></i>	Jumlah Angkatan Kerja <i>Total of Economically Active</i>	
(1)	(2)	(3)	(4)	(5)
0	225 442	5 685	231 127	97,54
1	118 079	7 783	125 862	93,82
2	171 045	16 930	187 975	90,99
3	49 142	1 005	50 147	98,00
<b>Jumlah/Total</b>	<b>563 708</b>	<b>31 403</b>	<b>595 111</b>	<b>94,72</b>

- Catatan/Note:
- <sup>1</sup> 0. ≤ Sekolah Dasar (SD)/≤ *Primary School*
  1. Sekolah Menengah Pertama/*Junior High School*
  2. Sekolah Menengah Atas/*Senior High School*
  3. Perguruan Tinggi/*Collage*
  - <sup>2</sup> 1. Mencari pekerjaan/*Looking for work*
  2. Mempersiapkan usaha/*Establishing a new business/firm*
  3. Merasa tidak mungkin mendapat pekerjaan/*Hopeless of job*
  4. Sudah punya pekerjaan tetapi belum mulai bekerja/*Have a job in future start*

Sumber/Source: BPS, Survei Angkatan Kerja Nasional (Sakernas) Agustus/BPS-Statistics Indonesia, August National Labor Force Survey

**Tabel** 3.2.3  
**Table**

**Penduduk Berumur 15 Tahun Ke Atas yang Bekerja Selama Seminggu yang Lalu Menurut Status Pekerjaan Utama dan Jenis Kelamin di Kabupaten Demak, 2021**  
*Population 15 Years of Age and Over who Worked During The Previous Week by Main Employment Status and Sex in Demak Regency, 2021*

<b>Status Pekerjaan Utama</b> <i>Main Employment Status</i>	<b>Laki-Laki</b> <i>Male</i>	<b>Perempuan</b> <i>Female</i>	<b>Jumlah</b> <i>Total</i>
(1)	(2)	(3)	(4)
Berusaha sendiri <i>Own account worker</i>	54 307	40 062	94 369
Berusaha dibantu buruh tidak tetap/buruh tidak dibayar <i>Employer assisted by temporary worker/unpaid worker</i>	47 743	33 229	80 972
Berusaha dibantu buruh tetap/buruh dibayar <i>Employer assisted by permanent worker/paid worker</i>	10 050	2 474	12 524
Buruh/Karyawan/Pegawai/ <i>Employee</i>	134 312	100 086	234 398
Pekerja bebas <i>Casual worker</i>	69 534	9 521	79 055
Pekerja keluarga/tak dibayar <i>Family worker/unpaid worker</i>	20 946	41 444	62 390
<b>Jumlah/Total</b>	<b>336 892</b>	<b>226 816</b>	<b>563 708</b>

Catatan/Note: ...

Sumber/Source: BPS, Survei Angkatan Kerja Nasional (Sakernas) Agustus/BPS-Statistics Indonesia, August National Labor Force Survey

# BAB IV

## SOSIAL DAN KESEJAHTERAAN RAKYAT

### SOCIAL AND WELFARE

#### ANGKA PARTISIPASI SEKOLAH



ANGKA PARTISIPASI  
KASAR



SD

107,05



SMP

100,36



SMA

100,07



ANGKA PARTISIPASI  
MURNI



SD

98,08



SMP

80,62



SMA

59,10



BADAN PUSAT STATISTIK  
KABUPATEN DEMAK

**PENJELASAN TEKNIS**

1. Jalur Pendidikan di Indonesia terdiri atas 1) pendidikan formal, 2) pendidikan nonformal, dan 3) pendidikan informal yang ketiganya dapat saling melengkapi dan memperkaya (Undang-Undang No. 20 Tahun 2013 tentang Sistem Pendidikan Nasional).
2. Jenjang Pendidikan Formal terdiri atas pendidikan dasar, pendidikan menengah, dan pendidikan tinggi. Jenis pendidikan yang diajarkan mencakup pendidikan umum, kejuruan, akademik, profesi, vokasi, keagamaan, dan khusus.
3. Pendidikan Dasar berbentuk Sekolah Dasar (SD) dan Madrasah Ibtidaiyah (MI) atau bentuk lain yang sederajat serta Sekolah Menengah Pertama (SMP) dan Madrasah Tsanawiyah (MTs), atau bentuk lain yang sederajat.
4. Pendidikan Menengah berbentuk Sekolah Menengah Atas (SMA), Madrasah Aliyah (MA), Sekolah Menengah Kejuruan (SMK), dan Madrasah Aliyah Kejuruan (MAK), atau bentuk lain yang sederajat.
5. Pendidikan Tinggi merupakan jenjang pendidikan setelah pendidikan menengah yang mencakup program pendidikan diploma, sarjana, magister, spesialis, dan doktor yang diselenggarakan oleh perguruan tinggi. Perguruan tinggi dapat

**TECHNICAL NOTES**

1. *The Education System in Indonesia consists of 1) a formal education, 2) nonformal education, and 3) informal education that all three can be complementary and enriching (Law No. 20 Year 2013 about The National Education System).*
2. *The Formal Education Level consists of primary education, secondary education, and high education. The kind of education that taught consists of general education, vocational, academic, professional, religious, and specific education.*
3. *Primary Education consists of Elementary School and Islamic Elementary School or other equivalent forms and Junior High School and MTs, or other equivalent forms.*
4. *Secondary Education consists of the senior high school, MA, Vocational School, and Vocational Madrasah Aliyah, or other equivalent forms.*
5. *High Education consists of the education level after the secondary education that consists of diplomas, bachelor, master, specialist, and doctoral degrees that are held by the college. The colleges can be academy, polytechnic, high school, institute, or university.*

- berbentuk akademi, politeknik, sekolah tinggi, institut, atau universitas.
6. Rumah Sakit adalah tempat pemeriksaan dan perawatan kesehatan, biasanya berada di bawah pengawasan dokter/tenaga medis, yang melayani penderita yang sakit untuk berobat rawat jalan atau rawat inap.
  7. Rumah Sakit Bersalin adalah rumah sakit khusus untuk persalinan, dilengkapi pelayanan spesialis pemeriksaan kehamilan, persalinan, rawat inap dan rawat jalan ibu dan anak yang berada di bawah pengawasan dokter spesialis kandungan.
  8. Rumah Bersalin adalah sarana pelayanan kesehatan dengan izin sebagai rumah bersalin, dilengkapi pelayanan pemeriksaan kehamilan, persalinan serta pemeriksaan ibu dan anak yang berada di bawah pengawasan bidan senior.
  9. Poliklinik adalah sarana kesehatan yang dipakai untuk pelayanan berobat jalan, biasanya berada di bawah pengawasan dokter/tenaga medis.
  10. Puskesmas (Pusat Kesehatan Masyarakat) adalah unit pelaksana teknis dinas kesehatan kabupaten/ kota yang mempunyai fungsi utama sebagai penyelenggara pelayanan kesehatan tingkat pertama. Wilayah kerja
6. *Hospital is a place for health check, usually controlled/supervised by doctors/medical personnel to serve the ill patients to get outpatient or inpatient treatment services.*
  7. *Maternity Hospital is a specialized hospital for childbirth, has specialist inspection service to pregnancy, childbirth, hospitalization and outpatient for mothers and children that is under the supervision of an obstetrician.*
  8. *Maternity House is health care facility with a license as a maternity house, equipped with prenatal care, childbirth and examination of mothers and children which is under the supervision of a senior midwife.*
  9. *Polyclinic is a health facility in which to get outpatient services, usually under the control of doctor/medical personnel.*
  10. *Public Health Center is technical implementation unit of regency health department that have the primary function as a first level health care providers. The working area standard of public health center is one district and to reach their working areas, public health*

puskesmas maksimal adalah satu kecamatan dan untuk dapat menjangkau wilayah kerjanya, puskesmas mempunyai jaringan pelayanan yang meliputi unit Puskesmas Pembantu (Pustu), unit Puskesmas Keliling (Puskel), dan unit bidan desa/komunitas (Peraturan Menteri Kesehatan RI No. 75 Tahun 2014 Tentang Pusat Kesehatan Masyarakat).

*centers have a service network covering subsidiary of public health center, mobile public health center units, and midwife units (Regulation of the Minister of Health of Indonesia Number 75 Year 2014 about Public Health Center).*

<https://demakkab.bps.go.id>

**ULASAN****DESCRIPTION****4.1 PENDIDIKAN****4.1 EDUCATION**

Keberhasilan pendidikan sangat dipengaruhi oleh tersedianya sarana dan prasarana pendidikan seperti sekolah dan tenaga pendidikan (guru) yang memadai. Berdasarkan data dari Kementerian Pendidikan dan Kebudayaan, pada tahun 2021 diketahui ada 490 Sekolah Dasar (SD), 82 Sekolah Lanjutan Tingkat Pertama (SMP) dan 89 Sekolah Lanjutan Tingkat Atas (SMA & SMK). Sedang jumlah guru berturut-turut 4.995 untuk SD, 1.582 untuk SMP dan 2.001 untuk SMA/SMK.

*The efficacy of education is influenced by education facilities and basic facilities such like school and teacher. Base on data of National Education Service (Dinas Pendidikan dan Kebudayaan), there are 490 Elementary School (SD), 82 Junior High School (SMP) and 89 Senior High School (SMA & SMK) in year 2021. Meanwhile there are 4.995 teacher of elementary school, 1.582 teacher of junior high school and 2.001 teacher of high school.*

**4.2 KESEHATAN****4.2. Health**

Kesehatan merupakan masalah kita bersama, baik pemerintah maupun masyarakat, dan oleh karena itu kesehatan perlu mendapatkan perhatian serius dari berbagai pihak. Salah satu peran pemerintah dalam pembangunan kesehatan adalah menyediakan sarana kesehatan yang dapat dijangkau oleh masyarakat luas baik dari segi finansial maupun lokasinya. Sarana kesehatan tersebut antara lain berupa Rumah Sakit, puskesmas, puskesmas pembantu dan tenaga kesehatan.

*Health is the problem both of us and government there for health should be got seriously attention. One of government role in health development is providing health facility which reachable / achievable wide society from facet of location and financial. The kind of health media are hospital, puskesmas, puskesmas pembantu and medical staff (Paramedic).*

Pada tahun 2021, di Kabupaten Demak terdapat 5 RSUD, 27 puskesmas, 42 Klinik Pratama dan 1.290 Posyandu. Selain itu, sarana kesehatan lain yang berupa tenaga kesehatan adalah 372 dokter, 57 dokter gigi, 1.029 perawat

*In 2021, in Demak Regency there are 5 hospitals, 27 health centers, 42 Primary clinics and 1,290 Posyandu. In addition, other health facilities in the form of health workers are 372 doctors, 57 dentists, 1.029 nurses and 781 midwives.*

dan 781 bidan.

#### 4.3 KEMISKINAN

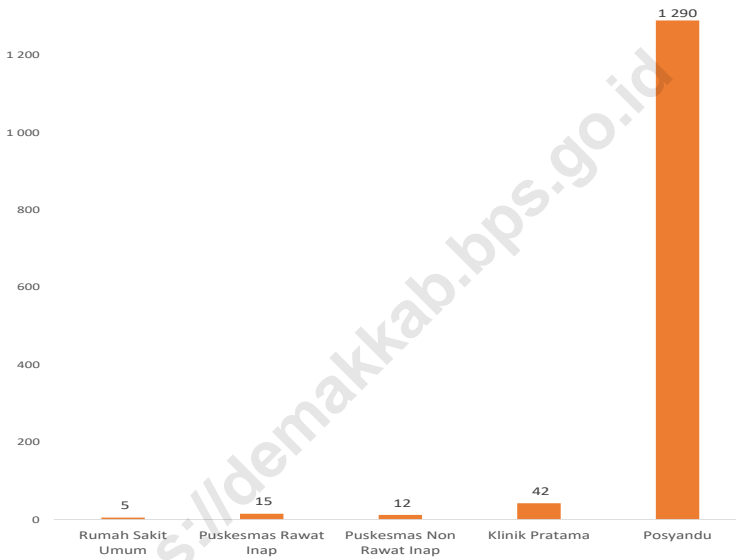
Persentase penduduk miskin di Kabupaten Demak memiliki tren menurun dari tahun 2014 hingga tahun 2021, hingga pada tahun 2021 mengalami kenaikan menjadi sebesar 12,92 persen dibandingkan tahun 2020 sebesar 12,54 persen. Jumlah penduduk miskin pada tahun 2021 sejumlah 151,74 ribu jiwa dengan garis kemiskinan sebesar Rp. 445.176/kapita/bulan.

#### 4.3 POVERTY

*The percentage of poor people in Demak Regency has a downward trend from 2014 to 2021, until in 2021 it will increase to 12,92 percent compared to 2020 of 12,54 percent. The number of poor people in 2021 is 151,74 thousand people with a poverty line of Rp. 445.176/capita/month.*

**Gambar** 4.1  
**Figures**

**Jumlah Rumah Sakit Umum, Puskesmas, Klinik Pratama dan Posyandu di Kabupaten Demak, 2021**  
**Number of General Hospital, Public Health Center, Primary Clinic and Integrated Health Post in Demak**



Sumber/Source : Dinas Kesehatan Kabupaten Demak/ Public Health Service of Demak Regency

**Gambar** 4.2  
**Figures**

**Persentase Penduduk Miskin di Kabupaten Demak, 2014-2021**  
**Percentage of Poor in Demak Regency, 2014-2021**



Sumber/Source : BPS, Survei Sosial Ekonomi Nasional Maret/BPSOStatistics Indonesia, March National Socioeconomic Survey

#### 4.1 PENDIDIKAN EDUCATION

**Tabel 4.1.1** Jumlah Sekolah, Guru, dan Murid Taman Kanak-Kanak (TK) di Bawah Kementerian Pendidikan dan Kebudayaan Menurut Kecamatan di Kabupaten Demak, 2020/2021 dan 2021/2022  
*Number of Schools, Teachers, and Pupils in Kindergarten Under The Ministry of Education and Culture by Subdistrict in Demak Regency, 2020/2021 and 2021/2022*

Kecamatan Subdistrict	Sekolah/Schools					
	Negeri/Public		Swasta/Private		Jumlah/Total	
	2020/2021	2021/2022	2020/2021	2021/2022	2020/2021	2021/2022
(1)	(2)	(3)	(4)	(5)	(6)	(7)
Mranggen	1	1	78	74	79	75
Karangawen	0	0	39	39	39	39
Guntur	0	0	33	32	33	32
Sayung	0	0	29	26	29	26
Karangtengah	0	0	25	25	25	25
Bonang	1	1	33	33	34	34
Demak	2	2	45	45	47	47
Wonosalam	0	0	33	33	33	33
Dempet	0	0	31	31	31	31
Kebonagung	0	0	25	25	25	25
Gajah	1	1	20	20	21	21
Karanganyar	1	1	31	31	32	32
Mijen	0	0	19	19	19	19
Wedung	0	0	26	26	26	26
<b>Demak</b>	<b>6</b>	<b>6</b>	<b>467</b>	<b>459</b>	<b>473</b>	<b>465</b>

Lanjutan Tabel/Continued Table 4.1.1

Kecamatan Subdistrict	Guru <sup>1</sup> /Teachers <sup>1</sup>					
	Negeri/Public		Swasta/Private		Jumlah/Total	
	2020/2021	2021/2022	2020/2021	2021/2022	2020/2021	2021/2022
(1)	(8)	(9)	(10)	(11)	(12)	(13)
Mranggen	9	8	273	265	282	273
Karangawen	0	0	114	118	114	118
Guntur	0	0	72	71	72	71
Sayung	0	0	75	75	75	75
Karangtengah	0	0	72	69	72	69
Bonang	3	4	97	95	100	99
Demak	15	14	206	206	221	220
Wonosalam	0	0	96	102	96	102
Dempet	0	0	76	79	76	79
Kebonagung	0	0	53	53	53	53
Gajah	7	7	63	64	70	71
Karanganyar	8	7	139	139	147	146
Mijen	0	0	62	58	62	58
Wedung	0	0	88	94	88	94
<b>Demak</b>	<b>42</b>	<b>40</b>	<b>1 486</b>	<b>1 488</b>	<b>1 528</b>	<b>1 528</b>

Lanjutan Tabel/Continued Table 4.1.1

Kecamatan Subdistrict	Murid/Pupils					
	Negeri/Public		Swasta/Private		Jumlah/Total	
	2020/2021	2021/2022	2020/2021	2021/2022	2020/2021	2021/2022
(1)	(14)	(15)	(16)	(17)	(18)	(19)
Mranggen	110	117	3 338	3 279	3 448	3 396
Karangawen	0	0	1 768	1 651	1 768	1 651
Guntur	0	0	1 148	1 243	1 148	1 243
Sayung	0	0	1 243	1 033	1 243	1 033
Karangtengah	0	0	1 249	1 059	1 249	1 059
Bonang	35	43	1 588	1 478	1 623	1 521
Demak	219	183	2 897	2 580	3 116	2 763
Wonosalam	0	0	1 462	1 318	1 462	1 318
Dempet	0	0	982	1 029	982	1 029
Kebonagung	0	0	735	737	735	737
Gajah	99	82	995	1 031	1 094	1 113
Karanganyar	109	113	1 753	1 605	1 862	1 718
Mijen	0	0	801	837	801	837
Wedung	0	0	1 400	1 494	1 400	1 494
<b>Demak</b>	<b>572</b>	<b>538</b>	<b>21 359</b>	<b>20 374</b>	<b>21 931</b>	<b>20 912</b>

Catatan/Note: <sup>1</sup> Jumlah guru termasuk kepala sekolah dan guru/The total of teachers including headmaster and teacher  
 Sumber/Source: Kementerian Pendidikan, Kebudayaan, Riset, dan Teknologi, Sistem Data Pokok Pendidikan, data semester ganjil 2021/ Ministry of Education, Culture, Research, and Technology, Basic Education Data System, odd semester 2021

**Tabel**  
**Table** 4.1.2

**Jumlah Sekolah, Guru, dan Murid Raudatul Athfal (RA)  
di Bawah Kementerian Agama Menurut Kecamatan di  
Kabupaten Demak, 2020/2021 dan 2021/2022**  
*Number of Schools, Teachers, and Pupils in Raudatul Athfal  
(RA) Under The Ministry of Religious Affairs by Subdistrict in  
Demak Regency, 2020/2021 and 2021/2022*

Kecamatan Subdistrict	Sekolah/Schools*		Guru/Teachers*		Murid/Pupils*	
	2020/2021	2021/2022	2020/2021	2021/2022	2020/2021	2021/2022
(1)	(2)	(3)	(4)	(5)	(6)	(7)
Mranggen	28	29	115	126	1667	1 646
Karangawen	18	20	65	81	865	955
Guntur	12	13	40	49	792	660
Sayung	25	26	90	111	1568	1 711
Karantengah	9	9	29	31	518	557
Bonang	13	13	39	43	823	944
Demak	7	7	25	27	317	330
Wonosalam	5	6	22	34	366	406
Dempet	2	3	6	15	89	157
Kebonagung	3	3	9	10	145	196
Gajah	3	3	9	9	167	173
Karanganyar	2	2	9	9	178	210
Mijen	7	7	45	37	547	539
Wedung	16	16	68	72	1380	1 366
<b>Demak</b>	<b>150</b>	<b>157</b>	<b>571</b>	<b>654</b>	<b>9422</b>	<b>9 850</b>

Catatan/Note: Seluruh Raudatul Athfal (RA) berstatus swasta/All Raudatul Athfal (RA) are private

Sumber/Source: Kementerian Agama, EMIS, Data Semester Ganjil/ Ministry of Religious Affairs, EMIS, Odd Semester Data

**Tabel 4.1.3**  
**Table**

**Jumlah Sekolah, Guru, dan Murid Sekolah Dasar (SD) di Bawah Kementerian Pendidikan dan Kebudayaan Menurut Kecamatan di Kabupaten Demak, 2020/2021 dan 2021/2022**

***Number of Schools, Teachers, and Pupils in Primary Schools Under The Ministry of Education and Culture by Subdistrict in Demak Regency, 2020/2021 and 2020/2021***

Kecamatan Subdistrict	Sekolah/Schools					
	Negeri/Public		Swasta/Private		Jumlah/Total	
	2020/2021	2021/2022	2020/2021	2021/2022	2020/2021	2021/2022
(1)	(2)	(3)	(4)	(5)	(6)	(7)
Mranggen	43	43	10	10	53	53
Karangawen	28	28	1	1	29	29
Guntur	39	39	0	0	39	39
Sayung	35	35	2	2	37	37
Karangtengah	28	28	0	0	28	28
Bonang	36	36	0	0	36	36
Demak	49	49	5	5	54	54
Wonosalam	41	41	2	2	43	43
Dempet	32	32	0	0	32	32
Kebonagung	26	26	0	0	26	26
Gajah	31	31	0	0	31	31
Karanganyar	29	29	0	0	29	29
Mijen	27	27	0	0	27	27
Wedung	25	25	1	1	26	26
<b>Demak</b>	<b>469</b>	<b>469</b>	<b>21</b>	<b>21</b>	<b>490</b>	<b>490</b>

Lanjutan Tabel/Continued Table 4.1.3

Kecamatan Subdistrict	Guru <sup>1</sup> /Teachers <sup>1</sup>					
	Negeri/Public		Swasta/Private		Jumlah/Total	
	2020/2021	2021/2022	2020/2021	2021/2022	2020/2021	2021/2022
(1)	(8)	(9)	(10)	(11)	(12)	(13)
Mranggen	548	499	129	128	677	627
Karangawen	356	339	9	7	365	346
Guntur	378	386	0	0	378	386
Sayung	403	368	10	9	413	377
Karangtengah	307	289	0	0	307	289
Bonang	383	354	0	0	383	354
Demak	554	499	107	97	661	596
Wonosalam	395	381	26	30	421	411
Dempet	310	292	0	0	310	292
Kebonagung	233	230	0	0	233	230
Gajah	276	253	0	0	276	253
Karanganyar	376	339	0	0	376	339
Mijen	270	253	0	0	270	253
Wedung	247	233	9	9	256	242
<b>Demak</b>	<b>5 036</b>	<b>4 715</b>	<b>290</b>	<b>280</b>	<b>5 326</b>	<b>4 995</b>

Lanjutan Tabel/Continued Table 4.1.3

Kecamatan Subdistrict	Murid/Pupils					
	Negeri/Public		Swasta/Private		Jumlah/Total	
	2020/2021	2021/2022	2020/2021	2021/2022	2020/2021	2021/2022
(1)	(14)	(15)	(16)	(17)	(18)	(19)
Mranggen	10 743	10 692	2 392	2 467	13 135	13 159
Karangawen	6 707	6 540	77	66	6 784	6 606
Guntur	5 852	5 866	0	0	5 852	5 866
Sayung	8 464	8 276	212	188	8 676	8 464
Karangtengah	5 977	6 084	0	0	5 977	6 084
Bonang	7 453	7 361	0	0	7 453	7 361
Demak	8 706	8 439	1 776	1 780	10 482	10 219
Wonosalam	6 431	6 410	528	527	6 959	6 937
Dempet	4 673	4 697	0	0	4 673	4 697
Kebonagung	3 412	3 336	0	0	3 412	3 336
Gajah	4 463	4 382	0	0	4 463	4 382
Karanganyar	5 732	5 741	0	0	5 732	5 741
Mijen	4 369	4 271	0	0	4 369	4 271
Wedung	4 230	4 355	117	122	4 347	4 477
<b>Demak</b>	<b>87 212</b>	<b>86 450</b>	<b>5 102</b>	<b>5 150</b>	<b>92 314</b>	<b>91 600</b>

Catatan/Note: <sup>1</sup> Jumlah guru termasuk kepala sekolah dan guru/The total of teachers including headmaster and teacher  
 Sumber/Source: Kementerian Pendidikan, Kebudayaan, Riset, dan Teknologi, Sistem Data Pokok Pendidikan, data semester ganjil 2021/ Ministry of Education, Culture, Research, and Technology, Basic Education Data System, odd semester 2021

**Tabel**  
**Table** 4.1.4

**Jumlah Sekolah, Guru, dan Murid Madrasah Ibtidaiyah (MI) di Bawah Kementerian Agama Menurut Kecamatan Menurut Kecamatan di Kabupaten Demak, 2020/2021 dan 2021/2022**

***Number of Schools, Teachers, and Pupils in Madrasah Ibtidaiyah (MI) Under The Ministry of Religious Affairs by Subdistrict in Demak Regency, 2020/2021 and 2021/2022***

Kecamatan Subdistrict	Sekolah/Schools*					
	Negeri/Public		Swasta/Private		Jumlah/Total	
	2020/2021	2021/2022	2020/2021	2021/2022	2020/2021	2021/2022
(1)	(2)	(3)	(4)	(5)	(6)	(7)
Mranggen	0	0	24	24	24	24
Karangawen	0	0	14	15	14	15
Guntur	2	2	10	10	12	12
Sayung	0	0	15	15	15	15
Karangtengah	0	0	5	6	5	6
Bonang	0	0	18	18	18	18
Demak	0	0	7	7	7	7
Wonosalam	0	0	3	4	3	4
Dempet	1	1	3	4	4	5
Kebonagung	0	0	3	3	3	3
Gajah	0	0	2	2	2	2
Karanganyar	2	2	2	2	4	4
Mijen	1	1	3	3	4	4
Wedung	1	1	19	19	20	20
<b>Demak</b>	<b>7</b>	<b>7</b>	<b>128</b>	<b>132</b>	<b>135</b>	<b>139</b>

Lanjutan Tabel/Continued Table 4.1.4

Kecamatan Subdistrict	Guru/Teachers*					
	Negeri/Public		Swasta/Private		Jumlah/Total	
	2020/2021	2021/2022	2020/2021	2021/2022	2020/2021	2021/2022
(1)	(8)	(9)	(10)	(11)	(12)	(13)
Mranggen	0	0	246	247	246	247
Karangawen	0	0	153	157	153	157
Guntur	36	40	99	100	135	140
Sayung	0	0	129	154	129	154
Karangtengah	0	0	50	57	50	57
Bonang	0	0	183	189	183	189
Demak	0	0	84	95	84	95
Wonosalam	0	0	33	43	33	43
Dempet	13	17	33	48	46	65
Kebonagung	0	0	27	34	27	34
Gajah	0	0	23	28	23	28
Karanganyar	39	48	27	29	66	77
Mijen	22	34	48	46	70	80
Wedung	19	24	219	240	238	264
<b>Demak</b>	<b>129</b>	<b>163</b>	<b>1354</b>	<b>1467</b>	<b>1483</b>	<b>1630</b>

Lanjutan Tabel/Continued Table 4.1.4

Kecamatan Subdistrict	Murid/Pupils*					
	Negeri/Public		Swasta/Private		Jumlah/Total	
	2020/2021	2021/2022	2020/2021	2021/2022	2020/2021	2021/2022
(1)	(14)	(15)	(16)	(17)	(18)	(19)
Mranggen	0	0	4 316	4 372	4 316	4 372
Karangawen	0	0	2 752	2 261	2 752	2 261
Guntur	692	666	2 034	2 163	2 726	2 829
Sayung	0	0	2 340	2 403	2 340	2 403
Karangtengah	0	0	985	947	985	947
Bonang	0	0	3 215	3 174	3 215	3 174
Demak	0	0	1 283	1 237	1 283	1 237
Wonosalam	0	0	810	873	810	873
Dempet	208	211	540	537	748	748
Kebonagung	0	0	508	557	508	557
Gajah	0	0	358	408	358	408
Karanganyar	818	871	424	397	1 242	1 268
Mijen	503	516	955	993	1 458	1 509
Wedung	419	422	3 610	3 243	4 029	3 665
<b>Demak</b>	<b>2 640</b>	<b>2 686</b>	<b>24 130</b>	<b>23 565</b>	<b>26 770</b>	<b>26 251</b>

Catatan/Note:

Sumber/Source: Kementerian Agama, EMIS, Data Semester Ganjil/ Ministry of Religious Affairs, EMIS, Odd Semester Data

**Tabel**  
**Table** 4.1.5

**Jumlah Sekolah, Guru, dan Murid Sekolah Menengah Pertama (SMP) di Bawah Kementerian Pendidikan dan Kebudayaan Menurut Kecamatan di Kabupaten Demak, 2020/2021 dan 2021/2022**  
**Number of Schools, Teachers, and Pupils in Lower Secondary Schools Under The Ministry of Education and Culture by Subdistrict in Demak Regency, 2020/2021 and 2021/2022**

Kecamatan Subdistrict	Sekolah/Schools					
	Negeri/Public		Swasta/Private		Jumlah/Total	
	2020/2021	2021/2022	2020/2021	2021/2022	2020/2021	2021/2022
(1)	(2)	(3)	(4)	(5)	(6)	(7)
Mranggen	3	3	11	11	14	14
Karangawen	2	2	5	5	7	7
Guntur	3	3	2	2	5	5
Sayung	3	3	5	5	8	8
Karangtengah	2	2	2	2	4	4
Bonang	3	3	4	4	7	7
Demak	5	5	5	5	10	10
Wonosalam	2	2	5	5	7	7
Dempet	2	2	0	0	2	2
Kebonagung	1	1	1	1	2	2
Gajah	3	3	2	2	5	5
Karanganyar	2	2	0	0	2	2
Mijen	3	3	1	1	4	4
Wedung	4	4	1	1	5	5
<b>Demak</b>	<b>38</b>	<b>38</b>	<b>44</b>	<b>44</b>	<b>82</b>	<b>82</b>

Lanjutan Tabel/Continued Table 4.1.5

Kecamatan Subdistrict	Guru <sup>1</sup> /Teachers <sup>1</sup>					
	Negeri/Public		Swasta/Private		Jumlah/Total	
	2020/2021	2021/2022	2020/2021	2021/2022	2020/2021	2021/2022
(1)	(8)	(9)	(10)	(11)	(12)	(13)
Mranggen	145	134	130	124	275	258
Karangawen	79	74	57	57	136	131
Guntur	67	64	11	12	78	76
Sayung	94	83	49	54	143	137
Karangtengah	70	67	20	18	90	85
Bonang	87	89	39	34	126	123
Demak	245	241	46	45	291	286
Wonosalam	58	59	57	53	115	112
Dempet	70	67	0	0	70	67
Kebonagung	42	42	11	10	53	52
Gajah	55	55	21	18	76	73
Karanganyar	49	47	0	0	49	47
Mijen	77	72	6	6	83	78
Wedung	52	50	9	7	61	57
<b>Demak</b>	<b>1 190</b>	<b>1 144</b>	<b>456</b>	<b>438</b>	<b>1 646</b>	<b>1 582</b>

Lanjutan Tabel/Continued Table 4.1.5

Kecamatan Subdistrict	Murid/Pupils					
	Negeri/Public		Swasta/Private		Jumlah/Total	
	2020/2021	2021/2022	2020/2021	2021/2022	2020/2021	2021/2022
(1)	(14)	(15)	(16)	(17)	(18)	(19)
Mranggen	2 711	2 750	2 204	2 204	4 915	4 954
Karangawen	1 502	1 598	896	1 005	2 398	2 603
Guntur	1 000	963	68	54	1 068	1 017
Sayung	1 548	1 573	960	1 052	2 508	2 625
Karangtengah	1 283	1 229	175	134	1 458	1 363
Bonang	1 446	1 474	528	432	1 974	1 906
Demak	4 165	4 061	440	409	4 605	4 470
Wonosalam	1 021	1 014	1 071	1 185	2 092	2 199
Dempet	1 273	1 362	0	0	1 273	1 362
Kebonagung	855	793	107	126	962	919
Gajah	834	852	82	94	916	946
Karanganyar	774	726	0	0	774	726
Mijen	1 094	1 073	98	109	1 192	1 182
Wedung	783	746	21	17	804	763
<b>Demak</b>	<b>20 289</b>	<b>20 214</b>	<b>6 650</b>	<b>6 821</b>	<b>26 939</b>	<b>27 035</b>

Catatan/Note: <sup>1</sup> Jumlah guru termasuk kepala sekolah dan guru/The total of teachers including headmaster and teacher  
 Sumber/Source: Kementerian Pendidikan, Kebudayaan, Riset, dan Teknologi, Sistem Data Pokok Pendidikan, data semester ganjil 2021/ Ministry of Education, Culture, Research, and Technology, Basic Education Data System, odd semester 2021

**Tabel**  
**Table** 4.1.6

**Jumlah Sekolah, Guru, dan Murid Madrasah Tsanawiyah (MTs) di Bawah Kementerian Agama Menurut Kecamatan di Kabupaten Demak, 2020/2021 dan 2021/2022**  
**Number of Schools, Teachers, and Pupils in Madrasah Tsanawiyah (MTs) Under The Ministry of Religious Affairs by Subdistrict in Demak Regency, 2020/2021 and 2021/2022**

Kecamatan Subdistrict	Sekolah/Schools*					
	Negeri/Public		Swasta/Private		Jumlah/Total	
	2020/2021	2021/2022	2020/2021	2021/2022	2020/2021	2021/2022
(1)	(2)	(3)	(4)	(5)	(6)	(7)
Mranggen	1	1	23	23	24	24
Karangawen	1	1	10	10	11	11
Guntur	0	0	11	11	11	11
Sayung	0	0	11	10	11	10
Karangtengah	1	1	3	3	4	4
Bonang	1	1	14	14	15	15
Demak	0	0	7	7	7	7
Wonosalam	0	0	7	7	7	7
Dempet	0	0	5	5	5	5
Kebonagung	0	0	6	6	6	6
Gajah	1	1	4	4	5	5
Karanganyar	1	1	8	8	9	9
Mijen	0	0	6	6	6	6
Wedung	0	0	13	13	13	13
<b>Demak</b>	<b>6</b>	<b>6</b>	<b>128</b>	<b>128</b>	<b>134</b>	<b>134</b>

Lanjutan Tabel/Continued Table 4.1.6

Kecamatan Subdistrict	Guru/Teachers*					
	Negeri/Public		Swasta/Private		Jumlah/Total	
	2020/2021	2021/2022	2020/2021	2021/2022	2020/2021	2021/2022
(1)	(8)	(9)	(10)	(11)	(12)	(13)
Mranggen	60	68	427	486	487	554
Karangawen	61	66	169	177	230	243
Guntur	0	0	182	212	182	212
Sayung	0	0	196	203	196	203
Karantengah	59	79	55	74	114	153
Bonang	50	68	220	235	270	303
Demak	0	0	115	144	115	144
Wonosalam	0	0	158	164	158	164
Dempet	0	0	92	104	92	104
Kebonagung	0	0	91	105	91	105
Gajah	57	64	107	97	164	161
Karanganyar	13	30	173	173	186	203
Mijen	0	0	123	141	123	141
Wedung	0	0	259	287	259	287
<b>Demak</b>	<b>300</b>	<b>375</b>	<b>2 367</b>	<b>2 606</b>	<b>2 667</b>	<b>2 981</b>

Lanjutan Tabel/Continued Table 4.1.6

Kecamatan Subdistrict	Murid/Pupils*					
	Negeri/Public		Swasta/Private		Jumlah/Total	
	2020/2021	2021/2022	2020/2021	2021/2022	2020/2021	2021/2022
(1)	(14)	(15)	(16)	(17)	(18)	(19)
Mranggen	878	872	5 815	5 945	6 693	6 817
Karangawen	757	737	1 197	972	1 954	1 709
Guntur	0	0	1 907	1 796	1 907	1 796
Sayung	0	0	1 850	1 798	1 850	1 798
Karangtengah	806	796	603	604	1 409	1 400
Bonang	897	863	1 830	1 792	2 727	2 655
Demak	0	0	1 258	1 194	1 258	1 194
Wonosalam	0	0	1 658	1 582	1 658	1 582
Dempet	0	0	1 251	1 297	1 251	1 297
Kebonagung	0	0	1 166	843	1 166	843
Gajah	768	765	980	992	1 748	1 757
Karanganyar	137	230	1 485	1 388	1 622	1 618
Mijen	0	0	1 045	1 023	1 045	1 023
Wedung	0	0	3 091	2 934	3 091	2 934
<b>Demak</b>	<b>4243</b>	<b>4 263</b>	<b>25 136</b>	<b>24 160</b>	<b>29 379</b>	<b>28 423</b>

Catatan/Note:

Sumber/Source: Kementerian Agama, EMIS, Data Semester Ganjil/ Ministry of Religious Affairs, EMIS, Odd Semester Data

**Tabel**  
**Table** 4.1.7

**Jumlah Sekolah, Guru, dan Murid Sekolah Menengah Atas (SMA) di Bawah Kementerian Pendidikan dan Kebudayaan Menurut Kecamatan di Kabupaten Demak, 2020/2021 dan 2021/2022**  
**Number of Schools, Teachers, and Pupils in Upper Secondary Schools Under The Ministry of Education and Culture by Subdistrict in Demak Regency, 2020/2021 and 2021/2022**

Kecamatan Subdistrict	Sekolah/Schools					
	Negeri/Public		Swasta/Private		Jumlah/Total	
	2020/2021	2021/2022	2020/2021	2021/2022	2020/2021	2021/2022
(1)	(2)	(3)	(4)	(5)	(6)	(7)
Mranggen	2	2	3	3	5	5
Karangawen	0	0	2	2	2	2
Guntur	1	1	0	0	1	1
Sayung	1	1	1	1	2	2
Karangtengah	1	1	2	2	3	3
Bonang	0	0	2	2	2	2
Demak	3	3	3	3	6	6
Wonosalam	0	0	3	3	3	3
Dempet	1	1	0	0	1	1
Kebonagung	0	0	0	0	0	0
Gajah	0	0	1	1	1	1
Karanganyar	1	1	0	0	1	1
Mijen	1	1	1	1	2	2
Wedung	1	1	2	2	3	3
<b>Demak</b>	<b>12</b>	<b>12</b>	<b>20</b>	<b>20</b>	<b>32</b>	<b>32</b>

Lanjutan Tabel/Continued Table 4.1.7

Kecamatan Subdistrict	Guru <sup>1</sup> /Teachers <sup>1</sup>					
	Negeri/Public		Swasta/Private		Jumlah/Total	
	2020/2021	2021/2022	2020/2021	2021/2022	2020/2021	2021/2022
(1)	(8)	(9)	(10)	(11)	(12)	(13)
Mranggen	119	116	72	75	191	191
Karangawen	0	0	29	28	29	28
Guntur	44	44	0	0	44	44
Sayung	28	29	6	6	34	35
Karangtengah	52	53	19	18	71	71
Bonang	0	0	30	29	30	29
Demak	205	200	29	30	234	230
Wonosalam	0	0	51	44	51	44
Dempet	62	60	0	0	62	60
Kebonagung	0	0	0	0	0	0
Gajah	0	0	13	14	13	14
Karanganyar	54	54	0	0	54	54
Mijen	41	45	11	11	52	56
Wedung	20	23	31	30	51	53
<b>Demak</b>	<b>625</b>	<b>624</b>	<b>291</b>	<b>285</b>	<b>916</b>	<b>909</b>

Lanjutan Tabel/Continued Table 4.1.7

Kecamatan Subdistrict	Murid/Pupils					
	Negeri/Public		Swasta/Private		Jumlah/Total	
	2020/2021	2021/2022	2020/2021	2021/2022	2020/2021	2021/2022
(1)	(14)	(15)	(16)	(17)	(18)	(19)
Mranggen	2 257	2 254	1 190	1 210	3 447	3 464
Karangawen	0	0	496	495	496	495
Guntur	846	844	0	0	846	844
Sayung	466	505	51	10	517	515
Karantengah	1 019	1 020	192	185	1 211	1 205
Bonang	0	0	535	571	535	571
Demak	3 858	3 776	237	148	4 095	3 924
Wonosalam	0	0	636	569	636	569
Dempet	1 304	1 262	0	0	1 304	1 262
Kebonagung	0	0	0	0	0	0
Gajah	0	0	133	163	133	163
Karanganyar	925	971	0	0	925	971
Mijen	919	944	130	105	1 049	1 049
Wedung	391	408	213	158	604	566
<b>Demak</b>	<b>11 985</b>	<b>11 984</b>	<b>3 813</b>	<b>3 614</b>	<b>15 798</b>	<b>15 598</b>

Catatan/Note: <sup>1</sup> Jumlah guru termasuk kepala sekolah dan guru/The total of teachers including headmaster and teacher

Sumber/Source: Kementerian Pendidikan, Kebudayaan, Riset, dan Teknologi, Sistem Data Pokok Pendidikan, data semester ganjil 2021/ Ministry of Education, Culture, Research, and Technology, Basic Education Data System, odd semester 2021

**Tabel** 4.1.8  
**Table**

**Jumlah Sekolah, Guru, dan Murid Sekolah Menengah Kejuruan (SMK) di Bawah Kementerian Pendidikan dan Kebudayaan Menurut Kecamatan di Kabupaten Demak, 2020/2021 dan 2021/2022**  
***Number of Schools, Teachers, and Pupils in Vocational High Schools Under The Ministry of Education and Culture by Subdistrict in Demak Regency, 2020/2021 and 2021/2022***

Kecamatan Subdistrict	Sekolah/Schools					
	Negeri/Public		Swasta/Private		Jumlah/Total	
	2020/2021	2021/2022	2020/2021	2021/2022	2020/2021	2021/2022
(1)	(2)	(3)	(4)	(5)	(6)	(7)
Mranggen	0	0	13	13	13	13
Karangawen	1	1	3	3	4	4
Guntur	0	0	3	3	3	3
Sayung	1	1	3	3	4	4
Karangtengah	0	0	4	4	4	4
Bonang	0	0	3	3	3	3
Demak	2	2	6	6	8	8
Wonosalam	0	0	6	6	6	6
Dempet	0	0	0	0	0	0
Kebonagung	0	0	2	2	2	2
Gajah	0	0	3	3	3	3
Karanganyar	0	0	1	1	1	1
Mijen	0	0	4	4	4	4
Wedung	0	0	2	2	2	2
<b>Demak</b>	<b>4</b>	<b>4</b>	<b>53</b>	<b>53</b>	<b>57</b>	<b>57</b>

Lanjutan Tabel/Continued Table 4.1.8

Kecamatan Subdistrict	Guru <sup>1</sup> /Teachers <sup>1</sup>					
	Negeri/Public		Swasta/Private		Jumlah/Total	
	2020/2021	2021/2022	2020/2021	2021/2022	2020/2021	2021/2022
(1)	(8)	(9)	(10)	(11)	(12)	(13)
Mranggen	0	0	252	233	252	233
Karangawen	48	46	75	70	123	116
Guntur	0	0	36	31	36	31
Sayung	45	43	36	37	81	80
Karangtengah	0	0	48	44	48	44
Bonang	0	0	37	43	37	43
Demak	162	148	107	104	269	252
Wonosalam	0	0	106	112	106	112
Dempet	0	0	0	0	0	0
Kebonagung	0	0	24	21	24	21
Gajah	0	0	54	51	54	51
Karanganyar	0	0	16	17	16	17
Mijen	0	0	62	54	62	54
Wedung	0	0	33	38	33	38
<b>Demak</b>	<b>255</b>	<b>237</b>	<b>886</b>	<b>855</b>	<b>1 141</b>	<b>1 092</b>

Lanjutan Tabel/*Continued Table* 4.1.8

Kecamatan <i>Subdistrict</i>	Murid/ <i>Pupils</i>					
	Negeri/ <i>Public</i>		Swasta/ <i>Private</i>		Jumlah/ <i>Total</i>	
	2020/2021	2021/2022	2020/2021	2021/2022	2020/2021	2021/2022
(1)	(14)	(15)	(16)	(17)	(18)	(19)
Mranggen	0	0	3 767	4 203	3 767	4 203
Karangawen	877	967	982	1 166	1 859	2 133
Guntur	0	0	378	425	378	425
Sayung	778	1 078	389	355	1 167	1 433
Karangtengah	0	0	364	329	364	329
Bonang	0	0	422	355	422	355
Demak	2 857	3 438	1 310	1 246	4 167	4 684
Wonosalam	0	0	2 045	2 622	2 045	2 622
Dempet	0	0	0	0	0	0
Kebonagung	0	0	336	326	336	326
Gajah	0	0	621	618	621	618
Karanganyar	0	0	154	172	154	172
Mijen	0	0	547	443	547	443
Wedung	0	0	679	678	679	678
<b>Demak</b>	<b>4 512</b>	<b>5 483</b>	<b>11 994</b>	<b>12 938</b>	<b>16 506</b>	<b>18 421</b>

Catatan/*Note*:

Sumber/*Source*: Kementerian Pendidikan, Kebudayaan, Riset, dan Teknologi, Sistem Data Pokok Pendidikan, data semester ganjil 2021/ *Ministry of Education, Culture, Research, and Technology, Basic Education Data System, odd semester 2021*

**Tabel**  
**Table** 4.1.9

**Jumlah Sekolah, Guru, dan Murid Madrasah Aliyah (MA)  
di Bawah Kementerian Agama Menurut Kecamatan di  
Kabupaten Demak, 2020/2021 dan 2021/2022**  
*Number of Schools, Teachers, and Pupils in Madrasah Aliyah  
(MA) Under the Ministry of Religious Affairs by Subdistrict in  
Demak Regency, 2020/2021 and 2021/2022*

Kecamatan Subdistrict	Sekolah/Schools*					
	Negeri/Public		Swasta/Private		Jumlah/Total	
	2020/2021	2021/2022	2020/2021	2021/2022	2020/2021	2021/2022
(1)	(2)	(3)	(4)	(5)	(6)	(7)
Mranggen	0	0	18	19	18	19
Karangawen	0	0	6	6	6	6
Guntur	0	0	8	8	8	8
Sayung	0	0	9	8	9	8
Karangtengah	0	0	2	2	2	2
Bonang	0	0	6	6	6	6
Demak	0	0	2	2	2	2
Wonosalam	1	1	3	3	4	4
Dempet	0	0	3	2	3	2
Kebonagung	0	0	2	3	2	3
Gajah	0	0	3	3	3	3
Karanganyar	0	0	4	4	4	4
Mijen	0	0	3	3	3	3
Wedung	0	0	7	7	7	7
<b>Demak</b>	<b>1</b>	<b>1</b>	<b>76</b>	<b>77</b>	<b>77</b>	<b>78</b>

Lanjutan Tabel/Continued Table 4.1.9

Kecamatan Subdistrict	Guru /Teachers*					
	Negeri/Public		Swasta/Private		Jumlah/Total	
	2020/2021	2021/2022	2020/2021	2021/2022	2020/2021	2021/2022
(1)	(8)	(9)	(10)	(11)	(12)	(13)
Mranggen	0	0	336	410	336	410
Karangawen	0	0	69	81	69	81
Guntur	0	0	126	142	126	142
Sayung	0	0	134	144	134	144
Karangtengah	0	0	39	50	39	50
Bonang	0	0	98	117	98	117
Demak	0	0	42	41	42	41
Wonosalam	86	100	55	65	141	165
Dempet	0	0	36	31	36	31
Kebonagung	0	0	32	46	32	46
Gajah	0	0	70	76	70	76
Karanganyar	0	0	86	87	86	87
Mijen	0	0	39	51	39	51
Wedung	0	0	96	134	96	134
<b>Demak</b>	<b>86</b>	<b>100</b>	<b>1 258</b>	<b>1 475</b>	<b>1 344</b>	<b>1 575</b>

Lanjutan Tabel/Continued Table 4.1.9

Kecamatan Subdistrict	Murid/Pupils*					
	Negeri/Public		Swasta/Private		Jumlah/Total	
	2020/2021	2021/2022	2020/2021	2021/2022	2020/2021	2021/2022
(1)	(14)	(15)	(16)	(17)	(18)	(19)
Mranggen	0	0	3 606	3 607	3 606	3 607
Karangawen	0	0	583	539	583	539
Guntur	0	0	943	1 050	943	1 050
Sayung	0	0	1 409	1 308	1 409	1 308
Karangtengah	0	0	363	353	363	353
Bonang	0	0	1 142	1 158	1 142	1 158
Demak	0	0	322	277	322	277
Wonosalam	1 232	1 254	873	870	2 105	2 124
Dempet	0	0	318	326	318	326
Kebonagung	0	0	217	247	217	247
Gajah	0	0	914	952	914	952
Karanganyar	0	0	691	670	691	670
Mijen	0	0	201	192	201	192
Wedung	0	0	1 271	1 270	1 271	1 270
<b>Demak</b>	<b>1 232</b>	<b>1 254</b>	<b>12 853</b>	<b>12 819</b>	<b>14 085</b>	<b>14 073</b>

Catatan/Note:

Sumber/Source: Kementerian Agama, EMIS, Data Semester Ganjil/ Ministry of Religious Affairs, EMIS, Odd Semester Data

**Tabel**  
**Table** 4.1.10

**Jumlah Desa<sup>1</sup>/Kelurahan yang Memiliki Fasilitas Sekolah Menurut Kecamatan dan Tingkat Pendidikan di Kabupaten Demak, 2019–2021**  
**Number of Villages<sup>1</sup>/Kelurahan Having Educational Facilities by Subdistrict and Educational Level in Demak Regency, 2019–2021**

Kecamatan Subdistrict	SD Primary School		
	2019	2020	2021
(1)	(2)	(3)	(4)
Mranggen	19	19	19
Karangawen	12	12	12
Guntur	20	20	20
Sayung	20	20	20
Karangtengah	17	17	17
Bonang	21	21	21
Demak	19	19	19
Wonosalam	21	21	21
Dempet	16	16	16
Kebonagung	14	14	14
Gajah	18	18	18
Karanganyar	17	17	17
Mijen	15	15	15
Wedung	20	20	20
<b>Demak</b>	<b>249</b>	<b>249</b>	<b>249</b>

Lanjutan Tabel/Continued Table 4.1.10

Kecamatan Subdistrict	SMP Junior High School		
	2019	2020	2021
(1)	(5)	(6)	(7)
Mranggen	16	17	16
Karangawen	8	8	8
Guntur	13	14	14
Sayung	14	14	13
Karantengah	8	8	8
Bonang	16	15	11
Demak	9	9	9
Wonosalam	11	11	10
Dempet	7	7	7
Kebonagung	8	8	7
Gajah	9	9	9
Karanganyar	9	9	9
Mijen	8	8	8
Wedung	13	13	13
<b>Demak</b>	<b>149</b>	<b>150</b>	<b>142</b>

Lanjutan Tabel/*Continued Table* 4.1.10

Kecamatan <i>Subdistrict</i>	SMA <i>Senior High School</i>		
	2019	2020	2021
(1)	(8)	(9)	(10)
Mranggen	13	13	11
Karangawen	7	7	6
Guntur	8	8	8
Sayung	9	7	7
Karantengah	4	4	4
Bonang	6	6	5
Demak	5	5	5
Wonosalam	7	6	6
Dempet	3	3	3
Kebonagung	2	2	2
Gajah	4	4	4
Karanganyar	5	5	5
Mijen	4	4	4
Wedung	9	9	9
<b>Demak</b>	<b>86</b>	<b>83</b>	<b>79</b>

Lanjutan Tabel/Continued Table 4.1.10

Kecamatan Subdistrict	SMK Vocational School		
	2019	2020	2021
(1)	(11)	(12)	(13)
Mranggen	8	8	9
Karangawen	4	4	4
Guntur	3	3	3
Sayung	3	4	4
Karantengah	3	3	3
Bonang	3	3	2
Demak	5	5	5
Wonosalam	5	5	4
Dempet	0	0	0
Kebonagung	2	2	2
Gajah	3	3	3
Karanganyar	2	2	2
Mijen	3	3	3
Wedung	2	2	2
<b>Demak</b>	<b>46</b>	<b>47</b>	<b>46</b>

Lanjutan Tabel/*Continued Table* 4.1.10

Kecamatan <i>Subdistrict</i>	Perguruan Tinggi <i>University</i>		
	2019	2020	2021
(1)	(14)	(15)	(16)
Mranggen	0	0	0
Karangawen	0	0	0
Guntur	0	0	0
Sayung	0	0	0
Karangtengah	0	0	0
Bonang	0	0	0
Demak	1	1	1
Wonosalam	1	1	1
Dempet	0	0	0
Kebonagung	0	0	0
Gajah	0	0	0
Karanganyar	0	0	0
Mijen	0	0	0
Wedung	0	0	0
<b>Demak</b>	<b>2</b>	<b>2</b>	<b>2</b>

Catatan/*Note*: <sup>1</sup> Desa pada tabel ini termasuk Unit Permukiman Transmigrasi (UPT) yang masih dibina oleh kementerian terkait dan nagari di Provinsi Sumatera Barat/*Villages in this table include Transmigration Settlement Unit which is still fostered by the relevant ministries and the nagari in the Province of Sumatera Barat*

Sumber/*Source*: BPS, Pendataan Potensi Desa (Podes)/*BPSOStatistics Indonesia, Village Potential Data Collection*

**Tabel 4.1.11** Angka Partisipasi Murni (APM) dan Angka Partisipasi Kasar (APK) Menurut Jenjang Pendidikan di Kabupaten Demak, 2020 dan 2021  
**Net Participation Rates and Gross Participation Rates by Educational Level in Demak Regency, 2020 and 2021**

Jenjang Pendidikan Educational Level	Angka Partisipasi Murni (APM) Net Participation Rates		Angka Partisipasi Kasar (APK) Gross Participation Rates	
	2020	2021	2020	2021
(1)	(2)	(3)	(4)	(5)
SD/MI/Sederajat Primary School	97,92	98,08	108,84	107,05
SMP/MTs/ Sederajat Lower Secondary School	80,08	80,62	98,67	100,36
SMA/SMK/MA/Sederajat Upper Secondary School	59,59	59,10	102,70	100,07

Catatan/Note: ...

Sumber/Source: BPS, Survei Sosial Ekonomi Nasional (Susenas)/BPSO Statistics Indonesia, National Socioeconomic Survey

**Tabel**  
**Table** 4.1.12

**Persentase Penduduk Berumur 15 Tahun ke Atas yang Melek Huruf Menurut Kelompok Umur di Kabupaten Demak, 2020 dan 2021**  
**Percentage of Literate People Aged 15 Years and Over by Age Group in Demak Regency, 2020 and 2021**

Kelompok Umur Age Group	2020	2021
(1)	(2)	(3)
15–19	100,00	100
20–24	100,00	100
25–29	100,00	100
30–34	99,38	100
35–39	99,47	100
40–44	99,03	99,57
45–49	98,86	99,17
50+	87,35	86,93
<b>Jumlah/Total</b>		
<b>15–24</b>	<b>100,00</b>	<b>100,00</b>
<b>15–44</b>	<b>99,69</b>	<b>99,94</b>
<b>15+</b>	<b>96,12</b>	<b>96,25</b>
<b>45+</b>	<b>90,05</b>	<b>89,88</b>

Catatan/Note: ...

Sumber/Source: BPS, Survei Sosial Ekonomi Nasional (Susenas)/BPSOStatistics Indonesia, National Socioeconomic Survey

## 4.2 KESEHATAN HEALTH

**Tabel 4.2.1** Jumlah Desa<sup>1</sup>/Kelurahan Yang Memiliki Sarana Kesehatan Menurut Kecamatan di Kabupaten Demak, 2019–2021  
*Number of Villages<sup>1</sup>/Kelurahan Having Health Facilities by Subdistrict in Demak Regency, 2019–2021*

Kecamatan Subdistrict	Rumah Sakit Hospital		
	2019	2020	2021
(1)	(2)	(3)	(4)
Mranggen	1	1	1
Karangawen	0	1	1
Guntur	0	0	0
Sayung	0	0	0
Karangtengah	0	0	0
Bonang	0	0	0
Demak	1	1	2
Wonosalam	1	1	1
Dempet	0	0	0
Kebonagung	0	0	0
Gajah	0	0	0
Karanganyar	0	0	0
Mijen	0	0	0
Wedung	0	0	0
<b>Demak</b>	<b>3</b>	<b>4</b>	<b>5</b>

Lanjutan Tabel/*Continued Table* 4.2.1

Kecamatan <i>Subdistrict</i>	Rumah Sakit Bersalin <i>Maternity Hospital</i>		
	2019	2020	2021
(1)	(5)	(6)	(7)
Mranggen	1	0	0
Karangawen	0	0	0
Guntur	0	0	0
Sayung	0	0	0
Karagtengah	0	0	0
Bonang	0	0	0
Demak	0	0	0
Wonosalam	0	0	0
Dempet	0	0	0
Kebonagung	0	0	0
Gajah	0	0	0
Karanganyar	0	0	0
Mijen	0	0	0
Wedung	0	0	0
<b>Demak</b>	<b>1</b>	<b>0</b>	<b>0</b>

Lanjutan Tabel/Continued Table 4.2.1

Kecamatan Subdistrict  (1)	Poliklinik Polyclinic		
	2019 (8)	2020 (9)	2021 (10)
Mranggen	10	11	8
Karangawen	5	6	7
Guntur	1	4	5
Sayung	3	2	4
Karangtengah	3	5	4
Bonang	1	2	1
Demak	6	7	5
Wonosalam	0	2	0
Dempet	7	3	2
Kebonagung	3	3	2
Gajah	0	0	0
Karanganyar	5	2	2
Mijen	3	3	2
Wedung	2	3	1
<b>Demak</b>	<b>49</b>	<b>53</b>	<b>43</b>

Lanjutan Tabel/*Continued Table* 4.2.1

Kecamatan Subdistrict	Puskesmas Public Health Center		
	2019	2020	2021
(1)	(11)	(12)	(13)
Mranggen	3	3	3
Karangawen	2	2	2
Guntur	2	2	2
Sayung	2	2	2
Karagtengah	1	1	1
Bonang	2	2	1
Demak	3	3	3
Wonosalam	2	2	2
Dempet	1	1	1
Kebonagung	1	1	1
Gajah	2	2	2
Karanganyar	2	2	2
Mijen	2	2	2
Wedung	2	2	2
<b>Demak</b>	<b>27</b>	<b>27</b>	<b>26</b>

Lanjutan Tabel/Continued Table 4.2.1

Kecamatan Subdistrict	Puskesmas Pembantu Subsidiary of Public Health Center		
	2019	2020	2021
(1)	(14)	(15)	(16)
Mranggen	4	4	4
Karangawen	2	2	2
Guntur	5	5	5
Sayung	5	4	4
Karangtengah	4	4	4
Bonang	4	4	4
Demak	8	5	5
Wonosalam	3	3	3
Dempet	3	3	3
Kebonagung	5	3	0
Gajah	2	2	2
Karanganyar	4	4	4
Mijen	2	2	2
Wedung	6	5	5
<b>Demak</b>	<b>57</b>	<b>50</b>	<b>47</b>

Lanjutan Tabel/Continued Table 4.2.1

Kecamatan Subdistrict	Apotek Pharmacy		
	2019	2020	2021
(1)	(17)	(18)	(19)
Mranggen	8	8	7
Karangawen	5	5	5
Guntur	3	3	4
Sayung	5	6	7
Karangtengah	3	4	4
Bonang	2	2	2
Demak	7	7	7
Wonosalam	6	7	5
Dempet	1	1	3
Kebonagung	2	2	2
Gajah	3	3	3
Karanganyar	2	2	2
Mijen	3	3	3
Wedung	3	3	4
<b>Demak</b>	<b>53</b>	<b>56</b>	<b>58</b>

Catatan/Note: <sup>1</sup> Desa pada tabel ini termasuk Unit Permukiman Transmigrasi (UPT) yang masih dibina oleh kementerian terkait dan nagari di Provinsi Sumatera Barat/Villages in this table include Transmigration Settlement Unit which is still fostered by the relevant ministries and the nagari in the Province of Sumatera Barat

Sumber/Source: BPS, Pendataan Potensi Desa (Podes)/BPSOStatistics Indonesia, Village Potential Data Collecting

**Tabel 4.2.2** Jumlah Tenaga Kesehatan Menurut Kecamatan di Kabupaten Demak, 2021  
**Table** *Number of Health Human Resources by Subdistrict in Demak Regency, 2021*

Kecamatan Subdistrict	Dokter <sup>1</sup> Doctor <sup>1</sup>	Dokter Gigi <sup>2</sup> Dentist <sup>2</sup>	Perawat Nurse	Bidan Midwife	Tenaga kefarmasian Pharmacist
(1)	(2)	(3)	(4)	(5)	(6)
Mranggen	35	5	116	83	22
Karangawen	30	3	152	62	24
Guntur	23	5	30	53	14
Sayung	23	5	28	49	13
Karangtengah	24	4	18	42	11
Bonang	25	3	32	59	12
Demak	42	5	340	117	34
Wonosalam	30	4	119	48	22
Dempet	25	3	25	40	11
Kebonagung	22	4	30	30	11
Gajah	23	4	32	50	22
Karanganyar	25	4	45	56	10
Mijen	22	4	27	42	15
Wedung	23	4	35	50	11
<b>Demak</b>	<b>372</b>	<b>57</b>	<b>1029</b>	<b>781</b>	<b>232</b>

Lanjutan Tabel/*Continued Table* 4.2.2

Kecamatan <i>Subdistrict</i>	Tenaga Kesehatan Masyarakat <i>Public Health worker</i>	Tenaga Kesehatan Lingkungan <i>Enviromental Health Worker</i>	Tenaga Gizi <i>Nutritionist</i>	Ahli Teknologi Laboratorium Medik <i>Medical Laboratory Technician</i>	Dokter Spesialis <i>Doctor Specialist</i>
(1)	(7)	(8)	(9)	(10)	(11)
Mranggen	2	4	4	12	30
Karangawen	3	0	5	9	26
Guntur	2	1	3	10	2
Sayung	3	2	2	12	0
Karangtengah	1	1	3	10	0
Bonang	2	2	2	8	0
Demak	4	7	18	8	40
Wonosalam	4	4	5	9	0
Dempet	1	0	2	8	0
Kebonagung	1	0	2	9	0
Gajah	2	2	3	10	0
Karanganyar	2	0	2	8	5
Mijen	2	1	3	8	0
Wedung	2	1	2	7	0
<b>Demak</b>	<b>31</b>	<b>25</b>	<b>56</b>	<b>128</b>	<b>103</b>

Catatan/Note: <sup>1</sup>Dokter dalam tabel ini termasuk dokter spesialis (selain spesialis gigi) dan dokter umum/*Doctor in this table include medical specialist (exclude dentist specialist) and general practitioner*

<sup>2</sup>Dokter gigi dalam tabel ini termasuk dokter spesialis gigi dan dokter gigi/*Doctor in this table include dentist dan dentist specialist*

Sumber/Source: Dinas Kesehatan Kabupaten Demak/ *Public Health Service of Demak Regency*

**Tabel 4.2.3** Jumlah Rumah Sakit Umum, Rumah Sakit Khusus, Puskesmas, Klinik Pratama, dan Posyandu Menurut Kecamatan di Kabupaten Demak, 2020 dan 2021  
**Number of General Hospital, Specialized Hospital, Public Health Center, Primary Clinic, and Integrated Health Post by Subdistrict in Demak Regency, 2020 and 2021**

Kecamatan Subdistrict	Rumah Sakit Umum General Hospital		Rumah Sakit Khusus Specialized Hospital	
	2020	2021	2020	2021
(1)	(3)	(4)	(4)	(5)
Mranggen	1	1	0	0
Karangawen	1	1	0	0
Guntur	0	0	0	0
Sayung	0	0	0	0
Karangtengah	0	0	0	0
Bonang	0	0	0	0
Demak	2	2	0	0
Wonosalam	0	1	0	0
Dempet	0	0	0	0
Kebonagung	0	0	0	0
Gajah	0	0	0	0
Karanganyar	0	0	0	0
Mijen	0	0	0	0
Wedung	0	0	0	0
<b>Demak</b>	<b>4</b>	<b>5</b>	<b>0</b>	<b>0</b>

Lanjutan Tabel/Continued Table 4.2.3

Kecamatan Subdistrict	Puskesmas <sup>1</sup> Rawat Inap Public Health Center <sup>1</sup> with Inpatient Care		Puskesmas <sup>1</sup> Non Rawat Inap Public Health Center <sup>1</sup> without Inpatient Care	
	2020	2021	2020	2021
(1)	(6)	(7)	(8)	(9)
Mranggen	1	1	2	2
Karangawen	2	2	0	0
Guntur	2	2	0	0
Sayung	0	0	2	2
Karantengah	0	0	1	1
Bonang	1	1	1	1
Demak	0	0	3	3
Wonosalam	1	1	1	1
Dempet	1	1	0	0
Kebonagung	1	1	0	0
Gajah	1	1	1	1
Karanganyar	1	1	1	1
Mijen	2	2	0	0
Wedung	2	2	0	0
<b>Demak</b>	<b>15</b>	<b>15</b>	<b>12</b>	<b>12</b>

Lanjutan Tabel/Continued Table 4.2.3

Kecamatan Subdistrict	Klinik Pratama Primary Clinic		Posyandu Integrated Health Post	
	2020	2021	2020	2021
(1)	(10)	(11)	(12)	(13)
Mranggen	13	13	177	178
Karangawen	5	5	81	81
Guntur	3	3	94	96
Sayung	2	2	101	100
Karangtengah	3	3	72	74
Bonang	2	3	105	109
Demak	7	7	109	109
Wonosalam	1	1	110	110
Dempet	2	2	78	78
Kebonagung	0	0	69	69
Gajah	0	0	85	85
Karanganyar	1	1	60	60
Mijen	1	1	62	62
Wedung	1	1	78	79
<b>Demak</b>	<b>41</b>	<b>42</b>	<b>1281</b>	<b>1290</b>

Catatan/Note: <sup>1</sup> Puskesmas yang teregistrasi/Registered Public Health Center

Sumber/Source: Dinas Kesehatan Kabupaten Demak/ Public Health Service of Demak Regency

Tabel 4.2.4  
Table

**Jumlah Penderita Penyakit Kusta Yang Aktif Berobat di Kabupaten Demak Tahun 2021**  
**Number of Leprosy Patients Who Are Actively Seeking Treatment in Demak Regency in 2021**

Kecamatan Subdistrict	Penderita Menurut Jenisnya		Jumlah
	Pausi Basiler (PB)/ Kusta kering	Multi Basiler (MB)/ Kusta Basah	
(1)	(2)	(3)	(4)
Mranggen	0	2	2
Karangawen	0	2	2
Guntur	0	0	0
Sayung	0	5	5
Karagtengah	0	3	3
Bonang	0	6	6
Demak	0	4	4
Wonosalam	0	1	1
Dempet	0	0	0
Kebonagung	0	0	0
Gajah	0	3	3
Karanganyar	0	2	2
Mijen	0	4	4
Wedung	0	3	3
<b>Demak</b>	<b>0</b>	<b>35</b>	<b>35</b>

Catatan/Note:

Sumber/Source: Dinas Kesehatan Kabupaten Demak/ Public Health Service of Demak Regency

**Tabel 4.2.5** Banyaknya Penderita dan Kematian Karena Penyakit Demam Berdarah Dengue (DBD) di Kabupaten Demak Tahun 2021  
**Number of Sufferers and Deaths Due to Dengue Hemorrhagic Fever (DHF) in Demak Regency in 2021**

Kecamatan Subdistrict	Penderita Demam Berdarah Dengue (DBD)	
	Positif	Mati
	(1)	(3)
Mranggen	14	0
Karangawen	4	0
Guntur	7	0
Sayung	2	0
Karangtengah	2	0
Bonang	3	0
Demak	13	0
Wonosalam	1	0
Dempet	3	0
Kebonagung	0	0
Gajah	3	0
Karanganyar	2	0
Mijen	5	0
Wedung	8	0
<b>Demak</b>	<b>67</b>	<b>0</b>

Catatan/Note:

Sumber/Source: Dinas Kesehatan Kabupaten Demak/ Public Health Service of Demak Regency

Tabel 4.2.6  
Table

**Banyaknya Penduduk Yang divaksinasi Covid 19 per Kecamatan di Kabupaten Demak Tahun 2021**  
**Number of Residents vaccinated against Covid 19 per District in Demak Regency in 2021**

Kecamatan Subdistrict	Vaksinasi			Total Suntikan
	Dosis I	Dosis II	Dosis III	
(1)	(2)	(3)	(4)	
Mranggen	81 217	67 227	1 393	149 837
Karangawen	45 893	40 135	693	86 721
Guntur	45 723	34 853	750	81 326
Sayung	43 133	34 664	788	78 585
Karantengah	23 705	19 183	487	43 375
Bonang	53 555	40 156	937	94 648
Demak	54 567	47 387	1 179	103 133
Wonosalam	44 828	34 677	794	80 299
Dempet	35 310	30 688	570	66 568
Kebonagung	23 633	18 259	354	42 246
Gajah	33 639	29 560	893	64 092
Karanganyar	43 665	37 060	860	81 585
Mijen	34 551	26 478	542	61 571
Wedung	41 420	30 269	336	72 025
<b>Demak</b>	<b>604 839</b>	<b>490 596</b>	<b>10 576</b>	

Catatan/Note:

Sumber/Source: Dinas Kesehatan Kabupaten Demak/ Public Health Service of Demak Regency

### 4.3 AGAMA DAN SOSIAL LAINNYA RELIGION AND OTHER SOCIAL AFFAIRS

**Tabel** 4.3.1 **Jumlah Penduduk Menurut Kecamatan, Jenis Kelamin dan Agama yang Dianut di Kabupaten Demak, 2021**  
**Table** 4.3.1 **Population by Subdistrict, Sex, Religion in Demak Regency, 2021**

Kecamatan Subdistrict	Islam	Protestan/ Protestant	Katolik /Catholic	Hindu
(1)	(2)	(3)	(4)	(5)
Mranggen	160 758	2 912	1 480	16
Karangawen	94 730	924	39	4
Guntur	86 769	377	15	0
Sayung	105 642	400	362	8
Karantengah	69 896	55	20	0
Bonang	84 891	116	26	5
Demak	59 980	44	5	2
Wonosalam	52 070	74	2	0
Dempet	77 365	88	11	0
Kebonagung	59 124	95	6	0
Gajah	110 448	1 457	232	14
Karanganyar	107 672	10	0	0
Mijen	84 117	18	0	0
Wedung	42 118	113	25	0
<b>Demak</b>	<b>1195 580</b>	<b>6 683</b>	<b>2 223</b>	<b>49</b>

Lanjutan Tabel/*Continued Table* 4.3.1

Kecamatan <i>Subdistrict</i>	Budha/ <i>Buddha</i>	Konghuchu	Aliran Kepercayaan	Jumlah
(1)	(6)	(7)	(8)	(9)
Mranggen	87	1	6	165 260
Karangawen	10	0	1	95 708
Guntur	0	0	0	87 161
Sayung	3	0	3	106 418
Karangtengah	0	0	3	69 974
Bonang	4	0	3	85 045
Demak	0	0	0	60 031
Wonosalam	1	0	0	52 147
Dempet	0	0	0	77 464
Kebonagung	1	0	0	59 226
Gajah	22	0	0	112 173
Karanganyar	2	0	0	107 684
Mijen	0	0	0	84 135
Wedung	0	0	0	42 256
<b>Demak</b>	<b>130</b>	<b>1</b>	<b>16</b>	<b>1 204 682</b>

Catatan/*Note*:

Sumber/*Source*: Dinas Kependudukan dan Pencatatan Sipil Kabupaten Demak/*Demak Regency Population and Civil Registration Office*

**Tabel 4.3.2** Jumlah Tempat Peribadatan Menurut Kecamatan di Kabupaten Demak, 2021  
**Table 4.3.2** Number of Places of Worship by Subdistrict in Demak Regency, 2021

Kecamatan Subdistrict	Masjid Mosque	Mushola Pray Room	Gereja Protestan Protestant Church	Gereja Katholik Catholic Church	Pura Temple	Vihara
(1)	(2)	(3)	(4)	(5)	(6)	(7)
Mranggen	106	704	3	0	0	0
Karangawen	63	500	10	1	0	0
Guntur	67	570	3	1	0	0
Sayung	77	394	0	0	0	0
Karantengah	47	281	1	0	0	0
Bonang	69	378	0	0	0	0
Demak	51	421	7	2	0	0
Wonosalam	57	475	0	0	0	0
Dempet	44	315	1	0	0	0
Kebonagung	36	222	2	0	0	0
Gajah	35	284	1	0	0	0
Karanganyar	42	273	0	0	0	0
Mijen	30	194	0	0	0	0
Wedung	40	195	0	0	0	0
<b>Demak</b>	<b>764</b>	<b>5 206</b>	<b>28</b>	<b>4</b>	<b>0</b>	<b>0</b>

Catatan/Note: ...

Sumber/Source: BPS, Pendataan Potensi Desa (Podes)/BPSOStatistics Indonesia, Village Potential Data Collecting

**Tabel**  
**Table** 4.3.3

**Jumlah Desa<sup>1</sup>/Kelurahan yang Mengalami Bencana Alam<sup>2</sup>  
Menurut Kecamatan di Kabupaten Demak, 2019–2021**  
*Number of Villages<sup>1</sup>/Kelurahan that Had Natural Disaster<sup>2</sup>  
by Subdistrict in Demak Regency, 2019–2021*

Kecamatan Subdistrict	Banjir/Flood		
	2019	2020	2021
(1)	(2)	(3)	(4)
Mranggen	7	3	6
Karangawen	5	4	6
Guntur	7	2	6
Sayung	9	7	9
Karantengah	–	–	2
Bonang	1	1	3
Demak	–	–	–
Wonosalam	–	2	–
Dempet	–	–	3
Kebonagung	–	1	–
Gajah	–	–	1
Karanganyar	–	–	–
Mijen	–	–	–
Wedung	–	–	–
<b>Demak</b>	<b>29</b>	<b>20</b>	<b>36</b>

Lanjutan Tabel/*Continued Table* 4.3.3

Kecamatan <i>Subdistrict</i>	Gempa Bumi/ <i>Earthquake</i>		
	2019	2020	2021
(1)	(5)	(6)	(7)
Mranggen	–	–	–
Karangawen	–	–	–
Guntur	–	–	–
Sayung	–	–	–
Karantengah	–	–	–
Bonang	–	–	–
Demak	–	–	–
Wonosalam	–	–	–
Dempet	–	–	–
Kebonagung	–	–	–
Gajah	–	–	–
Karanganyar	–	–	–
Mijen	–	–	–
Wedung	–	–	–
<b>Demak</b>	–	–	–

Lanjutan Tabel/*Continued Table* 4.3.3

Kecamatan <i>Subdistrict</i>	Tanah Longsor/ <i>Landslide</i>		
	2019	2020	2021
(1)	(8)	(9)	(10)
Mranggen	–	–	1
Karangawen	–	–	–
Guntur	–	–	–
Sayung	–	–	–
Karantengah	–	–	–
Bonang	–	–	–
Demak	–	–	–
Wonosalam	–	–	–
Dempet	–	–	–
Kebonagung	–	–	–
Gajah	–	–	–
Karanganyar	–	–	–
Mijen	–	–	–
Wedung	–	–	–
<b>Demak</b>	<b>–</b>	<b>–</b>	<b>1</b>

Catatan/*Note*: <sup>1</sup> Desa pada tabel ini termasuk Unit Permukiman Transmigrasi (UPT) yang masih dibina oleh kementerian terkait dan nagari di Provinsi Sumatera Barat/*Villages in this table are included in Transmigration Settlement Unit which is still fostered by the relevant ministries and the nagari in the Province of Sumatera Barat*

Sumber/*Source*: <sup>2</sup> Kejadian dalam setahun sebelum tahun pencacahan/*Occured during the last one year before the enumeration years*  
BPS, Pendataan Potensi Desa (Podes)/*BPSOStatistics Indonesia, Village Potential Data Collecting*

#### 4.4 KEMISKINAN POVERTY

**Tabel 4.4.1** Garis Kemiskinan, Jumlah, dan Persentase Penduduk Miskin di Kabupaten Demak, 2013–2020  
*Poverty Line, Number, and Percentage of Poor People in Demak Regency, 2014–2021*

Tahun <i>Year</i>	Garis Kemiskinan (rupiah/kapita/bulan) <i>Poverty Line</i> (rupiah/capita/month)	Jumlah Penduduk Miskin (ribu) <i>Number of Poor People</i> (thousand)	Persentase Penduduk Miskin <i>Percentage of Poor</i> <i>People</i>
(1)	(2)	(3)	(4)
2014	315 570	162,00	14,60
2015	328 529	160,90	14,44
2016	356 919	158,80	14,10
2017	371 525	152,60	13,41
2018	402 211	144,10	12,54
2019	411 202	137,60	11,86
2020	432 533	146,87	12,54
2021	445 176	151,74	12,92

Catatan/Note: ...

Sumber/Source: BPS, Survei Sosial Ekonomi Nasional Maret/BPSOStatistics Indonesia, March National Socioeconomic Survey

**Tabel**  
**Table** 4.4.2

**Indeks Kedalaman Kemiskinan dan Indeks Keparahan Kemiskinan di Kabupaten Demak, 2013–2020**  
***Poverty Gap Index and Poverty Severity Index in Demak Regency, 2014–2021***

<b>Tahun</b> <b>Year</b>	<b>Indeks Kedalaman Kemiskinan</b> <b><i>Poverty Gap Index</i></b>	<b>Indeks Keparahan Kemiskinan</b> <b><i>Poverty Severity Index</i></b>
(1)	(2)	(3)
2014	1,90	0,40
2015	2,32	0,60
2016	2,20	0,56
2017	2,20	0,59
2018	2,09	0,55
2019	1,61	0,34
2020	1,97	0,50
2021	2,32	0,62

Catatan/Note: ...

Sumber/Source: BPS, Survei Sosial Ekonomi Nasional Maret/BPSOStatistics Indonesia, March National Socioeconomic Survey

# BAB V

## PERTANIAN, KEHUTANAN, PETERNAKAN, DAN PERIKANAN

*AGRICULTURE, FORESTRY, LIVESTOCK, AND FISHERY*

### PRODUKSI TANAMAN PANGAN



**PADI**

**677 010**




**JAGUNG**

**131 472**



**KETELA POHON**

**1 177**



**KETELA RAMBAT**

**2 817**



**KACANG TANAH**

**111**



**KACANG HIJAU**

**26 000**



**KEDELAI**

**11**



**SORGUM**

**739**



**BADAN PUSAT STATISTIK  
KABUPATEN DEMAK**

**PENJELASAN TEKNIS**

1. Tanaman sayuran semusim adalah tanaman sumber vitamin, garam mineral dan lain-lain yang dikonsumsi dari bagian tanaman yang berupa daun, bunga, buah, dan umbinya, yang berumur kurang dari satu tahun.
2. Tanaman buah-buahan semusim adalah tanaman sumber vitamin, garam mineral, dan lain-lain yang dikonsumsi dari bagian tanaman yang berupa buah, berumur kurang dari satu tahun, tidak berbentuk pohon/rumpun tetapi menjalar dan berbatang lunak.
3. Tanaman buah-buahan tahunan adalah tanaman sumber vitamin, garam mineral, dan lain-lain yang dikonsumsi dari bagian tanaman yang berupa buah dan merupakan tanaman tahunan.
4. Tanaman sayuran tahunan adalah tanaman sumber vitamin, garam mineral, dan lain-lain yang dikonsumsi dari bagian tanaman yang berupa daun dan atau buah yang berumur lebih dari satu tahun.
5. Tanaman biofarmaka adalah tanaman yang bermanfaat untuk obat-obatan, kosmetik, dan kesehatan yang dikonsumsi atau digunakan dari bagian-bagian tanaman seperti daun, batang, buah, umbi (rimpang) ataupun akar.
6. Tanaman hias adalah tanaman yang mempunyai nilai keindahan

**TECHNICAL NOTES**

1. *Seasonal vegetable plants are plants which are the sources of vitamin, mineral salt, etc, consumed from the part of the plant in the form of leaf, flower, fruit, and root with the age of less than one year.*
2. *Seasonal fruit plants are plants which are the sources of vitamin, mineral salt, etc, consumed from the part of the plant in the form of fruits. These plants are creeps with the age of less than one year.*
3. *Annual fruit plants are plants which are the sources of vitamin, contained mineral salt, etc, consumed from the part of plant in the form of fruit and more than one year of age.*
4. *Annual vegetable plants are plants which are the sources of vitamin, contained mineral salt, etc, consumed from the part of the plant in the form of vegetable and more than one year of age.*
5. *Medicinal plants are plants which are useful for medicine. It is consumed from part of the plant such as leaf, flower, fruit, tuber, and root.*
6. *Ornamental plants are plants which have a beauty value,*

- baik bentuk, warna daun, tajuk maupun bunganya, sering digunakan untuk penghias pekarangan dan lain sebagainya.
7. Luas panen tanaman hortikultura adalah luas tanaman sayuran, buah-buahan, biofarmaka, dan tanaman hias yang diambil hasilnya/dipanen pada periode pelaporan.
8. Luas panen untuk tanaman sayuran adalah luas tanaman yang dipanen sekaligus/habis/dibongkar dan luas tanaman yang dipanen berkali-kali (lebih dari satu kali)/belum habis.
9. Tanaman yang dipanen sekaligus/habis/dibongkar adalah tanaman yang sehabis panen langsung dibongkar/dicabut, terdiri dari bawang merah, bawang putih, bawang daun, kentang, kol/kubis, kembang kol, petsai/sawi, wortel, lobak, dan kacang merah.
10. Tanaman yang dipanen berkali-kali (lebih dari satu kali)/belum habis adalah tanaman yang pemanenannya lebih dari satu kali dan biasanya dibongkar apabila panen terakhir sudah tidak memadai lagi, terdiri dari: kacang panjang, cabe besar, cabe rawit, jamur, tomat, terung, buncis, ketimun, labu siam, kangkung, bayam, melon, semangka, dan blewah.
11. Produksi hortikultura adalah hasil menurut bentuk produk dari setiap tanaman sayuran, buah-buahan, biofarmaka dan tanaman
- either in shape, colour of leaf or crown of flower, and they are often used as a yard decorator.*
7. *Harvested area of horticulture is area which vegetable, fruit, medicinal and ornamental plant of crop harvested during the period of report.*
8. *Harvested area of vegetables is area of entirely plant harvested/demolished and plant harvested several times/undemolished.*
9. *Entirely plants harvested/demolished are plants usually harvested once and demolished to be substituted by other plants, consisting of: shallots, garlic, leeks, potato, cabbage, cauli flower, mustard green, carrots, chinese radish, and red kidney beans.*
10. *Plants harvested several times/undemolished are plants usually harvested more than once and demolished in the case that the last harvest was economically not profitable. They consist of : yard long beans, chili, small chili, mushroom, tomatoes, egg plant, frech beans, cucumber, pumpkin/chajota, swamp cabbage, spinach, melon, watermelon, and blewah .*
11. *Horticulture production is the standard production quantity form of vegetable, fruit, medicinal and ornamental plant based*

luas yang dipanen/tanaman yang menghasilkan pada bulan/triwulan laporan.

*on harvested area/the number of production plants reported monthly/quarterly.*

<https://demakkab.bps.go.id>

**ULASAN**

**DESCRIPTION**

5.1 Hortikultura

Pada tahun 2021 luas tanaman sayur-sayuran terluas adalah tanaman bawang merah yaitu seluas 7.299 ha, dengan jumlah produksi sebesar 586.689 kuintal.

Produksi buah-buahan terbanyak di Kabupaten Demak adalah pisang, mangga dan jambu air, yaitu 883.376 kuintal, 248.504 kuintal dan 164.928 kuintal.

5.2 Perkebunan

Jenis tanaman perkebunan rakyat yang mempunyai luas tanam terluas adalah tembakau yaitu 2.027 ha, dengan jumlah produksi sebesar 2.047,15 ton.

5.3 Peternakan

Jumlah populasi ternak yang mendominasi adalah ternak domba (67.947 ekor), kambing (57.234 ekor) dan sapi (6.629 ekor).

5.4 Tanaman Pangan

Produksi tanaman pangan pada tahun 2021 dirinci sebagai berikut, padi (677.010 ton), jagung (131.472 ton), kacang hijau (26.000 ton).

5.5 Perikanan

Produksi perikanan tangkap terbanyak adalah Kembung (1.913.687 ton) dan teri (1.861.864 ton).

*5.1 Horticulture*

*In 2021, the largest area of vegetable crops is shallots, with an area of 7.299 ha, with a total production of 586.689 quintals.*

*The highest production of fruits in Demak Regency are banana, mango, and water apple which is 883.376 quintals, 248.504 quintals and 164.928 quintals.*

*5.2 Estate Crops*

*The types of smallholder plantations that have the widest planting area is tobacco, which is 2.027 ha, with a total production of 2.047,15 ton.*

*5.3 Livestock*

*The number of livestock population that dominates is sheep (67,947 heads), goats (57,234 heads) and cows (6,629 heads).*

*5.4 Farm Food Crops*

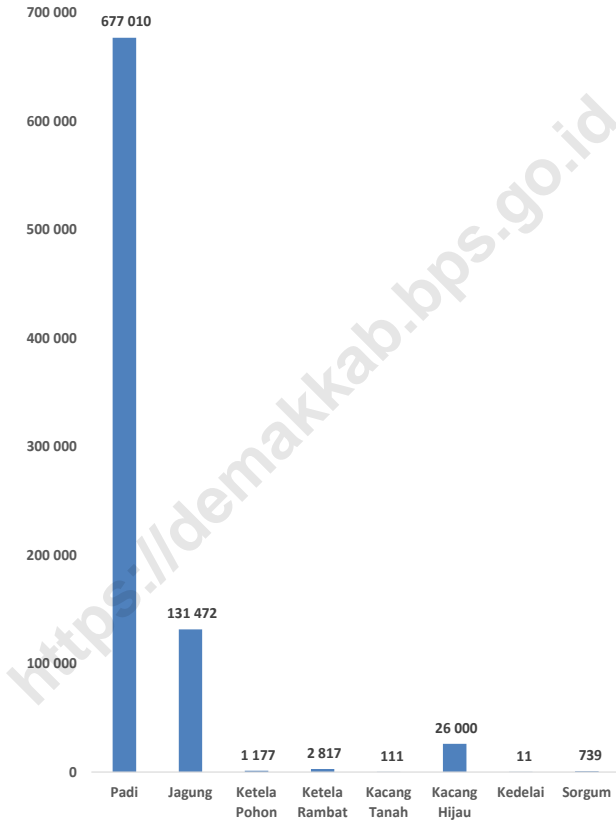
*Production of food crops in 2021 is detailed as follows, rice (677,010 tons), corn (131,472 tons), green beans (26,000 tons).*

*5.5 Fishery*

*The highest production of capture fisheries was bloated (1,913,687 tons) and anchovies (1,861,864 tons).*

**Gambar**  
**Figures** 5.1

**Produksi Tanaman Pangan (Ton) di Kabupaten Demak, 2021**  
*Production of Food Crops (Tons) in Demak Regency, 2021*



Sumber/Source: Dinas Pertanian Kabupaten Demak/Agriculture Service of Demak Regency

**5.1 HORTIKULTURA  
HORTICULTURE**

**Tabel 5.1.1 Luas Panen Tanaman Sayuran Menurut Kecamatan dan Jenis Tanaman di Kabupaten Demak (ha), 2020 dan 2021**  
**Table 5.1.1 Harvested Area of Vegetables by Subdistrict and Kind of Plant in Demak Regency (ha), 2020 and 2021**

Kecamatan Subdistrict	Bawang Merah Shallot		Cabai Besar Chili/Big Chili	
	2020	2021	2020	2021
(1)	(2)	(3)	(4)	(5)
Mranggen	-	-	2	-
Karangawen	4	-	-	-
Guntur	25	65	22	39
Sayung	-	-	-	-
Karang Tengah	7	1	-	-
Bonang	28	22	5	-
Demak	691	311	13	23
Wonosalam	70	69	2	1
Dempet	1 189	918	340	296
Kebonagung	99	122	26	13
Gajah	623	550	5	15
Karanganyar	1 997	1 380	75	15
Mijen	4 646	3 489	264	207
Wedung	879	372	27	5
<b>Demak</b>	<b>10 258</b>	<b>7 299</b>	<b>781</b>	<b>614</b>

Lanjutan Tabel/Continued Table 5.1.1

Kecamatan Subdistrict	Cabai Rawit Chili/Cayenne Pepper		Kentang Potato	
	2020	2021	2020	2021
(1)	(6)	(7)	(8)	(9)
Mranggen	1	1	-	-
Karangawen	-	-	-	-
Guntur	27	35	-	-
Sayung	-	-	-	-
Karang Tengah	-	-	-	-
Bonang	2	-	-	-
Demak	10	15	-	-
Wonosalam	-	-	-	-
Dempet	2	21	-	-
Kebonagung	4	3	-	-
Gajah	3	7	-	-
Karanganyar	-	1	-	-
Mijen	7	10	-	-
Wedung	-	3	-	-
<b>Demak</b>	<b>56</b>	<b>96</b>	<b>-</b>	<b>-</b>

Lanjutan Tabel/*Continued Table* 5.1.1

Kecamatan Subdistrict	Kubis Cabbage		Tomat Tomato	
	2020	2021	2020	2021
(1)	(10)	(11)	(12)	(13)
Mranggen	-	-	1	-
Karangawen	-	-	-	-
Guntur	-	-	6	14
Sayung	-	-	-	-
Karang Tengah	-	-	-	-
Bonang	-	-	-	-
Demak	-	-	-	-
Wonosalam	-	-	-	-
Dempet	-	-	2	14
Kebonagung	-	-	3	4
Gajah	-	-	-	7
Karanganyar	-	-	16	4
Mijen	-	-	9	9
Wedung	-	-	2	-
<b>Demak</b>	-	-	<b>39</b>	<b>52</b>

Lanjutan Tabel/*Continued Table* 5.1.1

Kecamatan <i>Subdistrict</i>	Bawang Putih <i>Garlic</i>		Bayam <i>Spinach</i>	
	2020	2021	2020	2021
(1)	(14)	(15)	(16)	(17)
Mranggen	-	-	118	119
Karangawen	-	-	240	240
Guntur	-	-	60	89
Sayung	-	-	71	77
Karang Tengah	-	-	-	-
Bonang	-	-	18	13
Demak	-	-	31	33
Wonosalam	-	-	-	-
Dempet	-	-	-	-
Kebonagung	-	-	-	-
Gajah	-	-	31	18
Karanganyar	-	-	-	-
Mijen	-	-	-	-
Wedung	-	-	-	-
<b>Demak</b>	-	-	<b>569</b>	<b>589</b>

Lanjutan Tabel/*Continued Table* 5.1.1

Kecamatan Subdistrict	Kangkung Water Spinach		Petsai/Sawi/ Chinese Cabbage	
	2020	2021	2020	2021
(1)	(14)	(15)	(16)	(17)
Mranggen	40	90	111	113
Karangawen	180	180	150	150
Guntur	26	58	36	74
Sayung	81	76	-	-
Karang Tengah	-	-	-	-
Bonang	15	12	21	20
Demak	21	5	18	21
Wonosalam	-	-	-	-
Dempet	17	25	11	28
Kebonagung	8	8	-	-
Gajah	17	18	-	22
Karanganyar	10	13	-	-
Mijen	82	134	-	-
Wedung	-	11	-	-
<b>Demak</b>	<b>497</b>	<b>630</b>	<b>347</b>	<b>428</b>

Catatan/*Note*: -

Sumber/*Source*: BPS, Statistik Pertanian Hortikultura SPH-SBS/BPS-Statistics Indonesia, *Agricultural Statistic for Horticulture SPH-SBS*

Tabel  
Table 5.1.2

**Produksi Tanaman Sayuran Menurut Kecamatan dan Jenis Tanaman di Kabupaten Demak (kuintal), 2020 dan 2021**  
**Production of Vegetables by Subdistrict and Kind of Plant in Demak Regency (quintal), 2020 and 2021**

Kecamatan Subdistrict	Bawang Merah Shallot		Cabai Besar Chili/Big Chili	
	2020	2021	2020	2021
(1)	(2)	(3)	(4)	(5)
Mranggen	-	-	219	-
Karangawen	300	-	-	-
Guntur	2 060	5 362	1 415	1 740
Sayung	-	-	-	-
Karang Tengah	560	70	-	-
Bonang	2 249	1 787	285	-
Demak	55 810	24 406	902	451
Wonosalam	5 600	4 659	187	138
Dempet	102 494	80 278	15 222	10 915
Kebonagung	8 185	9 398	1 072	207
Gajah	40 091	43 771	504	665
Karanganyar	155 228	105 139	3 220	886
Mijen	363 965	287 583	11 049	11 870
Wedung	45 113	24 236	1 330	446
<b>Demak</b>	<b>781 655</b>	<b>586 689</b>	<b>35 405</b>	<b>27 318</b>

Lanjutan Tabel/*Continued Table* 5.1.2

Kecamatan <i>Subdistrict</i>	Cabai Rawit <i>Chili/Cayenne Pepper</i>		Kentang <i>Potato</i>	
	2020	2021	2020	2021
(1)	(6)	(7)	(8)	(9)
Mranggen	195	56	-	-
Karangawen	-	-	-	-
Guntur	1 278	1 885	-	-
Sayung	-	-	-	-
Karang Tengah	-	-	-	-
Bonang	131	-	-	-
Demak	719	459	-	-
Wonosalam	-	-	-	-
Dempet	190	790	-	-
Kebonagung	563	495	-	-
Gajah	116	346	-	-
Karanganyar	-	40	-	-
Mijen	360	485	-	-
Wedung	-	210	-	-
<b>Demak</b>	<b>3 552</b>	<b>4 766</b>	-	-

Lanjutan Tabel/*Continued Table* 5.1.2

Kecamatan <i>Subdistrict</i>	Kubis <i>Cabbage</i>		Tomat <i>Tomato</i>	
	2020	2021	2020	2021
(1)	(10)	(11)	(12)	(13)
Mranggen	-	-	49	-
Karangawen	-	-	-	-
Guntur	-	-	277	639
Sayung	-	-	-	-
Karang Tengah	-	-	-	-
Bonang	-	-	-	-
Demak	-	-	-	-
Wonosalam	-	-	-	-
Dempet	-	-	132	614
Kebonagung	-	-	301	227
Gajah	-	-	-	232
Karanganyar	-	-	485	172
Mijen	-	-	428	423
Wedung	-	-	455	-
<b>Demak</b>	-	-	<b>2 127</b>	<b>2 307</b>

Lanjutan Tabel/*Continued Table 5.1.2*

Kecamatan <i>Subdistrict</i>	Bawang Putih <i>Garlic</i>		Bayam <i>Spinach</i>	
	2020	2021	2020	2021
(1)	(14)	(15)	(16)	(17)
Mranggen	-	-	11 453	12 465
Karangawen	-	-	24 000	25 440
Guntur	-	-	5 600	9 344
Sayung	-	-	3 553	3 487
Karang Tengah	-	-	-	-
Bonang	-	-	1 356	989
Demak	-	-	1 628	3 449
Wonosalam	-	-	-	-
Dempet	-	-	-	-
Kebonagung	-	-	-	-
Gajah	-	-	394	740
Karanganyar	-	-	-	-
Mijen	-	-	-	-
Wedung	-	-	-	-
<b>Demak</b>	-	-	<b>47 984</b>	<b>55 914</b>

Lanjutan Tabel/Continued Table 5.1.2

Kecamatan Subdistrict	Kangkung Water Spinach		Petsai/Sawi/ Chinese Cabbage	
	2020	2021	2020	2021
(1)	(14)	(15)	(16)	(17)
Mranggen	14 122	14 457	7 804	8 186
Karangawen	28 500	26 955	22 750	22 500
Guntur	6 323	10 849	4 878	9 324
Sayung	3 721	2 926	-	-
Karang Tengah	-	-	-	-
Bonang	1 412	1 206	602	615
Demak	2 867	6 170	1 709	2 600
Wonosalam	-	-	-	-
Dempet	893	1 322	309	810
Kebonagung	2 106	1 950	-	-
Gajah	295	451	-	1 188
Karanganyar	531	526	-	-
Mijen	6 295	11 663	-	-
Wedung	-	333	-	-
<b>Demak</b>	<b>67 065</b>	<b>78 808</b>	<b>38 052</b>	<b>45 223</b>

Catatan/Note: -

Sumber/Source: BPS, Statistik Pertanian Hortikultura SPH-SBS/BPS-Statistics Indonesia, Agricultural Statistic for Horticulture SPH-SBS

**Tabel 5.1.3** Luas Panen Tanaman Sayuran dan Buah-buahan Semusim Menurut Jenis Tanaman di Kabupaten Demak (ha), 2018–2021  
**Table** *Harvested Area of Seasonal Vegetables and Fruits by Kind of Plant in Demak Regency (ha), 2018–2021*

Jenis Tanaman Kind of Plants	2019	2020	2021
(1)	(2)	(3)	(4)
<b>Sayuran/Vegetables:</b>			
Bawang Daun/ <i>Scallion</i>	12	-	60
Bawang Merah/ <i>Shallots</i>	4 950	10 258	7 299
Bawang Putih/ <i>Garlic</i>	-	-	-
Bayam/ <i>Spinach</i>	538	569	589
Buncis/ <i>string bean</i>	-	-	-
Cabai Besar/ <i>Chili/Big chili</i>	826	781	614
Cabai Rawit/ <i>Chili/Cayenne Pepper</i>	68	56	96
Jamur/ <i>Mushrooms</i>	-	-	-
Kacang Merah/ <i>Red Beans</i>	-	-	-
Kacang Panjang/ <i>Long Beans</i>	66	55	70
Kangkung/ <i>Water Spinach</i>	486	497	630
Kembang Kol/ <i>Cauliflower</i>	-	-	-
Kentang/ <i>Potato</i>	-	-	-
Ketimun/ <i>Cucumber</i>	7	20	42
Kubis/ <i>Cabbage</i>	-	-	-
Labu Siam/ <i>Chayote</i>	4	-	-
Lobak/ <i>Radish</i>	-	-	-

Lanjutan Tabel/*Continued Table* 5.1.3

Jenis Tanaman <i>Kind of Plants</i>	2019	2020	2021
(1)	(2)	(3)	(4)
Paprika/ <i>Bell Pepper</i>	-	-	-
Petsai/Sawi/ <i>Chinese Cabbage/mustard green</i>	324	347	428
Terung/ <i>Eggplant</i>	77	83	125
Tomat/ <i>Tomato</i>	31	39	52
Wortel/ <i>Carrot</i>	-	-	-
<b>Buah–buahan/Fruits:</b>			
Blewah/ <i>Blewah</i>	687	289	-
Melon/ <i>Melon</i>	76	97	29
Semangka/ <i>Watermelon</i>	320	284	154
Stroberi/ <i>Strawberry</i>	-	-	-

Catatan/Note: ...

Sumber/Source: BPS, Statistik Pertanian Hortikultura SPH-SBS/BPS-Statistics Indonesia, *Agricultural Statistic for Horticulture SPH-SBS*

**Tabel**  
**Table** 5.1.4

**Produksi Tanaman Sayuran dan Buah-buahan Semusim Menurut Jenis Tanaman di Kabupaten Demak (kuintal), 2018–2021**  
**Production of Seasonal Vegetables and Fruits by Kind of Plant in Demak Regency (quintal), 2018–2021**

Jenis Tanaman Kind of Plants	2019	2020	2021
(1)	(2)	(3)	(4)
<b>Sayuran/Vegetables:</b>			
Bawang Daun/ Scallion	510	-	2 560
Bawang Merah/ Shallots	460 893	781 655	586 689
Bawang Putih/ Garlic	-	-	-
Bayam/ Spinach	45 462	47 984	55 914
Buncis/ string bean	-	-	-
Cabai Besar/ Chili/Big chili	37 367	35 405	27 318
Cabai Rawit/ Chili/Cayenne Pepper	5 431	3 552	4 766
Jamur/ Mushrooms	-	-	-
Kacang Merah/ Red Beans	-	-	-
Kacang Panjang/ Long Beans	3 553	3 454	4 649
Kangkung/ Water Spinach	63 887	67 065	78 808
Kembang Kol/ Cauliflower	-	-	-
Kentang/ Potato	-	-	-
Ketimun/ Cucumber	494	1 177	1 825
Kubis/ Cabbage	-	-	-
Labu Siam/ Chayote	279	-	-
Lobak/ Radish	-	-	-

Lanjutan Tabel/*Continued Table 5.1.4*

<b>Jenis Tanaman</b> <i>Kind of Plants</i>	<b>2019</b>	<b>2020</b>	<b>2021</b>
(1)	(2)	(3)	(4)
Paprika/ <i>Bell Pepper</i>	-	-	-
Petsai/Sawi/ <i>Chinese Cabbage/mustard green</i>	34 176	38 052	45 223
Terung/ <i>Eggplant</i>	5 703	6 615	5 871
Tomat/ <i>Tomato</i>	2 354	2 127	2 307
Wortel/ <i>Carrot</i>	-	-	-
<b>Buah–buahan/Fruits:</b>			
Blewah/ <i>Blewah</i>	46 901	29 333	-
Melon/ <i>Melon</i>	13 901	11 321	3 148
Semangka/ <i>Watermelon</i>	51 097	48 495	20 831
Stroberi/ <i>Strawberry</i>	-	-	-

Catatan/Note: ..

Sumber/Source: BPS, Statistik Pertanian Hortikultura SPH-SBS/BPS-Statistics Indonesia, *Agricultural Statistic for Horticulture SPH-SBS*

**Tabel**  
**Table** 5.1.5

**Luas Panen Tanaman Biofarmaka Menurut Kecamatan dan Jenis Tanaman di Kabupaten Demak (m<sup>2</sup>), 2020 dan 2021**

*Harvested Area of Medicinal Plants by Subdistrict and Kind of Plant in Demak Regency (m<sup>2</sup>), 2020 and 2021*

Kecamatan Subdistrict	Jahe Ginger		Laos/Lengkuas Galanga		Kencur East Indian Galangal	
	2020	2021	2020	2021	2020	2021
(1)	(2)	(3)	(4)	(5)	(6)	(7)
Mranggen	25 500	25 000	1 500	1 500	1 520	1 500
Karangawen	10 000	10 000	10 000	10 000	1 000	1 000
Guntur	218	200	200	110	152	82
Sayung	6	11	14	14	2	-
Karang Tengah	29	21	3	-	3	1
Bonang	700	825	500	645	450	465
Demak	300	65	150	80	-	22
Wonosalam	-	-	-	-	-	-
Dempet	60	55	35	40	15	43
Kebonagung	1 250	950	1 400	1 150	1 150	750
Gajah	472	863	78	143	56	175
Karanganyar	-	-	-	-	-	-
Mijen	-	-	-	-	-	-
Wedung	-	5	-	-	-	6
<b>Demak</b>	<b>38 535</b>	<b>37 995</b>	<b>13 880</b>	<b>13 682</b>	<b>4 348</b>	<b>4 044</b>

Lanjutan Tabel/Continued Table 5.1.5

Kecamatan Subdistrict	Kunyit Turmeric		Mengkudu/Pace Indian Mulberry		Temukunci Chinese Keys	
	2020	2021	2020	2021	2020	2021
(1)	(8)	(9)	(10)	(11)	(12)	(13)
Mranggen	82 000	80 000	442	442	990	-
Karangawen	40 000	40 000	-	-	-	-
Guntur	460	250	2 935	2 200	74	62
Sayung	12	10	-	-	-	-
Karang Tengah	26	21	301	65	-	-
Bonang	300	440	-	-	-	-
Demak	180	117	165	165	324	135
Wonosalam	-	-	135	135	-	-
Dempet	35	55	-	-	35	30
Kebonagung	1 500	1 050	587	832	650	800
Gajah	150	168	2 415	2 813	47	80
Karanganyar	-	-	249	-	-	-
Mijen	-	-	-	-	-	-
Wedung	-	1	-	21	-	-
<b>Demak</b>	<b>124 663</b>	<b>122 112</b>	<b>7 229</b>	<b>6 673</b>	<b>2 120</b>	<b>1 107</b>

Catatan/Note: ..

Sumber/Source: BPS, Statistik Pertanian Hortikultura SPH-TBF/BPS-Statistics Indonesia, Agricultural Statistic for Horticulture SPH-TBF

**Tabel 5.1.6** **Produksi Tanaman Biofarmaka Menurut Kecamatan dan Jenis Tanaman di Kabupaten Demak (kg), 2020 and 2021**  
**Table 5.1.6** **Production of Medicinal Plants by Subdistrict and Kind of Plant in Demak Regency (kg), 2020 and 2021**

Kecamatan Subdistrict	Jahe Ginger		Laos/Lengkuas Galanga		Kencur East Indian Galangal	
	2020	2021	2020	2021	2020	2021
(1)	(2)	(3)	(4)	(5)	(6)	(7)
Mranggen	51 000	52 000	2 720	2 830	2 584	2 700
Karangawen	34 600	34 700	41 000	42 000	3 300	3 325
Guntur	921	605	797	225	432	221
Sayung	24	14	37	31	6	-
Karang Tengah	132	28	5	-	7	2
Bonang	1 085	2 063	518	1 290	491	930
Demak	579	163	445	287	-	49
Wonosalam	-	-	-	-	-	-
Dempet	129	120	46	61	32	99
Kebonagung	2 538	3 898	3 924	7 075	1 808	3 376
Gajah	260	990	94	288	92	395
Karanganyar	-	-	-	-	-	-
Mijen	-	-	-	-	-	-
Wedung	-	13	-	-	-	14
<b>Demak</b>	<b>91 268</b>	<b>94 594</b>	<b>49 586</b>	<b>54 087</b>	<b>8 752</b>	<b>11 111</b>

Lanjutan Tabel/*Continued Table* 5.1.6

Kecamatan <i>Subdistrict</i>	Kunyit <i>Turmeric</i>		Mengkudu/Pace <i>Indian Mulberry</i>		Temukunci <i>Chinese Keys</i>	
	2020	2021	2020	2021	2020	2021
(1)	(8)	(9)	(10)	(11)	(12)	(13)
Mranggen	123 000	120 000	903	353	773	-
Karangawen	168 000	169 000	-	-	-	-
Guntur	1 246	451	20 452	8 314	192	124
Sayung	18	12	-	-	-	-
Karang Tengah	107	46	2 456	169	-	-
Bonang	465	880	-	-	-	-
Demak	367	229	1 897	5 506	731	442
Wonosalam	-	-	208	123	-	-
Dempet	63	108	-	-	44	43
Kebonagung	2 530	4 373	2 436	4 196	1 918	3 988
Gajah	160	160	2 625	2 984	30	51
Karanganyar	-	-	636	-	-	-
Mijen	-	-	-	-	-	-
Wedung	-	2	-	20	-	-
<b>Demak</b>	<b>295 956</b>	<b>295 261</b>	<b>31 613</b>	<b>21 665</b>	<b>3 688</b>	<b>4 648</b>

Catatan/*Note*: ..Sumber/*Source*: BPS, Statistik Pertanian Hortikultura SPH-TBF/BPS-*Statistics Indonesia, Agricultural Statistic for Horticulture SPH-TBF*

**Tabel 5.1.7** Luas Panen Tanaman Biofarmaka Menurut Jenis Tanaman di Kabupaten Demak (m<sup>2</sup>), 2017–2021  
**Table** *Harvested Area of Medicinal Plants by Kind of Plant in Demak Regency (m<sup>2</sup>), 2017–2021*

Jenis Tanaman Kind of Plants	2018	2019	2020	2021
(1)	(2)	(3)	(4)	(5)
Dlingo/Dringo/ Sweet Root/ <i>Calamus</i>	144	554	419	-
Jahe/ <i>Ginger</i>	68 156	42 228	38 535	37 995
Kapulaga/ <i>Java Cardamon</i>	-	-	-	-
Keji Beling/Kecibeling/ <i>Strobilanthes crista</i>	-	-	-	-
Kencur/ <i>East Indian Galangal</i>	5 590	4 431	4 348	4 044
Kunyit/ <i>Turmeric</i>	222 451	123 440	124 663	122 112
Laos/Lengkuas/ <i>Galanga</i>	14 722	13 836	13 880	13 682
Lempuyang/ <i>Zingiber Aromaticum</i>	2 073	2 159	1 655	1 205
Lidah Buaya/ <i>Oliviera</i>	101	113	143	124
Mahkota Dewa/ <i>God's Crown</i>	32	70	70	70
Mengkudu/Pace/ <i>Indian Mulberry</i>	7 991	4 790	7 229	6 673
Sambiloto/ <i>King of Bitter</i>	-	-	-	-
Temuireng/ <i>Black Turmeric</i>	1 768	1 096	651	912
Temukunci/ <i>Chinese Keys</i>	3 098	2 309	2 120	1 107
Temulawak/ <i>Java Turmeric</i>	4 029	2 308	2 044	2 151

Catatan/Note: ..

Sumber/Source: BPS, Statistik Pertanian Hortikultura SPH-TBF/BPS-Statistics Indonesia, Agricultural Statistic for Horticulture SPH-TBF

**Tabel 5.1.8** **Produksi Tanaman Biofarmaka Menurut Jenis Tanaman di Kabupaten Demak (kg), 2017–2021**  
**Table 5.1.8** **Production of Medicinal Plants by Kind of Plant in Demak Regency (kg), 2017–2021**

Jenis Tanaman Kind of Plants	2018	2019	2020	2021
(1)	(2)	(3)	(4)	(5)
Dlingo/Dringo/ Sweet Root/Calamus	375	1 176	917	-
Jahe/ Ginger	131 015	119 788	91 268	94 594
Kapulaga/ Java Cardamon	-	-	-	-
Keji Beling/Kecibeling/ <i>Strobilanthes crispera</i>	-	-	-	-
Kencur/ East Indian Galangal	8 944	9 888	8 752	11 111
Kunyit/ Turmeric	342 591	332 164	295 956	295 261
Laos/Lengkuas/ Galanga	50 602	50 135	49 586	54 087
Lempuyang/ <i>Zingiber Aromaticum</i>	4 186	5 172	4 407	4 470
Lidah Buaya/ <i>Oliviera</i>	339	390	541	192
Mahkota Dewa/ <i>God's Crown</i>	1 222	2 108	3 450	850
Mengkudu/Pace/ <i>Indian Mulberry</i>	32 175	17 420	31 613	21 665
Sambiloto/ <i>King of Bitter</i>	-	-	-	-
Temuireng/ <i>Black Turmeric</i>	3 368	2 513	1 538	2 677
Temukunci/ <i>Chinese Keys</i>	3 391	4 662	3 688	4 648
Temulawak/ <i>Java Turmeric</i>	7 295	6 328	4 158	5 132

Catatan/Note: ..

Sumber/Source: BPS, Statistik Pertanian Hortikultura SPH-TBF/BPS-Statistics Indonesia, Agricultural Statistic for Horticulture SPH-TBF

**Tabel 5.1.9** Luas Panen Tanaman Hias Menurut Kecamatan dan Jenis Tanaman di Kabupaten Demak (m<sup>2</sup>), 2020 and 2021  
**Table** *Harvested Area of Ornamental Plants by Subdistrict and Kind of Plant in Demak Regency (m<sup>2</sup>), 2020 and 2021*

Kecamatan Subdistrict	Anggrek/ <i>Orchid</i>		Krisan/ <i>Chrysantemum</i>		Mawar/ <i>Rose</i>	
	2020	2021	2020	2021	2020	2021
(1)	(2)	(3)	(4)	(5)	(6)	(7)
Mranggen	-	-	-	-	-	-
Karangawen	-	-	-	-	-	-
Guntur	-	-	-	-	-	-
Sayung	-	-	-	-	-	-
Karang Tengah	-	-	-	-	-	-
Bonang	-	-	-	-	-	-
Demak	-	-	-	-	-	-
Wonosalam	-	-	-	-	-	-
Dempet	-	-	-	-	-	-
Kebonagung	-	-	-	-	-	-
Gajah	-	-	-	-	-	-
Karanganyar	-	-	-	-	-	-
Mijen	-	-	-	-	-	-
Wedung	-	-	-	-	-	-
<b>Demak</b>	-	-	-	-	-	-

Lanjutan Tabel/*Continued Table* 5.1.9

Kecamatan <i>Subdistrict</i>	Sedap Malam/ <i>Tuberose</i>		Melati/ <i>Jasmine</i>		Anyelir/ <i>Carnation</i>	
	2020	2021	2020	2021	2020	2021
(1)	(8)	(9)	(10)	(11)	(12)	(13)
Mranggen	-	-	-	-	-	-
Karangawen	-	-	-	-	-	-
Guntur	-	-	-	-	-	-
Sayung	-	-	-	-	-	-
Karang Tengah	-	-	-	-	-	-
Bonang	-	-	-	-	-	-
Demak	-	-	-	-	-	-
Wonosalam	-	-	-	-	-	-
Dempet	-	-	-	-	-	-
Kebonagung	-	-	-	-	-	-
Gajah	-	-	-	-	-	-
Karanganyar	-	-	-	-	-	-
Mijen	-	-	-	-	-	-
Wedung	-	-	-	-	-	-
<b>Demak</b>	-	-	-	-	-	-

Catatan/*Note*: ..Sumber/*Source*: BPS, Statistik Pertanian Hortikultura SPH-TH/*BPS-Statistics Indonesia, Agricultural Statistik for Horticulture SPH-TH*

**Tabel 5.1.10** **Produksi Tanaman Hias Menurut Kecamatan dan Jenis Tanaman di Kabupaten Demak (tangkai), 2020 and 2021**  
**Table** **5.1.10** **Production of Ornamental Plants by Subdistrict and Kind of Plant in Demak Regency (stalks), 2020 and 2021**

Kecamatan Subdistrict	Anggrek/ <i>Orchid</i>		Krisan/ <i>Chrysantemum</i>		Mawar/ <i>Rose</i>	
	2020	2021	2020	2021	2020	2021
(1)	(2)	(3)	(4)	(5)	(6)	(7)
Mranggen	-	-	-	-	-	-
Karangawen	-	-	-	-	-	-
Guntur	-	-	-	-	-	-
Sayung	-	-	-	-	-	-
Karang Tengah	-	-	-	-	-	-
Bonang	-	-	-	-	-	-
Demak	-	-	-	-	-	-
Wonosalam	-	-	-	-	-	-
Dempet	-	-	-	-	-	-
Kebonagung	-	-	-	-	-	-
Gajah	-	-	-	-	-	-
Karanganyar	-	-	-	-	-	-
Mijen	-	-	-	-	-	-
Wedung	-	-	-	-	-	-
<b>Demak</b>	-	-	-	-	-	-

Lanjutan Tabel/*Continued Table* 5.1.10

Kecamatan Subdistrict	Sedap Malam/ <i>Tuberose</i>		Melati/ <i>Jasmine</i>		Anyelir/ <i>Carnation</i>	
	2020	2021	2020	2021	2020	2021
(1)	(8)	(9)	(10)	(11)	(12)	(13)
Mranggen	-	-	-	-	-	-
Karangawen	-	-	-	-	-	-
Guntur	-	-	-	-	-	-
Sayung	-	-	-	-	-	-
Karang Tengah	-	-	-	-	-	-
Bonang	-	-	-	-	-	-
Demak	-	-	-	-	-	-
Wonosalam	-	-	-	-	-	-
Dempet	-	-	-	-	-	-
Kebonagung	-	-	-	-	-	-
Gajah	-	-	-	-	-	-
Karanganyar	-	-	-	-	-	-
Mijen	-	-	-	-	-	-
Wedung	-	-	-	-	-	-
<b>Demak</b>	-	-	-	-	-	-

Catatan/*Note*: ..Sumber/*Source*: BPS, Statistik Pertanian Hortikultura SPH-TH/BPS-*Statistics Indonesia, Agricultural Statistik for Horticulture SPH-TH*

**Tabel 5.1.11** Luas Panen Tanaman Hias Menurut Jenis Tanaman di Kabupaten Demak (m<sup>2</sup>), 2017–2021  
**Table** *Harvested Area of Ornamental Plants by Kind of Plant in Demak Regency (m<sup>2</sup>), 2017–2021*

Jenis Tanaman Kind of Plants	2018	2019	2020	2021
(1)	(2)	(3)	(4)	(5)
Anggrek/ <i>Orchid</i>	-	-	-	-
Krisan/ <i>Chrysantemum</i>	-	-	-	-
Mawar/ <i>Rose</i>	-	-	-	-
Sedap Malam/ <i>Tuberose</i>	-	-	-	-
Melati/ <i>Jasmine</i>	-	-	-	-
Anyelir/ <i>Carnation</i>	-	-	-	-

Catatan/Note: ..

Sumber/Source: BPS, Statistik Pertanian Hortikultura SPH-TH/BPS-Statistics Indonesia, Agricultural Statistik for Horticulture SPH-TH

**Tabel 5.1.12** **Produksi Tanaman Hias Menurut Jenis Tanaman di Kabupaten Demak (tangkai), 2017–2021**  
**Table** **Production of Ornamental Plants by Kind of Plant in Demak Regency (stalks), 2017–2021**

Jenis Tanaman Kind of Plants	2018	2019	2020	2021
(1)	(2)	(3)	(4)	(5)
Anggrek/ <i>Orchid</i>	-	-	-	-
Krisan/ <i>Chrysantemum</i>	-	-	-	-
Mawar/ <i>Rose</i>	-	-	-	-
Sedap Malam/ <i>Tuberose</i>	-	-	-	-
Melati/ <i>Jasmine</i>	-	-	-	-
Anyelir/ <i>Carnation</i>	-	-	-	-

Catatan/Note: ..

Sumber/Source: BPS, Statistik Pertanian Hortikultura SPH-TH/BPS-Statistics Indonesia, Agricultural Statistik for Horticulture SPH-TH

**Tabel 5.1.13** **Produksi Buah-buahan Menurut Kecamatan dan Jenis Tanaman di Kabupaten Demak (kuintal), 2020 and 2021**  
**Table** **Production of Fruits by Subdistrict and Kind of Plant in Demak Regency (kuintal), 2020 and 2021**

Kecamatan Subdistrict	Mangga/Mango		Durian/Durian	
	2020	2021	2020	2021
(1)	(2)	(3)	(4)	(5)
Mranggen	39 487	39 317	-	-
Karangawen	38 041	38 344	-	-
Guntur	18 441	36 533	-	-
Sayung	11 654	12 790	-	-
Karang Tengah	7 657	14 022	-	-
Bonang	2 451	2 368	-	-
Demak	19 883	22 528	-	-
Wonosalam	2 277	2 635	-	-
Dempet	8 447	11 034	-	-
Kebonagung	10 734	12 684	-	-
Gajah	12 525	14 166	-	-
Karanganyar	25 430	27 258	-	-
Mijen	3 405	6 746	-	-
Wedung	1 652	8 079	-	-
<b>Demak</b>	<b>202 084</b>	<b>248 504</b>	<b>-</b>	<b>-</b>

Lanjutan Tabel/Continued Table 5.1.13

Kecamatan Subdistrict	Jeruk Siam/Orange/Tangerine		Pisang/Banana	
	2020	2021	2020	2021
(1)	(6)	(7)	(8)	(9)
Mranggen	86	66	15 265	18 595
Karangawen	-	-	20 250	14 410
Guntur	12	-	40 996	40 423
Sayung	-	-	663 427	653 957
Karang Tengah	-	-	8 113	4 614
Bonang	-	-	17 396	18 620
Demak	-	-	12 207	15 017
Wonosalam	-	-	18 403	18 359
Dempet	-	-	19 729	16 339
Kebonagung	62	96	1 397	1 656
Gajah	-	-	24 919	27 262
Karanganyar	-	-	13 362	18 958
Mijen	-	-	11 175	12 164
Wedung	-	-	20 957	23 002
<b>Demak</b>	<b>160</b>	<b>162</b>	<b>887 596</b>	<b>883 376</b>

Lanjutan Tabel/*Continued Table* 5.1.13

Kecamatan <i>Subdistrict</i>	Pepaya/ <i>Papaya</i>		Salak/ <i>Snakefruit</i>	
	2020	2021	2020	2021
(1)	(10)	(11)	(12)	(13)
Mranggen	-	-	-	-
Karangawen	150	140	-	-
Guntur	706	1 024	-	-
Sayung	-	-	-	-
Karang Tengah	709	556	-	-
Bonang	-	-	-	-
Demak	1 410	1 863	-	-
Wonosalam	70	71	-	-
Dempet	190	376	-	-
Kebonagung	161	289	-	-
Gajah	532	1 160	-	-
Karanganyar	38	9	-	-
Mijen	737	969	-	-
Wedung	51	87	-	-
<b>Demak</b>	<b>4 754</b>	<b>6 544</b>	-	-

Lanjutan Tabel/Continued Table 5.1.13

Kecamatan Subdistrict	Belimbing/ <i>Star Fruit</i>		Jambu Air/ <i>Water Apple</i>	
	2020	2021	2020	2021
(1)	(10)	(11)	(12)	(13)
Mranggen	4 850	5 035	4 862	4 988
Karangawen	3 476	3 250	2 865	3 675
Guntur	10 456	10 515	16 787	14 334
Sayung	7 191	8 215	8 243	8 770
Karang Tengah	5 112	5 197	3 176	2 857
Bonang	221	154	8 287	7 660
Demak	4 231	3 682	18 705	27 138
Wonosalam	1 072	1 239	31 579	31 750
Dempet	1 278	915	14 370	10 928
Kebonagung	1 976	2 966	4 912	6 147
Gajah	2 762	4 495	9 464	11 026
Karanganyar	2 602	3 053	5 652	5 111
Mijen	121	91	18 775	23 686
Wedung	419	737	2 204	6 858
<b>Demak</b>	<b>45 767</b>	<b>49 544</b>	<b>149 881</b>	<b>164 928</b>

Catatan/Note: ..

Sumber/Source: BPS, Statistik Pertanian Hortikultura SPH-BST/BPS-Statistics Indonesia, *Agricultural Statistic for Horticulture SPH-BST*

**Tabel 5.1.14** **Produksi Buah-Buahan dan Sayuran Tahunan Menurut Jenis Tanaman di Kabupaten Demak (kuintal), 2018–2021**  
**Table** **Production of Annual Fruits and Vegetables by Kind of Plant in Demak Regency (quintal), 2018–2021**

Jenis Tanaman Kind of Plants	2019	2020	2021
(1)	(2)	(3)	(4)
<b>Buah–Buahan/Fruits:</b>			
Belimbing/ <i>Star Fruit</i>	36 955	45 767	49 544
Jambu Air/ <i>Water Apple</i>	125 111	149 881	164 928
Jambu Biji/ <i>Guava</i>	5 695	5 121	5 144
Jeruk Besar/ <i>Pomelo</i>	62	102	152
Jeruk Siam/Keprok/ <i>Orange/Tangerine</i>	140	160	162
Mangga/ <i>Mango</i>	198 250	202 084	248 504
Melinjo/ Gnetum/Melinjo	343	327	297
Nenas/ <i>Pineapple</i>	11	9	-
Pepaya/ <i>Papaya</i>	4 839	4 754	6 544
Pisang/ <i>Banana</i>	789 281	887 596	883 376
Rambutan/ <i>Rambutan</i>	80	85	40
Sawo/ <i>Sapodilla/Sawo</i>	2 012	2 016	2 084
Sirsak/ <i>Soursop</i>	924	1 058	1 181
Sukun/ <i>Breadfruit</i>	7 150	5 825	6 323
<b>Sayuran/Vegetables:</b>			
Nangka/Cempedak/ <i>Jackfruit</i>	8 653	7 033	8 143

Catatan/Note: ..

Sumber/Source: BPS, Statistik Pertanian Hortikultura SPH-BST/BPS-Statistics Indonesia, Agricultural Statistic for Horticulture SPH-BST

## 5.2 PERKEBUNAN ESTATE CROPS

**Tabel 5.2.1** Luas Areal Tanaman Perkebunan Menurut Kecamatan dan Jenis Tanaman di Kabupaten Demak (ha), 2020 dan 2021  
*Planted Area of Estate Crops by Subdistrict and Type of Crops in Demak Regency (ha), 2020 and 2021*

Kecamatan Subdistrict (1)	Tembakau/Tobacco		Kelapa/Coconut	
	2020 (2)	2021 (3)	2020 (4)	2021 (5)
Mranggen	351,00	369,00	153,20	146,20
Karangawen	1802,00	1 398,00	207,01	206,82
Guntur	365,00	260,00	118,47	108,47
Sayung	0,00	0,00	97,28	84,28
Karang Tengah	0,00	0,00	36,32	30,32
Bonang	0,00	0,00	19,20	17,20
Demak	0,00	0,00	8,72	5,72
Wonosalam	0,00	0,00	37,18	30,18
Dempet	7,00	0,00	10,22	8,72
Kebonagung	0,00	0,00	46,36	42,36
Gajah	0,00	0,00	64,38	57,38
Karanganyar	0,00	0,00	80,02	75,02
Mijen	0,00	0,00	14,00	14,00
Wedung	0,00	0,00	13,81	13,81
<b>Demak</b>	<b>2525,00</b>	<b>2 027,00</b>	<b>906,17</b>	<b>840,48</b>

Lanjutan Tabel/*Continued Table* 5.2.1

Kecamatan <i>Subdistrict</i>	Kapuk Randu/ <i>Kapok</i>		Kelapa Hibrida/ <i>Hybrid Coconut</i>	
	2020	2021	2020	2021
(1)	(6)	(7)	(8)	(9)
Mranggen	7,00	5,00	16,00	13,94
Karangawen	22,10	22,10	5,75	5,75
Guntur	7,00	3,50	4,30	5,30
Sayung	3,70	3,70	32,00	25,00
Karang Tengah	24,15	19,15	3,80	2,80
Bonang	2,00	1,92	0,00	0,00
Demak	1,16	1,00	0,00	3,50
Wonosalam	4,00	2,00	7,60	5,26
Dempet	10,00	7,00	1,35	1,35
Kebonagung	8,58	5,58	0,25	0,25
Gajah	22,52	17,52	2,90	2,40
Karanganyar	5,83	4,83	9,32	8,32
Mijen	6,00	5,50	0,00	0,00
Wedung	3,30	3,30	17,58	15,58
<b>Demak</b>	<b>127,34</b>	<b>102,10</b>	<b>100,85</b>	<b>89,45</b>

Catatan/*Note*: ...

Sumber/*Source*: Dinas Pertanian Kabupaten Demak/*Agriculture Service of Demak Regency*

**Tabel**  
**Table** 5.2.2

**Produksi Perkebunan Menurut Kecamatan dan Jenis Tanaman di Kabupaten Demak (ton), 2020 dan 2021**  
**Production of Estate by Subdistrict and Type of Crops in Demak Regency (ton), 2020 and 2021**

Kecamatan Subdistrict	Tembakau/Tobacco		Kelapa/Coconut (Butir)	
	2020	2021	2020	2021
(1)	(2)	(3)	(4)	(5)
Mranggen	298,18	324,28	603 450	601 455,00
Karangawen	2 337,99	1 488,87	831 270	843 739,00
Guntur	319,38	234,00	422 445	428 780,00
Sayung	-	0,00	213 500	239 270,00
Karang Tengah	-	0,00	119 675	119 075,00
Bonang	-	0,00	46 095	45 630,00
Demak	-	0,00	9 650	9 245,00
Wonosalam	-	0,00	150 800	156 550,00
Dempet	5,04	0,00	46 805	46 336,45
Kebonagung	-	0,00	149 795	150 540,00
Gajah	-	0,00	239 945	237 546,00
Karanganyar	-	0,00	167 905	171 263,00
Mijen	-	0,00	22 725	23 175,00
Wedung	-	0,00	-	65 250,00
<b>Demak</b>	<b>2 960,59</b>	<b>2 047,15</b>	<b>3 024 060</b>	<b>3137 854,45</b>

Lanjutan Tabel/*Continued Table* 5.2.2

Kecamatan <i>Subdistrict</i>	Kapuk Randu/ <i>Kapok</i>		Kelapa Hibrida/ <i>Hybrid Coconut (Butir)</i>	
	2020	2021	2020	2021
(1)	(6)	(7)	(8)	(9)
Mranggen	1,95	1,95	56 965	39 000,00
Karangawen	7,58	7,73	12 255	12 435,00
Guntur	1,46	1,12	23 670	23 907,00
Sayung	1,53	1,56	112 375	98 499,00
Karang Tengah	6,75	6,62	16 740	9 380,00
Bonang	0,67	0,58	-	0,00
Demak	0,55	0,56	-	0,00
Wonosalam	1,13	0,49	32 375	21 035,00
Dempet	6,02	5,89	4 940	4 885,00
Kebonagung	2,05	1,87	790	805,00
Gajah	9,70	9,89	8 400	8 480,00
Karanganyar	1,14	1,17	24 820	25 316,40
Mijen	2,20	2,22	-	0,00
Wedung	15,46	12,62	65 445	
<b>Demak</b>	<b>58,18</b>	<b>54,27</b>	<b>358 775</b>	<b>243 742,40</b>

Sumber/*Source*: Dinas Pertanian Kabupaten Demak/*Agriculture Service of Demak Regency*

### 5.3 PETERNAKAN LIVESTOCK

**Tabel 5.3.1** Jumlah Populasi Ternak Dirinci Menurut Jenis Ternak dan Kecamatan Di Kabupaten Demak, 2021  
*Total Livestock Population Breakdown by Type of Livestock and District in Demak Regency, 2021*

Kecamatan Subdistrict	Populasi Ternak (ekor)/Livestock Population			
	Sapi perah/ Dairy Cow	Sapi	Kerbau	Kuda
(1)	(2)	(3)	(4)	(5)
Mranggen	-	1004	27	36
Karangawen	-	2143	59	97
Guntur	2	1171	65	26
Sayung	-	77	38	3
Karang Tengah	-	73	36	29
Bonang	-	69	154	13
Demak	5	14	65	16
Wonosalam	-	383	122	34
Dempet	-	629	566	14
Kebonagung	-	54	30	0
Gajah	-	478	410	5
Karanganyar	-	447	647	0
Mijen	-	64	149	1
Wedung	-	23	329	5
<b>Demak</b>	<b>7</b>	<b>6 629</b>	<b>2 697</b>	<b>279</b>

Catatan/Note: ...

Sumber/Source: Dinas Pertanian Kabupaten Demak/Agriculture Service of Demak Regency

Lanjutan Tabel/*Continued Table* 5.3.1

Kecamatan <i>Subdistrict</i>	Populasi Ternak (ekor)/ <i>Livestock Population</i>		
	Kambing	Domba	Kelinci
(1)	(2)	(3)	(4)
Mranggen	2 014	1 104	16
Karangawen	6 327	4 454	154
Guntur	2 394	4 781	12
Sayung	1 187	1 850	142
Karang Tengah	873	3 425	33
Bonang	1 138	1 325	20
Demak	7 856	9 216	0
Wonosalam	2 065	11 745	40
Dempet	3 879	12 568	698
Kebonagung	2 272	5 235	717
Gajah	21 914	7 192	3 290
Karanganyar	1 804	1 896	340
Mijen	1 426	1 543	51
Wedung	2 085	1 613	0
<b>Demak</b>	<b>57 234</b>	<b>67 947</b>	<b>5 513</b>

**Tabel**  
**Table** 5.3.2

**Jumlah Produksi Daging Ternak Ternak Dirinci Menurut Jenis Ternak dan Kecamatan Di Kabupaten Demak, 2021**  
**Total Livestock Meat Production Breakdown by Type of Livestock and District in Demak Regency, 2021**

Kecamatan Subdistrict	Produksi Daging Ternak (Kg) /Total Livestock Meat Production			
	Sapi perah/ Dairy Cow	Sapi/Cow	Kerbau/Buffalo	Kuda/Horse
(1)	(2)	(3)	(4)	(5)
Mranggen	-	248 886	600	-
Karangawen	-	71 874	71 874	-
Guntur	-	68 310	68 310	-
Sayung	-	146 124	146 124	-
Karang Tengah	-	57 024	57 024	-
Bonang	-	38 016	38 016	-
Demak	-	155 430	155 430	-
Wonosalam	-	65 340	65 340	-
Dempet	-	7 722	7 722	-
Kebonagung	-	27 324	27 324	-
Gajah	-	5 940	5 940	-
Karanganyar	-	49 302	49 302	-
Mijen	-	33 264	33 264	-
Wedung	-	45 738	45 738	-
<b>Demak</b>	-	<b>1 020 294</b>	<b>772 008</b>	-

Lanjutan Tabel/Continued Table 5.3.2

Kecamatan Subdistrict	Produksi Daging Ternak (Kg) /Total Livestock Meat Production		
	Kambing/Goat	Domba/Sheep	Kelinci/Rabbit
(1)	(2)	(3)	(4)
Mranggen	98 267	11 375	-
Karangawen	23 218	9 295	-
Guntur	22 620	2 418	-
Sayung	41 392	5 278	-
Karang Tengah	29 510	21 658	-
Bonang	17 823	5 889	-
Demak	142 467	122 902	-
Wonosalam	20 280	0	-
Dempet	11 778	4 186	-
Kebonagung	4 082	1 755	-
Gajah	5 655	11 856	-
Karanganyar	12 870	10 647	-
Mijen	11 895	12 480	-
Wedung	71 994	22 971	-
<b>Demak</b>	<b>513 851</b>	<b>242 710</b>	<b>-</b>

Catatan/Note: ...

Sumber/Source: Dinas Pertanian Kabupaten Demak/Agriculture Service of Demak Regency

**Tabel**  
**Table** 5.3.3

**Jumlah Populasi Unggas Dirinci Menurut Jenis Unggas dan Kecamatan Di Kabupaten Demak, 2021**  
**Number of Poultry Populations Breakdown by Type of Poultry and District in Demak Regency, 2021**

Kecamatan Subdistrict	Populasi Unggas (ekor)/Poultry Population		
	Ayam layer	Ayam Broiler/Broiler	Ayam kampung
(1)	(2)	(3)	(4)
Mranggen	0	2 335 500	27 650
Karangawen	357 200	2 323 200	10 481
Guntur	97 500	2 114 400	22 238
Sayung	103 000	9 731 499	23 334
Karang Tengah	0	1 845 200	18 965
Bonang	12 000	1 265 000	76 999
Demak	19 650	1 777 120	15 406
Wonosalam	0	2 552 100	75 018
Dempet	0	4 730 250	104 308
Kebonagung	0	1 722 000	12 288
Gajah	3 940	2 089 100	21 700
Karanganyar	2 788	1 619 000	17 723
Mijen	0	6 054 000	24 274
Wedung	0	531 700	24 274
<b>Demak</b>	<b>596 078</b>	<b>40 690 069</b>	<b>474 658</b>

Lanjutan Tabel/*Continued Table* 5.3.3

Kecamatan <i>Subdistrict</i>	Populasi Unggas (ekor)/ <i>Poultry Population</i>		
	Itik	Angsa	Puyuh
(1)	(2)	(3)	(4)
Mranggen	16	603	5 100
Karangawen	154	4 064	1 500
Guntur	12	4 500	0
Sayung	142	1 694	7 000
Karang Tengah	33	8	12 000
Bonang	20	364	597
Demak	0	0	500
Wonosalam	40	3 285	3 000
Dempet	698	2 664	19 110
Kebonagung	717	408	15 300
Gajah	3 290	2 376	1 475
Karanganyar	340	14 250	13 000
Mijen	51	484	3 000
Wedung	0	2 410	0
<b>Demak</b>	<b>5 513</b>	<b>37 110</b>	<b>81 582</b>

Catatan/*Note*: ...

Sumber/*Source*: Dinas Pertanian Kabupaten Demak/*Agriculture Service of Demak Regency*

**Tabel**  
**Table** 5.3.4

**Produksi Daging Unggas Dirinci Menurut Jenis Unggas dan Kecamatan Di Kabupaten Demak, 2021**  
**Total Poultry Meat Production Breakdown by Type of Livestock and District in Demak Regency, 2021**

Kecamatan Subdistrict	Produksi Daging Unggas (kg)/ Total Poultry Meat Production		
	Ayam layer	Ayam Broiler	Ayam kampung
(1)	(2)	(3)	(4)
Mranggen	-	2 335 500	35 994
Karangawen	-	2 309 200	14 586
Guntur	-	2 095 000	29 790
Sayung	-	9 731 499	39 468
Karang Tengah	-	1 845 200	25 583
Bonang	-	1 264 000	102 680
Demak	-	1 777 120	20 724
Wonosalam	-	2 552 100	103 718
Dempet	-	4 730 250	140 971
Kebonagung	-	1 722 000	16 719
Gajah	-	2 089 100	28 203
Karanganyar	-	1 619 000	23 891
Mijen	-	6 054 000	32 549
Wedung	-	531 700	96 594
<b>Demak</b>	-	<b>40 655 669</b>	<b>711 470</b>

Lanjutan Tabel/Continued Table 5.3.4

Kecamatan Subdistrict	Populasi Unggas (ekor)/Poultry Population		
	Itik	Angsa	Puyuh
(1)	(2)	(3)	(4)
Mranggen	543	288	-
Karangawen	700	1 805	-
Guntur	1 302	2 141	-
Sayung	4 424	780	-
Karang Tengah	1 595	6	-
Bonang	7 792	190	-
Demak	16 641	72	-
Wonosalam	3 425	2 095	-
Dempet	19 032	1 288	-
Kebonagung	12 010	183	-
Gajah	2 302	1 131	-
Karanganyar	10 368	6 927	-
Mijen	4 155	229	-
Wedung	31 011	996	-
<b>Demak</b>	<b>115 299</b>	<b>18 131</b>	<b>-</b>

Catatan/Note: ...

Sumber/Source: Dinas Pertanian Kabupaten Demak/Agriculture Service of Demak Regency

**Tabel**  
**Table** 5.3.5**Produksi Telur Unggas Dirinci Menurut Jenis Unggas dan Kecamatan Di Kabupaten Demak, 2021**  
***Poultry Egg Production Breakdown by Poultry Type and District in Demak Regency, 2021***

Kecamatan <i>Subdistrict</i>	Produksi Telur Unggas (kg)			
	Ayam ras	Ayam Buras	itik	Puyuh
(1)	(2)	(3)	(4)	
Mranggen	-	49 724	8 714	12 883
Karangawen	189 840	20 151	11 232	5 484
Guntur	95 160	41 153	20 910	-
Sayung	116 880	54 523	71 025	16 116
Karang Tengah	-	35 343	25 610	30 140
Bonang	14 400	141 850	125 100	1 497
Demak	22 320	28 629	267 176	314
Wonosalam	-	143 283	54 999	5 233
Dempet	-	194 748	305 572	48 017
Kebonagung	-	23 097	192 832	38 262
Gajah	3 782	38 962	36 955	3 699
Karanganyar	3 338	33 005	166 471	32 651
Mijen	-	44 966	66 710	9 628
Wedung	-	133 442	497 897	-
<b>Demak</b>	<b>445 721</b>	<b>982 875</b>	<b>1 851 202</b>	<b>203 923</b>

Catatan/Note: ...

Sumber/Source: Dinas Pertanian Kabupaten Demak/Agriculture Service of Demak Regency

**5.4 TANAMAN PANGAN**  
**FARM FOOD CROPS**

**Tabel 5.4.1 Luas Tanam Tanaman Pangan Dirinci Menurut Komoditas dan Kecamatan Di Kabupaten Demak, 2021**  
**Table Area of Food Crops Planted Breakdown by Commodity and District in Demak Regency, 2021**

Kecamatan <i>Subdistrict</i>	Luas Tanam (ha)			
	Padi	Jagung	Ketela Pohon	Ketela Rambat
(1)	(2)	(3)	(4)	(5)
Mranggen	2 942	8 228	-	-
Karangawen	5 280	7 397	-	-
Guntur	6 484	1 635	8	7
Sayung	1 788	154	-	-
Karang Tengah	5 078	5	-	-
Bonang	8 467	-	8	4
Demak	8 238	37	17	4
Wonosalam	7 611	-	-	-
Dempet	8 481	64	10	-
Kebonagung	6 910	29	1	-
Gajah	7 617	26	7	7
Karanganyar	9 934	2	-	90
Mijen	6 916	34	-	48
Wedung	8 744	4	4	-
<b>Demak</b>	<b>94 490</b>	<b>17 615</b>	<b>55</b>	<b>160</b>

Lanjutan Tabel/*Continued Table* 5.4.1

Kecamatan <i>Subdistrict</i>	Luas Tanam (ha)			
	Kacang Tanah	Kacang Hijau	Kedelai	Sorgum
(1)	(2)	(3)	(4)	(5)
Mranggen	-	2	-	-
Karangawen	-	365	-	-
Guntur	-	3 457	-	-
Sayung	-	-	-	-
Karang Tengah	-	216	-	-
Bonang	-	1 321	-	-
Demak	14	5 744	4	101
Wonosalam	-	3 632	-	-
Dempet	2	2 977	-	-
Kebonagung	1	3 380	-	-
Gajah	5	3 508	1	-
Karanganyar	18	2 312	2	-
Mijen	25	107	-	13
Wedung	8	345	-	-
<b>Demak</b>	<b>73</b>	<b>27 366</b>	<b>7</b>	<b>114</b>

Catatan/*Note*: ...

Sumber/*Source*: Dinas Pertanian Kabupaten Demak/*Agriculture Service of Demak Regency*

**Tabel 5.4.2** Luas Panen Tanaman Pangan Dirinci Menurut Komoditas dan Kecamatan Di Kabupaten Demak, 2021  
**Table** *Harvested Area of Food Crops Breakdown by Commodity and District in Demak Regency, 2021*

Kecamatan <i>Subdistrict</i>	Luas Panen (ha)			
	Padi	Jagung	Ketela Pohon	Ketela Rambat
(1)	(2)	(3)	(4)	(5)
Mranggen	2 942	8 342	-	-
Karangawen	5 280	7 397	-	-
Guntur	6 976	1 747	-	-
Sayung	2 779	187	-	-
Karang Tengah	7 213	6	-	-
Bonang	8 645	-	12	5
Demak	8 385	28	17	-
Wonosalam	7 466	-	-	-
Dempet	8 226	183	17	-
Kebonagung	6 920	25	1	-
Gajah	7 617	12	6	3
Karanganyar	9 804	2	-	87
Mijen	7 249	23	-	36
Wedung	8 084	3	4	-
<b>Demak</b>	<b>97 586</b>	<b>17 955</b>	<b>57</b>	<b>131</b>

Lanjutan Tabel/*Continued Table* 5.4.2

Kecamatan <i>Subdistrict</i>	Luas Panen (ha)			
	Kacang Tanah	Kacang Hijau	Kedelai	Sorgum
(1)	(2)	(3)	(4)	(5)
Mranggen	-	2	-	-
Karangawen	-	365	-	-
Guntur	-	3 455	-	-
Sayung	-	-	-	-
Karang Tengah	-	216	-	-
Bonang	2	1 321	-	-
Demak	14	2 550	4	99
Wonosalam	-	3 632	-	-
Dempet	2	2 955	-	-
Kebonagung	1	3 380	-	-
Gajah	5	3 508	1	-
Karanganyar	15	2 310	-	-
Mijen	12	103	-	12
Wedung	9	345	-	-
<b>Demak</b>	<b>60</b>	<b>24 142</b>	<b>5</b>	<b>111</b>

Catatan/*Note*: ...Sumber/*Source*: Dinas Pertanian Kabupaten Demak/*Agriculture Service of Demak Regency*

**Tabel 5.4.3** **Produksi Tanaman Pangan Dirinci Menurut Komoditas dan Kecamatan Di Kabupaten Demak, 2021**  
**Production of Food Crops Breakdown by Commodity and District in Demak Regency, 2021**

Kecamatan Subdistrict	Produksi (ton)			
	Padi	Jagung	Ketela Pohon	Ketela Rambat
(1)	(2)	(3)	(4)	(5)
Mranggen	18 849	61 491	0	0
Karangawen	35 735	54 302	0	0
Guntur	43 513	12 340	0	0
Sayung	18 778	1 312	0	0
Karang Tengah	47 887	32	0	0
Bonang	55 553	0	244	105
Demak	58 536	198	353	0
Wonosalam	55 167	0	0	0
Dempet	59 148	1 340	353	0
Kebonagung	50 019	181	21	0
Gajah	58 400	83	124	63
Karanganyar	66 861	13	0	1 893
Mijen	54 209	158	0	756
Wedung	54 354	21	82	0
<b>Demak</b>	<b>677 010</b>	<b>131 472</b>	<b>1 177</b>	<b>2 817</b>

Lanjutan Tabel/*Continued Table* 5.4.3

Kecamatan <i>Subdistrict</i>	Produksi (ton)			
	Kacang Tanah	Kacang Hijau	Kedelai	Sorgum
(1)	(2)	(3)	(4)	(5)
Mranggen	0	2	0	0
Karangawen	0	402	0	0
Guntur	0	3 686	0	0
Sayung	0	0	0	0
Karang Tengah	0	259	0	0
Bonang	4	1 365	0	0
Demak	26	2 668	9	666
Wonosalam	0	3 971	0	0
Dempet	4	3 298	0	0
Kebonagung	1	3 707	0	0
Gajah	9	3 724	2	0
Karanganyar	29	2 456	0	0
Mijen	22	109	0	73
Wedung	16	353	0	0
<b>Demak</b>	<b>111</b>	<b>26 000</b>	<b>11</b>	<b>739</b>

Catatan/*Note*: ...Sumber/*Source*: Dinas Pertanian Kabupaten Demak/*Agriculture Service of Demak Regency*

**5.5 PERIKANAN  
FISHERY**

**Tabel 5.5.1** **Produksi Perikanan Tangkap menurut Komoditas dan Kecamatan Di Kabupaten Demak, 2021**  
*Capture Fishery Production by Commodity and District in Demak Regency, 2021*

Kecamatan Subdistrict	Produksi dan Nilai Produksi Perikanan Tangkap (Ton)			
	TERI		KEMBUNG	
	Produksi (Ton)	Nilai Produksi (Rp)	Produksi (Ton)	Nilai Produksi (Rp)
(1)	(2)	(3)	(4)	(5)
Mranggen	-	-	-	-
Karangawen	-	-	-	-
Guntur	-	-	-	-
Sayung	-	-	26 564	398 462 205
Karang Tengah	-	-	19 923	298 846 654
Bonang	1 727 420	17 274 458 000	1 779 762	27 112 320 000
Demak	-	-	-	-
Wonosalam	-	-	-	-
Dempet	-	-	-	-
Kebonagung	-	-	-	-
Gajah	-	-	-	-
Karanganyar	-	-	-	-
Mijen	-	-	-	-
Wedung	134 444	1 344 916 350	87 437	1 311 737 666
<b>Demak</b>	<b>1 861 864</b>	<b>18 619 374 350</b>	<b>1 913 687</b>	<b>29 121 366 525</b>

Lanjutan Tabel/Continued Table 5.5.1

Kecamatan Subdistrict	Produksi dan Nilai Produksi Perikanan Tangkap (Ton)			
	RAJUNGAN		TONGKOL	
	Produksi (Ton)	Nilai Produksi (Rp)	Produksi (Ton)	Nilai Produksi (Rp)
(1)	(2)	(3)	(4)	(5)
Mranggen	-	-	-	-
Karangawen	-	-	-	-
Guntur	-	-	-	-
Sayung	27 387	3 071 148 093	-	-
Karang Tengah	6 805	763 823 052	-	-
Bonang	279 004	31 316 745 117	-	10 388 450 000
Demak	-	-	-	-
Wonosalam	-	-	-	-
Dempet	-	-	-	-
Kebonagung	-	-	-	-
Gajah	-	-	-	-
Karanganyar	-	-	-	-
Mijen	-	-	-	-
Wedung	27 053	3 039 436 320	-	-
<b>Demak</b>	<b>340 249</b>	<b>38 191 152 582</b>	<b>966 040</b>	<b>10 388 450 000</b>

Lanjutan Tabel/Continued Table 5.5.1

Kecamatan Subdistrict	Produksi dan Nilai Produksi Perikanan Tangkap (Ton)			
	UDANG		JUMLAH	
	Produksi (Ton)	Nilai Produksi (Rp)	Produksi (Ton)	Nilai Produksi (Rp)
(1)	(2)	(3)	(4)	(5)
Mranggen	-	-	-	-
Karangawen	-	-	-	-
Guntur	-	-	-	-
Sayung	53 212	2 461 065 811	107 163	5 930 676 110
Karang Tengah	39 909	1 845 799 359	66 637	2 908 469 064
Bonang	100 551	2 781 935 000	4 852 777	88 873 908 117
Demak	-	-	-	-
Wonosalam	-	-	-	-
Dempet	-	-	-	-
Kebonagung	-	-	-	-
Gajah	-	-	-	-
Karanganyar	-	-	-	-
Mijen	-	-	-	-
Wedung	172 940	7 998 463 887	421 874	13 694 554 223
<b>Demak</b>	<b>366 612</b>	<b>15 087 264 057</b>	<b>5 448 451</b>	<b>111 407 607 514</b>

Catatan/Note: ...

Sumber/Source: Dinas Kelautan dan Perikanan Kabupaten Demak/Department of Marine Affairs and Fisheries of Demak Regency

Tabel 5.5.2  
Table

**Produksi dan Nilai Produksi Perikanan Budidaya Menurut Kecamatan dan Jenis Budidaya di Kabupaten Demak Tahun 2021**  
*Capture Fishery Production by Commodity and District in Demak Regency, 2021*

Kecamatan Subdistrict	Kolam/FreshWater Fishery		Perairan Umum/Open Water Fishery	
	Produksi (Ton)	Nilai Produksi (Rp)	Produksi (Ton)	Nilai Produksi (Rp)
(1)	(2)	(3)	(4)	(5)
Mranggen	162	2 608 789	51 577	1 330 283 157
Karangawen	1 843	29 727 779	22 187	572 244 710
Guntur	1 752	28 256 312	38 034	980 990 931
Sayung	494	7 969 742	205 442	5 298 837 380
Karang Tengah	129	2 085 119	50 136	1 293 124 410
Bonang	7 037	113 490 441	32 560	839 787 691
Demak	1 882	30 359 657	0	0
Wonosalam	614	9 907 404	30 254	780 333 695
Dempet	912	14 710 547	54 170	1 397 168 902
Kebonagung	612	9 868 676	12 390	319 565 228
Gajah	877	14 144 183	54 170	1 397 168 902
Karanganyar	1 387	22 373 610	91 340	2 355 864 585
Mijen	16 299	262 879 593	24 780	639 130 455
Wedung	519	8 376 309	57 627	1 486 349 896
<b>Demak</b>	<b>34 521</b>	<b>556 758 161</b>	<b>724 665</b>	<b>18 690 849 944</b>

Lanjutan Tabel/*Continued Table* 5.5.1

Kecamatan Subdistrict	Tambak/Brackish Water Pond		Jumlah/Total/	
	Produksi (Ton)	Nilai Produksi (Rp)	Produksi (Ton)	Nilai Produksi (Rp)
(1)	(2)	(3)	(4)	(5)
Mranggen	-	-	51 738	1 332 891 946
Karangawen	-	-	24 030	601 972 489
Guntur	-	-	39 786	1 009 247 243
Sayung	2 088	68 553 998	208 024	5 375 361 119
Karang Tengah	375	12 308 526	50 640	1 307 518 054
Bonang	2 159	70 881 379	41 755	1 024 159 511
Demak	-	-	1 882	30 359 657
Wonosalam	-	-	30 869	790 241 100
Dempet	-	-	55 082	1 411 879 449
Kebonagung	-	-	13 002	329 433 904
Gajah	-	-	55 047	1 411 313 085
Karanganyar	-	-	92 727	2 378 238 196
Mijen	-	-	41 079	902 010 048
Wedung	2 690	88 310 918	60 836	1 583 037 123
<b>Demak</b>	<b>7 311</b>	<b>240 054 820</b>	<b>766 497</b>	<b>19 487 662 925</b>

Catatan/Note: ...

Sumber/Source: Dinas Kelautan dan Perikanan Kabupaten Demak/*Department of Marine Affairs and Fisheries of Demak Regency*

**Tabel 5.5.3** Jumlah Nelayan menurut Kecamatan di Kabupaten Demak, 2021  
**Table 5.5.3** Number of Fishermen by District in Demak Regency, 2021

Kecamatan Subdistrict	Nelayan			
	Juragan	Pendega	Penangkap Ikan	Penangkap Katak
(1)	(2)	(3)	(4)	(5)
Mranggen	-	-	179	-
Karangawen	-	-	77	-
Guntur	-	-	132	-
Sayung	472	431	713	-
Karang Tengah	125	130	174	-
Bonang	1 807	5 694	113	-
Demak	-	-	0	-
Wonosalam	-	-	105	-
Dempet	-	-	188	-
Kebonagung	-	-	43	-
Gajah	-	-	188	-
Karanganyar	-	-	317	-
Mijen	-	-	86	-
Wedung	1 335	2 775	200	-
<b>Demak</b>	<b>3 739</b>	<b>9 030</b>	<b>2 515</b>	<b>-</b>

Catatan/Note: ...

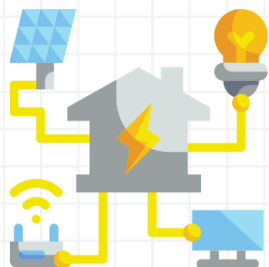
Sumber/Source: Dinas Kelautan dan Perikanan Kabupaten Demak/Department of Marine Affairs and Fisheries of Demak Regency

# BAB VI

## INDUSTRI, PERTAMBANGAN, DAN ENERGI

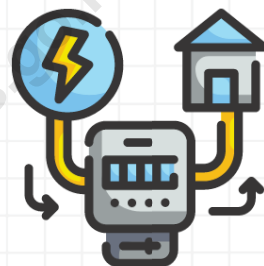
### INDUSTRY, MINING, AND ENERGY

#### LISTRIK



**315 551**

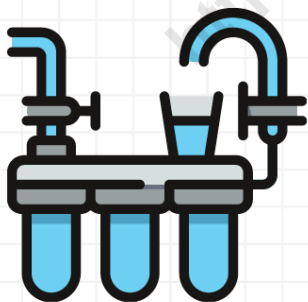
JUMLAH PELANGGAN LISTRIK



**474 828 638**


JUMLAH DAYA TERPASANG

#### AIR



**315 551**

JUMLAH PELANGGAN AIR



**474 828 638**

JUMLAH AIR DISALURKAN



**BADAN PUSAT STATISTIK  
KABUPATEN DEMAK**

**PENJELASAN TEKNIS**

1. Pelanggan adalah individu atau kelompok, baik rumah tangga, perusahaan atau institusi non profit yang membeli air bersih dari perusahaan air bersih.
2. Air disalurkan adalah volume air bersih dari perusahaan air bersih.

**TECHNICAL NOTES**

1. *Customers are individuals or groups, whether household, company or non-profit institutions that buy water supply from water supply establishment.*
2. *Distributed water is the volume of water supply from water supply establishment.*

<https://demakkab.bps.go.id>

**ULASAN**

**DESCRIPTION**

Kebutuhan energi listrik di kabupaten Demak terus diperlukan sejalan dengan roda perekonomian daerah. Untuk total keseluruhan daya terpasang pada Desember 2021 di Kabupaten Demak sebesar 474,828 juta VA.

Kebutuhan air disalurkan PDAM di kabupaten Demak tahun 2021 mengalami peningkatan dibandingkan tahun sebelumnya, tercatat jumlah air yang disalurkan sebesar 10,02 juta m3. Jumlah pelanggan tahun 2021 sebanyak 61 566 pelanggan dan nilai 49,369 milyar rupiah.

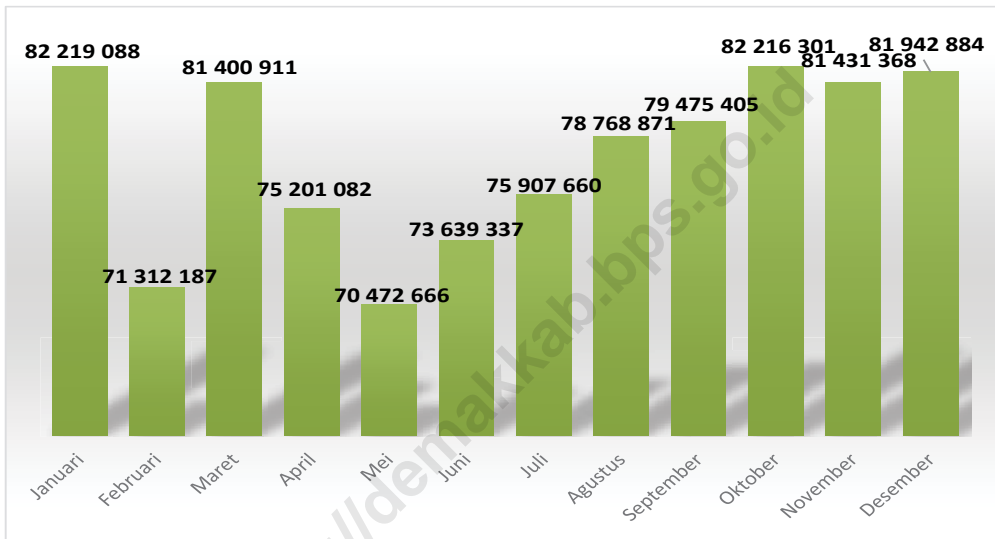
*Demak regency needs electricity for electricity in line with the regional economy. The total installed power in December 2021 in Demak Regency is 474,828 million VA.*

*The need for water supplied by PDAMs in Demak regency in 2021 has increased compared to the previous year, carrying the amount of water channeled at 10,02 million m3. The number of customers in 2021 was 61 566 customers and a value of 49,369 billion rupiah.*

<https://demakkab.go.id>

**Gambar** 6.1  
**Figures**

**Listrik Terjual (KWh) pada Cabang/Ranting PLN Menurut Bulan di Kabupaten Demak, 2021**  
**Electricity Sold (KWh) of PT. PLN (Persero) at PLN Branch by Month in Demak Regency, 2021**



Sumber/Source : PT PLN UID Jawa Tengah dan DI Yogyakarta UP3 Demak

**Tabel**  
**Table** 6.1

**Daya Terpasang, Produksi, dan Distribusi Listrik PT. PLN (Persero) pada Cabang/Ranting PLN Menurut Bulan di Kabupaten Demak, 2021**  
***Installed Electricity Power, Production, and Distribution of PT. PLN (Persero) at PLN Branch by Month in Demak Regency, 2021***

<b>Bulan Months</b>	<b>Daya Terpasang Installed Electricity Power (VA)</b>	<b>Produksi Listrik Electricity Production (KWh)</b>	<b>Listrik Terjual Electricity Sold (KWh)</b>	<b>Dipakai Sendiri Own Used (KWh)</b>	<b>Susut/ Hilang Shrinkage/ Lost (KWh)</b>
(1)	(2)	(3)	(4)	(5)	(6)
Januari	440 960 288	142 815 152	82 219 088	69 696	- 2 810 667
Februari	442 269 288	130 801 968	71 312 187	69 682	8 617 782
Maret	446 310 538	152 578 923	81 400 911	69 674	34 804 788
April	448 133 238	150 458 115	75 201 082	69 538	21 204 062
Mei	450 008 388	149 861 030	70 472 666	69 689	7 136 664
Juni	452 717 788	145 465 700	73 639 337	73 850	12 703 273
Juli	459 133 688	149 443 509	75 907 660	74 059	18 509 129
Agustus	461 219 338	153 271 569	78 768 871	582 836	17 569 954
September	464 164 238	152 548 337	79 475 405	555 991	18 253 813
Oktober	467 176 638	159 738 837	82 216 301	577 012	18 431 752
November	470 509 488	152 929 704	81 431 368	559 631	12 339 574
Desember	474 828 638	158 802 730	81 942 884	583 245	15 421 391
<b>Demak</b>					

Catatan/Note: Produksi Listrik, Dipakai Sendiri dan Susut/Hilang meliputi Kabupaten Demak, Kabupaten Grobogan, Kabupaten Semarang, Kota Semarang, Kabupaten Sragen, Kabupaten Boyolali, dan Kabupaten Blora

Sumber/Source: PT PLN UID Jawa Tengah dan DI Yogyakarta UP3 Demak

**Tabel**  
**Table** 6.2

**Jumlah Pelanggan Listrik Menurut Bulan di Kabupaten Demak, 2021**  
**Number of Electricity Customers by Month in Demak Regency, 2021**

<b>Bulan</b> <b>Months</b>	<b>2021</b>
(1)	(2)
Januari	306 419
Februari	306 956
Maret	307 790
April	308 595
Mei	309 216
Juni	310 131
Juli	310 855
Agustus	311 925
September	312 701
Oktober	313 703
November	314 656
Desember	315 551

Catatan/Note: ...

Sumber/Source: PT PLN UID Jawa Tengah dan DI Yogyakarta UP3 Demak

**Tabel**  
**Table 6.3****Jumlah Pelanggan dan Air yang Disalurkan Menurut Kecamatan di Kabupaten Demak, 2021**  
**Number of Customers and Distributed Water by Subdistrict in Demak Regency, 2021**

Kecamatan Subdistrict	Pelanggan Number of Customers	Air Disalurkan Distributed Water (m <sup>3</sup> )	Nilai Value (Rp)
(1)	(2)	(3)	(4)
Mranggen	9887	1 116 816	5 610 534 590
Karangawen	1338	170 918	735 803 050
Guntur	148	19 325	82 044 815
Sayung	-	-	-
Karangtengah	1285	199 330	1 049 775 050
Bonang	5877	817 489	3 459 634 435
Demak	19005	3 709 411	19 967 380 665
Wonosalam	10584	1 872 609	8 825 735 065
Dempet	-	-	-
Kebonagung	-	-	-
Gajah	-	-	-
Karanganyar	576	86 245	469 265 435
Mijen	1917	137 970	713 367 300
Wedung	10949	1 893 788	8 456 297 860
<b>Demak</b>	<b>61 566</b>	<b>10 023 901</b>	<b>49 369 838 265</b>

Catatan/Note: ...

Sumber/Source: Perusahaan Daerah air Minum/Water Supply Services of Demak Regency

**Tabel**  
**Table** 6.4

**Jumlah Pelanggan menurut Jenis Konsumen di  
Kabupaten Demak, 2021**  
*Number of Customers by Type of Consumer in Demak  
Regency, 2021*

Kecamatan Subdistrict	Hidran Umum	Industri Besar	Industri Kecil	Instansi Pemerintah	Kamar Mandi / WC Umum
(1)	(2)	(3)	(4)		
Mranggen	-	2	-	10	-
Karangawen	-	-	-	9	-
Guntur	-	-	-	1	-
Sayung	-	-	-	-	-
Karangtengah	-	-	-	8	1
Bonang	-	-	-	22	1
Demak	6	2	1	130	4
Wonosalam	5	4	1	32	-
Dempet	-	-	-	-	-
Kebonagung	-	-	-	-	-
Gajah	-	-	-	-	-
Karanganyar	-	-	-	1	-
Mijen	1	-	-	7	-
Wedung	3	-	2	35	-
<b>Demak</b>	<b>15</b>	<b>8</b>	<b>4</b>	<b>255</b>	<b>6</b>

Lanjutan Tabel/Continued Table 6.4

Kecamatan Subdistrict	Kelompok Bermain Anak / Paud	Niaga Besar	Niaga Kecil	Panti Asuhan	Pondok Pesantren
(1)	(2)	(3)	(4)		
Mranggen	-	2	-	10	-
Karangawen	-	-	-	9	-
Guntur	-	-	-	1	-
Sayung	-	-	-	-	-
Karangtengah	-	-	-	8	1
Bonang	-	-	-	22	1
Demak	6	2	1	130	4
Wonosalam	5	4	1	32	-
Dempet	-	-	-	-	-
Kebonagung	-	-	-	-	-
Gajah	-	-	-	-	-
Karanganyar	-	-	-	1	-
Mijen	1	-	-	7	-
Wedung	3	-	2	35	-
<b>Demak</b>	<b>15</b>	<b>8</b>	<b>4</b>	<b>255</b>	<b>6</b>

Lanjutan Tabel/Continued Table 6.4

<b>Kecamatan Subdistrict</b>	<b>Rumah Tangga 1</b>	<b>Rumah Tangga 2</b>	<b>Rumah Tangga 3</b>	<b>Rumah Tangga 4</b>	<b>Sekolah</b>
(1)	(2)	(3)	(4)		
Mranggen	1 484	4 483	3 303	411	22
Karangawen	3	1 269	11	1	5
Guntur		137	1	1	
Sayung	-	-	-	-	-
Karantengah	121	461	578	49	11
Bonang	456	4 001	1 163	51	29
Demak	1 888	7 441	7 694	811	100
Wonosalam	2 388	5 565	1 983	182	65
Dempet	-	-	-	-	-
Kebonagung	-	-	-	-	-
Gajah	-	-	-	-	-
Karanganyar	2	161	385	4	6
Mijen	57	1 763	76	-	5
Wedung	633	8 769	1 200	81	65
<b>Demak</b>	<b>7 032</b>	<b>34 050</b>	<b>16 394</b>	<b>1 591</b>	<b>308</b>

Lanjutan Tabel/*Continued Table 6.4*

<b>Kecamatan Subdistrict</b>	<b>Tempat Ibadah</b>	<b>Yayasan Sosial</b>	<b>Jumlah</b>
(1)	(2)	(3)	(4)
Mranggen	60	12	9 887
Karangawen	30		1 338
Guntur	4	1	148
Sayung	-	-	-
Karangtengah	20	4	1 285
Bonang	70	15	5 877
Demak	228	37	19 005
Wonosalam	192	22	10 584
Dempet	-	-	-
Kebonagung	-	-	-
Gajah	-	-	-
Karanganyar	1		576
Mijen	5	1	1 917
Wedung	111	11	10 949
<b>Demak</b>	<b>721</b>	<b>103</b>	<b>61 566</b>

Catatan/*Note:*Sumber/*Source:* Perusahaan Daerah air Minum/*Water Supply Services of Demak Regency*

**Tabel**  
**Table 6.5****Jumlah dan Tenaga Kerja Industri Kecil Menengah  
Menurut Kecamatan di Kabupaten Demak , 2021**  
**Number and Manpower of Small and Medium Industries by  
District in Demak Regency, 2021**

Kecamatan Subdistrict	2021	
	Jumlah IKM	Jumlah Tenaga Kerja
(1)	(2)	(3)
Mranggen	1 067	1 071
Karangawen	280	290
Guntur	448	450
Sayung	384	392
Karangtengah	415	423
Bonang	843	847
Demak	493	500
Wonosalam	322	329
Dempet	265	265
Kebonagung	231	239
Gajah	199	199
Karanganyar	264	264
Mijen	396	400
Wedung	1 000	1 006
<b>Demak</b>	<b>6 607</b>	<b>6 675</b>

Catatan/Note: .....

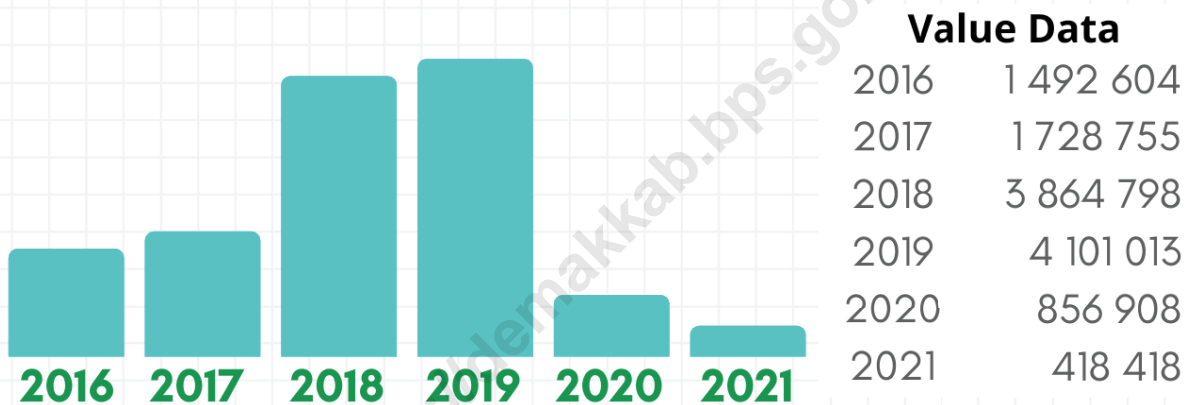
Sumber/Source: Dinas Tenaga Kerja dan Perindustrian Kabupaten Demak/ Department of Manpower and Industry of Demak Regency

# BAB VII

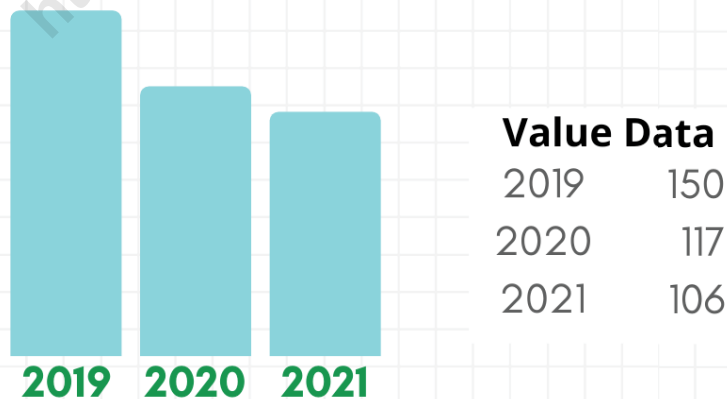
## PARIWISATA

### TOURISM

#### JUMLAH PENGUNJUNG OBYEK WISATA



#### JUMLAH RUMAH MAKAN



**BADAN PUSAT STATISTIK  
KABUPATEN DEMAK**

**PENJELASAN TEKNIS**

1. Wisatawan mancanegara (wisman) ialah setiap pengunjung yang mengunjungi suatu negara di luar tempat tinggalnya, didorong oleh satu atau beberapa keperluan tanpa bermaksud memperoleh penghasilan di tempat yang dikunjungi dan lamanya kunjungan tersebut tidak lebih dari satu tahun (12 bulan). Definisi ini mencakup 2 (dua) kategori wisatawan mancanegara, yaitu :
  - Wisatawan (turis) ialah pengunjung seperti definisi di atas yang tinggal paling sedikit 24 jam, akan tetapi tidak lebih dari 1 (satu) tahun di tempat yang dikunjungi, dengan maksud antara lain: berlibur, rekreasi, olah raga, bisnis, menghadiri pertemuan, studi, dan kunjungan alasan kesehatan.
  - Excursionist ialah pengunjung seperti definisi di atas yang tinggal kurang dari 24 jam di tempat yang dikunjungi, termasuk "Cruise passengers", yaitu pengunjung yang tiba di suatu negara di mana mereka tidak menginap di akomodasi negara tersebut.
  
2. Restoran adalah suatu usaha penyediaan jasa makanan dan minuman dilengkapi dengan peralatan dan perlengkapan untuk proses pembuatan, penyimpanan dan penyajian di

**TECHNICAL NOTES**

1. *An International Visitor is any person visiting a country other than his usual place of residence for any reason other than for earning income in the country visited, and the length of stay is no more than one year (12 months). This definition covers two categories of foreign visitors, namely :*
  - *"Tourist" is any visitor staying for at least 24 hours, but no more than one year, in the country visited, with the intention of visiting, and for any of these purposes: Pleasure, recreation and sports, Business, visiting friends and relatives, missions, attending meetings, conferences, visit for health reasons and study.*
  - *"Excursionist" is any visitor staying less than 24 hours in the country visited including, "Cruise Passengers", i.e. visitors arriving in a country without staying in any accommodation available in the visited country.*
  
2. *Restaurant is a business providing food and beverage services equipped with equipment and supplies for the process of making, storing and presenting in a fixed place that is not moved with the*

suatu tempat tetap yang tidak berpindah-pindah dengan tujuan memperoleh keuntungan dan/ atau laba.

*aim of obtaining profits and / or profits.*

<https://demakkab.bps.go.id>

**ULASAN**

Kepariwisataan merupakan sektor yang dapat mendatangkan devisa bagi daerah apabila sektor ini dikembangkan dengan baik. Bagaimana prospek kepariwisataan dalam mendukung perekonomian daerah dapat dilihat dari jumlah pengunjung obyek wisata yang dari tahun ke tahun mengalami peningkatan. Lima obyek wisata utama di Kabupaten Demak yang banyak mendatangkan devisa bagi daerah, yaitu obyek wisata Masjid Agung Demak, Makam Sunan Kalijaga Kadilangu, Pantai Morosari, Taman Ria dan Pantai Glagah Wangi (Istambul).

Menurut informasi dari Dinas Pariwisata Kabupaten Demak, selama tahun 2021 tercatat 418.418 orang yang mengunjungi obyek wisata, menurun drastis dibandingkan tahun-tahun sebelumnya. Kondisi ini dipengaruhi pandemi covid-19 yang sedang terjadi.

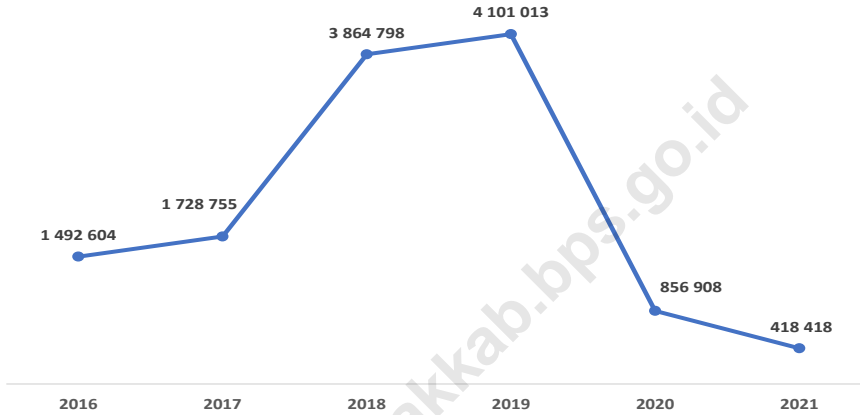
**DESCRIPTION**

*Tourism is one of the base sector that able to deliver foreign exchange for area if this sector is developed better. How tourism prospect in supporting economics of area can be seen from amount visitors of wisata obyek which from year to year experience of improvement. There are four especial wisata obyek in Demak Regency which delivering many foreign exchanges for area, that is Masjid Agung wisata obyek of Demak, Sunan Kalijaga Kadilangu, Morosari beach and Glagah Wangi beach (Istambul).*

*According to information from the Demak Regency Tourism Office, during 2021 there were 418.418 people visiting tourism objects, a drastic decrease compared to previous years. This condition is influenced by the covid-19 pandemic that is currently happening.*

**Gambar** 7.1  
**Figures**

**Banyaknya Pengunjung Objek Wisata di Kabupaten Demak, 2016-2021**  
**Number of Visitors of Tourism Attraction in Demak Regency, 2016-2021**



Sumber/Source: Dinas Pariwisata dan Kebudayaan Kabupaten Demak/ Regional Tourism Service of Demak Regency

**Tabel**  
**Table** 7.1

**Jumlah Rumah Makan/Restoran Menurut Kecamatan di  
Kabupaten Demak, 2019–2021**  
**Number of Restaurants by Subdistrict in Demak Regency,  
2019–2021**

Kecamatan Subdistrict	2019	2020	2021
(1)	(2)	(3)	(4)
Mranggen	32	18	11
Karangawen	14	12	13
Guntur	4	0	0
Sayung	1	0	3
Karangtengah	1	1	1
Bonang	1	1	1
Demak	45	43	39
Wonosalam	46	35	33
Dempet	4	2	1
Kebonagung	1	4	4
Gajah	0	0	0
Karanganyar	1	1	0
Mijen	0	0	0
Wedung	0	0	0
<b>Demak</b>	<b>150</b>	<b>117</b>	<b>106</b>

Catatan/Note: ...

Sumber/Source: BPS, Pendataan Potensi Desa (Podes)/BPS-Statistics Indonesia, Village Potential Data Collecting

**Tabel**  
**Table** 7.2

**Banyaknya Pengunjung dan Pendapatan Objek Wisata di Kabupaten Demak, 2020-2021**  
**Number of Visitors and Revenue of Tourism Attraction in Demak Regency, 2020-2021**

<i>Tempat Wisata</i>	<i>Jumlah Wisatawan (Orang)</i>		<i>Pendapatan (Rupiah)</i>	
	<b>2020</b>	<b>2021</b>	<b>2020</b>	<b>2021</b>
(1)	(2)	(3)	(4)	(5)
Masjid Agung Demak	166 478	134 593	214 624 000	403 779 000
Makam Sunan Kalijaga	252 535	267 298	183 957 500	400 947 000
Pantai Morosari	15 632	8 349	109 459 000	58 443 000
Taman Ria	18 628	11 362	190 398 000	45 448 000
Pantai Glagah Wangi (Istambul)	92 585	36 139	1 267 435 000	542 085 000
Lainnya	309 030	398 610	-	-

Catatan/Note: ...

Sumber/Source: Dinas Pariwisata dan Kebudayaan Kabupaten Demak/ *Regional Tourism Service of Demak Regency*

**Tabel**  
**Table** 7.3

**Banyaknya Pengunjung Objek Wisata di Kabupaten Demak, 2016-2021**  
**Number of Visitors of Tourism Attraction in Demak Regency, 2016-2021**

Tahun	Jumlah Wisatawan (Orang)		Jumlah
	Dalam Negeri	Luar Negeri	
(1)	(2)	(3)	(4)
2016	1 492 033	571	1 492 604
2017	1 727 950	805	1 728 755
2018	3 863 375	1 423	3 864 798
2019	4 099 522	1 491	4 101 013
2020	856 866	42	856 908
2021	418 418	0	418 418

Catatan/Note: ...

Sumber/Source: Dinas Pariwisata dan Kebudayaan Kabupaten Demak/ Regional Tourism Service of Demak Regency

# BAB VIII

## TRANSPORTASI DAN KOMUNIKASI

### TRANSPORTATION AND COMMUNICATION

#### PANJANG JALAN MENURUT JENIS PERMUKAAN



ASPAL

14,07



KERIKIL

0



TANAH

9,83



LAINNYA

402,61



BADAN PUSAT STATISTIK  
KABUPATEN DEMAK

**PENJELASAN TEKNIS**

1. Data transportasi dan komunikasi meliputi Panjang Jalan dan Kantor Pos.
2. Kantor Pos adalah tempat pemberi pelayanan komunikasi tertulis dan atau surat elektronik, layanan paket, layanan logistik, layanan transaksi keuangan, dan layanan keagenan pos untuk kepentingan umum. Rumah pos berfungsi sama seperti kantor pos dan kantor pos pembantu, bedanya rumah pos biasanya terletak di daerah terpencil.

**TECHNICAL NOTES**

1. *Transportation and communication data include Road length and Post Office*
2. *Post Offices are places for providers of written and or electronic communication services, package services, logistics services, financial transaction services, and postal agency services for public use. The post house functions the same as a post office and a supporting post office, the difference is that post houses are usually located in remote areas.*

**ULASAN**

Panjang jalan kabupaten di Kabupaten Demak tahun 2021 adalah 426,51 km. Sebanyak 87,23 persen dari jalan di Demak adalah jalan dengan kondisi baik, 11,25 persen dengan kondisi sedang, 1,24 persen rusak, dan 0,28 persen rusak berat.

Keberadaan layanan pengiriman barang/dokumen hampir tersebar di seluruh kecamatan mulai dari kantor pos/pos pembantu/rumah pos, layaann pos keliling maupun perusahaan/agen jasa ekspedisi.

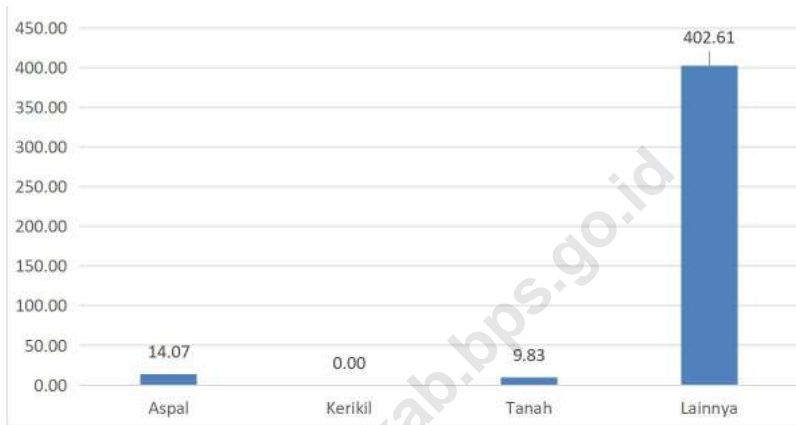
**DESCRIPTION**

*The length of roads in Demak Regency in 2021 is 426,51 km. As many as 87,23 percent of the roads in Demak are roads with good condition, 11,25 percent with moderate conditions, 1,24 percent are damaged, and 0,28 percent are heavily damaged.*

*The existence of goods/document delivery services is almost spread across all sub-districts, starting from post offices/sub-posts/postal houses, mobile postal services and companies/expediting service agents.*

**Gambar** 8.1  
**Figures**

**Panjang Jalan Menurut Jenis Permukaan Jalan di Kabupaten Demak (km), 2021**  
**Length of Roads by Type of Road Surface in Demak Regency (km), 2021**



Sumber/Source : Dinas Pekerjaan Umum dan Tata Ruang Kabupaten Demak/ *Department of Public Works and Spatial Planning of Demak Regency*

## 8.1 TRANSPORTASI TRANSPORTATION

**Tabel 8.1.1 Panjang Jalan<sup>1</sup> Menurut Tingkat Kewenangan Pemerintahan di Kabupaten Demak (km), 2019–2021**  
*Length of Roads<sup>1</sup> by Level of Government Authority in Demak Regency (km), 2019–2021*

Tingkat Kewenangan Pemerintahan <i>Level of Government Authority</i>	2019	2020	2021
(1)	(2)	(3)	(4)
Negara <sup>2</sup> /State <sup>2</sup>	38,80	38,80	38,80
Provinsi/Province	67,80	67,80	67,80
Kabupaten/Kota <i>Regency/Municipality</i>	426,51	426,51	426,51
<b>Jumlah/Total</b>	<b>533,11</b>	<b>533,11</b>	<b>533,11</b>

Catatan/Note: <sup>1</sup> Data tidak termasuk panjang jalan tol/*Excluding toll road*

<sup>2</sup> Berdasarkan Keputusan Menteri Pekerjaan Umum dan Perumahan Rakyat No. 248/KPTS/M/2015/*Based on Public Work and Public Housing Ministerial Decree No. 248/KPTS/M/2015*

Sumber/Source: Dinas Pekerjaan Umum dan Tata Ruang Kabupaten Demak/ *Department of Public Works and Spatial Planning of Demak Regency*

**Tabel 8.1.2** Panjang Jalan Menurut Jenis Permukaan Jalan di Kabupaten Demak (km), 2019–2021  
**Table 8.1.2** Length of Roads by Type of Road Surface in Demak Regency (km), 2019–2021

Jenis Permukaan Jalan Type of Road Surface	2019	2020	2021
(1)	(2)	(3)	(4)
Aspal/Paved	4,18	11,12	14,07
Kerikil/Gravel	14,12	9,87	0,00
Tanah/Soil	6,78	6,8	9,83
Lainnya/Others	401,44	398,73	402,61
<b>Jumlah/Total</b>	<b>426,52</b>	<b>426,52</b>	<b>426,51</b>

Catatan/Note: ...

Sumber/Source: Dinas Pekerjaan Umum dan Tata Ruang Kabupaten Demak/ Department of Public Works and Spatial Planning of Demak Regency

**Tabel 8.1.3**  
**Table**

**Panjang Jalan Menurut Kondisi Jalan di Kabupaten Demak (km), 2019–2021**  
***Length of Roads by Condition of Roads in Demak Regency (km), 2019–2021***

<b>Kondisi Jalan</b> <b><i>Condition of Roads</i></b>	<b>2019</b>	<b>2020</b>	<b>2021</b>
<b>(1)</b>	<b>(2)</b>	<b>(3)</b>	<b>(4)</b>
Baik/ <i>Good</i>	145,81	151,06	372,06
Sedang/ <i>Moderate</i>	195,26	217,22	47,97
Rusak/ <i>Damage</i>	64,53	41,57	5,28
Rusak Berat/ <i>Severely Damage</i>	20,92	16,67	1,20
<b>Jumlah/Total</b>	<b>426,52</b>	<b>426,52</b>	<b>426,51</b>

Catatan/Note: ...

Sumber/Source: Dinas Pekerjaan Umum dan Tata Ruang Kabupaten Demak/ *Department of Public Works and Spatial Planning of Demak Regency*

**Tabel 8.1.3** Jumlah Kendaraan dan Penumpang di Kabupaten Demak 2020-2021  
**Table** *Number of Vehicles and Passengers in Demak Regency 2020-2021*

Bulan	Jumlah Kendaraan Masuk		Jumlah Kendaraan Keluar	
	2020	2021	2020	2021
(1)	(2)	(3)	(4)	
Januari	1 167	877	1 167	877
Februari	1 125	1 004	1 126	1 004
Maret	1 048	960	1 048	960
April	312	706	312	706
Mei	236	489	236	489
Juni	227	723	227	723
Juli	855	286	855	286
Agustus	1 059	240	1 059	240
September	1 024	275	1 024	275
Oktober	1 098	352	1 098	352
November	1 071	316	1 071	316
Desember	1 004	331	1 004	331
<b>Jumlah/Total</b>	<b>10 226</b>	<b>6 559</b>	<b>10 227</b>	<b>6 559</b>

Catatan/Note: ...

Sumber/Source: Dinas Pekerjaan Umum dan Tata Ruang Kabupaten Demak/ *Department of Public Works and Spatial Planning of Demak Regency*

Lanjutan Tabel/*Continued Table* 8.1.3

Bulan	Jumlah penumpang naik		Jumlah penumpang turun	
	2020	2021	2020	2021
(1)	(2)	(3)	(4)	
Januari	2 988	2 295	2 697	2 060
Februari	2 855	2 699	2 477	2 674
Maret	2 732	2 461	2 374	2 441
April	1 679	1 913	1 679	1 530
Mei	775	1 295	702	1 067
Juni	619	1 936	351	1 777
Juli	2 309	778	1 971	529
Agustus	2 733	670	2 395	517
September	2 578	888	2 206	814
Oktober	2 979	1 020	3 012	811
November	2 766	416	2 630	460
Desember	2 572	908	2 343	748
<b>Jumlah/Total</b>	<b>27 585</b>	<b>17 279</b>	<b>24 837</b>	<b>15 428</b>

Catatan/Note: ...

Sumber/Source: Dinas Pekerjaan Umum dan Tata Ruang Kabupaten Demak/ *Department of Public Works and Spatial Planning of Demak Regency*

## 8.2 KOMUNIKASI COMMUNICATION

**Tabel** 8.2.1 **Keberadaan Layanan Pengiriman Barang/Dokumen Menurut Kecamatan di Kabupaten Demak, 2021**  
**Table** 8.2.1 **Existence of Freight/Document Delivery Service by Subdistrict in Demak Regency, 2021**

Kecamatan Subdistrict	Kantor Pos/ Pos Pembantu/ Rumah Pos	Layanan Pos Keliling	Perusahaan/Agen Jasa Ekspedisi
(1)	(2)	(3)	(4)
Mranggen	Ada	Ada	Ada
Karangawen	Ada	Ada	Ada
Guntur	Ada	Ada	Ada
Sayung	Ada	Ada	Ada
Karantengah	Tidak Ada	Tidak Ada	Ada
Bonang	Ada	Tidak Ada	Ada
Demak	Ada	Ada	Ada
Wonosalam	Ada	Ada	Ada
Dempet	Ada	Ada	Ada
Kebonagung	Ada	Ada	Ada
Gajah	Ada	Ada	Ada
Karanganyar	Ada	Tidak Ada	Ada
Mijen	Ada	Tidak Ada	Ada
Wedung	Ada	Tidak Ada	Ada

Catatan/Note: ...

Sumber/Source: BPS, Pendataan Potensi Desa (Podes)/BPS-Statistics Indonesia, Village Potential Data Collecting

# BAB IX

## PERBANKAN, KOPERASI, DAN HARGA-HARGA *BANKING, COOPERATIVE, AND PRICES*

### PERSENTASE PENGELUARAN PER KAPITA



KOPERASI


16  
KUD

52  
KPRI

5  
KOPPAS

14  
KOPKAR

576  
LAINNYA



BANK UMUM

38  
PEMERINTAH

7  
SWASTA



BPR

27



BADAN PUSAT STATISTIK  
KABUPATEN DEMAK

**PENJELASAN TEKNIS**

1. Koperasi sebagai 'soko guru' perekonomian Indonesia, fungsinya semakin diperhatikan dalam berperan meningkatkan kesejahteraan masyarakat. Usaha-usaha yang dilakukan oleh Pemerintah Daerah antara lain, melakukan pemberian bantuan modal kepada koperasi dan pengusaha kecil dalam bentuk pinjaman, pembinaan koperasi di daerah perdesaan/ perkotaan, pembentukan Forum Koordinasi Pembinaan Koperasi dan Pengusaha Kecil (FKPPK)
2.
  - a. Bank Umum adalah bank yang dapat memberikan jasa dalam proses pembayaran. Usaha dari bank umum adalah menghimpun dana masyarakat dalam bentuk giro, deposito berjangka, sertifikat deposito dan tabungan serta menyalurkan kredit. Bank umum mencakup bank umum pemerintah maupun swasta.
  - b. Yang termasuk bank umum pemerintah meliputi Bank Rakyat Indonesia (BRI), Bank Negara Indonesia (BNI), Bank Mandiri, Bank Pembangunan Daerah (BPD), Bank Tabungan Negara (BTN), dan Teras BRI.
  - c. Yang termasuk bank umum swasta, meliputi Bank Permata, Bank Syariah Mandiri, Bank CIMB Niaga, Bank BRI Syariah, Bank Central Asia (BCA), Bank Mutiara,

**TECHNICAL NOTES**

1. *The function of cooperative, as the pillar of Indonesian economic had to be expanded for the purpose to increase welfare society. The fund aid by Regional Development of Jawa Tengah to cooperative and small establishment consist of loan, cooperative creation of village/ castle and the formation of "Forum Koordinasi Pembinaan Koperasi dan Pengusaha Kecil" are policies imposed to achieve that purpose.*
2.
  - a. *Commercial Bank is a bank that can provide services in the payment process. The business of commercial banks is to collect public funds in the form of demand deposits, time deposits, certificates of deposit and savings as well as channeling credit. Commercial banks include public and private commercial banks.*
  - b. *The government commercial banks include Bank Rakyat Indonesia (BRI), Bank Negara Indonesia (BNI), Bank Mandiri, Regional Bank Pembangunan Daerah (BPD), Bank Tabungan Negara (BTN), and Teras BRI.*
  - c. *Which includes private commercial banks, including Bank Permata, Bank Syariah Mandiri, Bank CIMB Niaga, Bank BRI Syariah, Bank Central Asia (BCA), Bank Mutiara, Rabo*

Rabo Bank, Bank Sinarmas, dsb. d. Bank Perkreditan Rakyat (BPR) adalah bank yang menerima simpanan dalam bentuk deposito berjangka, tabungan, atau bentuk lain yang disamakan dengan itu, menyalurkan dana dalam bentuk kredit kepada masyarakat yang membutuhkan. BPR dapat menempatkan dananya dalam bentuk Sertifikat BI (SBI), deposito berjangka, atau tabungan pada bank lain.

*Bank, Bank Sinarmas, etc. d. Bank Perkreditan Rakyat (BPR) are banks that accept deposits in the form of time deposits, savings, or other similar forms, channeling funds in the form of credit to people in need. BPR can place their funds in the form of BI Certificates (SBI), time deposits, or savings with other banks.*

<https://demakkab.bps.go.id>

**ULASAN****DESCRIPTION**

Banyaknya koperasi aktif di Kabupaten Demak tahun 2021 adalah sebanyak 567 unit, sedikit menurun dibandingkan tahun sebelumnya. Sebaran koperasi aktif terbanyak di Kecamatan Demak (102 unit) dan paling sedikit di Kecamatan Kebonagung (24 unit).

*The number of active cooperatives in Demak Regency in 2021 was 567 units, a slight decreased compared to the previous year. The highest distribution of active cooperatives is in Demak District (102 units) and the least is in Kebonagung District (24 units).*

Koperasi menurut jenisnya terdiri atas 16 unit KUD, 52 unit KPRI, 14 unit KOPKAR, 5 unit KOPPAS, dan 576 unit koperasi lainnya.

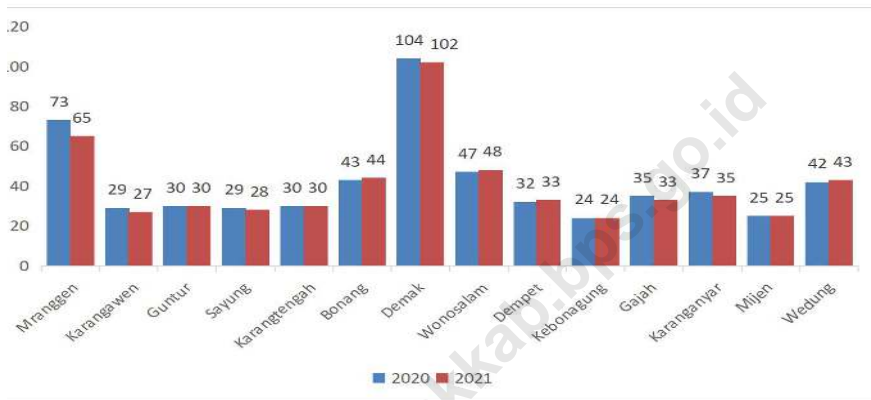
*Cooperatives by type consist of 16 units of KUD, 52 units of KPR, 14 units of KOPKAR, 5 units of KOPPAS, and 576 units of other cooperative.*

Menurut ketersediaan sarana keuangan, hampir di semua kecamatan sudah tersedia bank umum pemerintah dan Bank Perkreditan Rakyat. Kecamatan Demak dan Kecamatan Mranggen merupakan kecamatan dengan jumlah bank terbanyak yaitu masing-masing 17 bank.

*According to the availability of financial facilities, almost all sub-districts already have state-owned commercial banks and BPR. Demak and Mranggen subdistricts are the subdistricts with the largest number of banks, each with 17 banks.*

**Gambar**  
**Figures** 9.1

**Jumlah Koperasi Aktif Menurut Kecamatan di Kabupaten Demak, 2021**  
**Number of Active Cooperative by Subdistrict in Demak Regency, 2021**



Sumber/Source: Disperindag, Koperasi dan UMKM Kabupaten Demak/ Industry, Trade, Cooperation and UMKM Service of Demak Regency

**Tabel**  
**Table** 9.1

**Jumlah Koperasi Aktif Menurut Kecamatan di Kabupaten Demak, 2020–2021**  
**Number of Active Cooperative by Subdistrict in Demak Regency, 2020–2021**

Kecamatan Subdistrict	2020	2021
(1)	(2)	(3)
Mranggen	73	65
Karangawen	29	27
Guntur	30	30
Sayung	29	28
Karantengah	30	30
Bonang	43	44
Demak	104	102
Wonosalam	47	48
Dempet	32	33
Kebonagung	24	24
Gajah	35	33
Karanganyar	37	35
Mijen	25	25
Wedung	42	43
<b>Demak</b>	<b>580</b>	<b>567</b>

Catatan/Note: ...

Sumber/Source: Disperindag, Koperasi dan UMKM Kabupaten Demak/ *Industry, Trade, Cooperation and UMKM Service of Demak Regency*

**Tabel**  
**Table** 9.2**Jumlah Koperasi Menurut Jenis Koperasi dan Kecamatan di Kabupaten Demak, 2021**  
**Number of Cooperative by Kind of Cooperative and Subdistrict in Demak Regency, 2021**

Kecamatan Subdistrict	Jenis Koperasi/ Kind of Cooperative					Jumlah Total
	KUD	KPRI	KOPKAR	KOPPAS	Lainnya Other	
(1)	(2)	(3)	(4)	(5)	(6)	(7)
Mranggen	1	4	2	1	76	84
Karangawen	1	2	2	1	25	31
Guntur	1	2	-	-	28	31
Sayung	1	1	4	-	36	42
Karantengah	1	2	-	-	30	33
Bonang	2	3	-	-	41	46
Demak	1	24	4	-	99	128
Wonosalam	1	3	2	1	48	55
Dempet	1	2	-	-	36	39
Kebonagung	1	1	-	1	28	31
Gajah	1	3	-	1	32	37
Karanganyar	1	2	-	-	32	35
Mijen	1	1	-	-	24	26
Wedung	2	2	-	-	41	45
<b>Demak</b>	<b>16</b>	<b>52</b>	<b>14</b>	<b>5</b>	<b>576</b>	<b>663</b>

Catatan/Note: ...

Sumber/Source: Disperindag, Koperasi dan UMKM Kabupaten Demak/ Industry, Trade, Cooperation and UMKM Service of Demak Regency

Tabel  
Table 9.3

**Jumlah Sarana Lembaga Keuangan Menurut Kecamatan  
di Kabupaten Demak, 2021**  
*Number of Financial Institution Facilities by Subdistrict in  
Demak Regency, 2021*

Kecamatan Subdistrict	Bank Umum Pemerintah	Bank Umum Swasta	Bank Perkreditan Rakyat (BPR)
(1)	(2)	(3)	(4)
Mranggen	7	1	9
Karangawen	2	1	2
Guntur	2	0	1
Sayung	1	0	4
Karangtengah	2	0	1
Bonang	0	0	0
Demak	9	5	3
Wonosalam	4	0	1
Dempet	3	0	1
Kebonagung	1	0	1
Gajah	2	0	1
Karanganyar	2	0	1
Mijen	1	0	1
Wedung	2	0	1
<b>Demak</b>	<b>38</b>	<b>7</b>	<b>27</b>

Catatan/Note: ...

Sumber/Source: BPS, Pendataan Potensi Desa (Podes)/BPS-Statistics Indonesia, Village Potential Data Collecting

# BAB X

## PENGELUARAN PENDUDUK POPULATION EXPENDITURE

### PERSENTASE PENGELUARAN PER KAPITA



MAKANAN

MAKANAN JADI

16,64



ROKOK

7,49



PADI-PADIAN

5,77



BUKAN MAKANAN



PERUMAHAN  
DAN FASILITAS

22,64



KOMODITAS  
DAN JASA

11,26



KOMODITAS  
TAHAN LAMA

5,92

\*Satuan persen



BADAN PUSAT STATISTIK  
KABUPATEN DEMAK

**PENJELASAN TEKNIS**

**TECHNICAL NOTES**

1. Pengeluaran rata-rata per kapita adalah biaya yang dikeluarkan untuk konsumsi semua anggota rumah tangga selama sebulan baik yang berasal dari pembelian, pemberian maupun produksi sendiri dibagi dengan banyaknya anggota rumah tangga dalam rumah tangga tersebut.
2. Konsumsi rumah tangga dibedakan atas konsumsi makanan maupun bukan makanan tanpa memperhatikan asal barang dan terbatas pada pengeluaran untuk kebutuhan rumah tangga saja, tidak termasuk konsumsi/ pengeluaran untuk keperluan usaha atau yang diberikan kepada pihak lain.
3. Pengeluaran untuk konsumsi makanan dihitung selama seminggu yang lalu, sedangkan untuk bukan makanan dihitung selama sebulan dan 12 bulan yang lalu. Baik konsumsi makanan maupun bukan makanan selanjutnya dikonversikan ke dalam pengeluaran rata-rata sebulan. Angka-angka konsumsi/ pengeluaran rata-rata per kapita yang disajikan dalam publikasi ini diperoleh dari hasil bagi jumlah konsumsi seluruh rumah tangga (baik mengkonsumsi makanan maupun tidak) terhadap jumlah penduduk.

1. *Average expenditure per capita is the cost incurred for the consumption of all household members for a month either from purchases, gifts or self-production divided by the number of household members in the household..*
2. *Household consumption is distinguished from food and nonfood consumption without regard to the origin of the goods and is limited to expenses for household needs, not including consumption/ expenditure for business purposes or given to other parties.*
3. *Spending on food consumption was calculated during the past week, while for non-food was calculated during the past month and 12 months. Both food consumption and non-food consumption are subsequently converted into an average expenditure of one month. The average per capita consumption / expenditure figures presented in this publication are derived from the quotient of the total consumption of all households (whether or not consuming food) of the population.*

**ULASAN**

Rata-rata pengeluaran perkapita sebulan tahun 2021 di Kabupaten Demak sebesar 1,09 juta rupiah, turun dibandingkan tahun sebelumnya sebesar 1,10 juta rupiah pada tahun 2020.

Pada tahun 2021, persentase pengeluaran makanan sebesar 58,02 persen lebih tinggi dibandingkan persentase pengeluaran nonmakanan sebesar 46,98 persen. Persentase pengeluaran perkapita sebulan yang terbesar adalah komoditas perumahan dan rumah tangga dan makanan dan minuman jadi, yaitu berturut-turut 22,64 persen dan 16,64 persen.

**DESCRIPTION**

*The average monthly per capita expenditure in 2021 in Demak Regency is 1,09 million rupiah, an decrease compared to the previous year of 1,10 million rupiah in 2020*

*In 2021, the percentage of food expenditure was 58,02 percent higher than the percentage of non-food expenditure of 46,98 percent. The biggest percentage of expenditure per capita per month is housing and household commodities and food and beverages, which are 22,64 percent and 16,64 percent, respectively.*

<https://demakkecamatan.go.id>

**Gambar** 10.1  
**Figures**

**Rata-rata Pengeluaran per Kapita Sebulan menurut Distribusi Pengeluaran Kriteria Bank Dunia di Kabupaten Demak, 2021**  
**Monthly Average Expenditure Per Capita by Expenditure Group in Demak Regency (Rupiahs), 2021**



Sumber/Source: BPS, Survei Sosial Ekonomi Nasional (Susenas) Maret/BPS-Statistics Indonesia, National Socioeconomic Survey March

**Tabel 10.1** Rata-rata Pengeluaran per Kapita Sebulan Menurut Kelompok Komoditas (rupiah) di Kabupaten Demak, 2020 dan 2021  
**Table 10.1** *Monthly Average Expenditure per Capita by Commodity Group (rupiahs) in Demak Regency, 2020 and 2021*

Kelompok Komoditas/ <i>Commodity Group</i>	2020	2021
(1)	(2)	(3)
<b>Makanan/Food</b>		
Padi-padian/ <i>Cereals</i>	62 913	62 864
Umbi-umbian/ <i>Tubers</i>	4 163	4 873
Ikan/udang/cumi/kerang/ <i>Fish/shrimp/common squid/shells</i>	39 793	45 224
Daging/ <i>Meat</i>	19 779	22 804
Telur dan susu/ <i>Eggs and milk</i>	28 873	26 508
Sayur-sayuran/ <i>Vegetables</i>	41 267	47 106
Kacang-kacangan/ <i>Legumes</i>	13 541	14 353
Buah-buahan/ <i>Fruits</i>	30 188	29 727
Minyak dan kelapa/ <i>Oil and coconut</i>	13 785	15 074
Bahan minuman/ <i>Beverage stuffs</i>	18 336	19 684
Bumbu-bumbuan/ <i>Spices</i>	12 568	13 228
Konsumsi lainnya/ <i>Miscellaneous food items</i>	11 034	13 349
Makanan dan minuman jadi/ <i>Prepared food and beverages</i>	214 129	181 211
Rokok/ <i>Cigarettes</i>	73 664	81 565
<b>Jumlah makanan/<i>Total food</i></b>	<b>584 033</b>	<b>577 570</b>
<b>Bukan makanan/<i>Non-food</i></b>		
Perumahan dan fasilitas rumah tangga/ <i>Housing and household facilities</i>	240 626	246 585
Aneka komoditas dan jasa/ <i>Goods and services</i>	134 075	122 651
Pakaian, alas kaki, dan tutup kepala/ <i>Clothing, footwear, and headgear</i>	34 156	25 790
Komoditas tahan lama/ <i>Durable goods</i>	53 185	64 534
Pajak, pungutan, dan asuransi/ <i>Taxes and insurance</i>	36 364	37 173
Keperluan pesta dan upacara/kenduri/ <i>Parties and ceremonies</i>	22 838	14 976
<b>Jumlah bukan makanan/<i>Total non-food</i></b>	<b>521 244</b>	<b>511 707</b>
<b>Jumlah/<i>Total</i></b>	<b>1 105 278</b>	<b>1 089 278</b>

Catatan/*Note*: ...

Sumber/*Source*: BPS, Survei Sosial Ekonomi Nasional (Susenas) Maret/BPS-Statistics Indonesia, National Socioeconomic Survey March

**Tabel**  
**Table** 10.2

**Persentase Pengeluaran per Kapita Sebulan Menurut Kelompok Komoditas di Kabupaten Demak, 2020 dan 2021**

**Percentage of Monthly Expenditure per Capita by Commodity Group in Demak Regency, 2020 and 2021**

<b>Kelompok Komoditas/Commodity Group</b>	<b>2020</b>	<b>2021</b>
(1)	(2)	(3)
<b>Makanan/Food</b>		
Padi-padian/ <i>Cereals</i>	5,69	5,77
Umbi-umbian/ <i>Tubers</i>	0,38	0,45
Ikan/udang/cumi/kerang/ <i>Fish/shrimp/common squid/shells</i>	3,60	4,15
Daging/ <i>Meat</i>	1,79	2,09
Telur dan susu/ <i>Eggs and milk</i>	2,61	2,43
Sayur-sayuran/ <i>Vegetables</i>	3,73	4,32
Kacang-kacangan/ <i>Legumes</i>	1,23	1,32
Buah-buahan/ <i>Fruits</i>	2,73	2,73
Minyak dan kelapa/ <i>Oil and coconut</i>	1,25	1,38
Bahan minuman/ <i>Beverage stuffs</i>	1,66	1,81
Bumbu-bumbuan/ <i>Spices</i>	1,14	1,21
Konsumsi lainnya/ <i>Miscellaneous food items</i>	1,00	1,23
Makanan dan minuman jadi/ <i>Prepared food and beverages</i>	19,37	16,64
Rokok/ <i>Cigarettes</i>	6,66	7,49
<b>Jumlah makanan/Total food</b>	<b>52,84</b>	<b>53,02</b>
<b>Bukan makanan/Non-food</b>		
Perumahan dan fasilitas rumah tangga/ <i>Housing and household facilities</i>	21,77	22,64
Aneka komoditas dan jasa/ <i>Goods and services</i>	12,13	11,26
Pakaian, alas kaki, dan tutup kepala/ <i>Clothing, footwear, and headgear</i>	3,09	2,37
Komoditas tahan lama/ <i>Durable goods</i>	4,81	5,92
Pajak, pungutan, dan asuransi/ <i>Taxes and insurance</i>	3,29	3,41
Keperluan pesta dan upacara/kenduri/ <i>Parties and ceremonies</i>	2,07	1,37
<b>Jumlah bukan makanan/Total non-food</b>	<b>47,16</b>	<b>46,98</b>
<b>Jumlah/Total</b>	<b>100,00</b>	<b>100,00</b>

Catatan/Note: ...

Sumber/Source: BPS, Survei Sosial Ekonomi Nasional (Susenas) Maret/BPS-Statistics Indonesia, National Socioeconomic Survey March

**Tabel**  
**Table** 10.3**Rata-rata Pengeluaran per Kapita Sebulan menurut Distribusi Pengeluaran Kriteria Bank Dunia di Kabupaten Demak, 2020-2021**  
**Monthly Average Expenditure Per Capita by Expenditure Group in Demak Regency (Rupiahs), 2020-2021**

<b>Rata-Pengeluaran per Kapita Sebulan</b> <b>Monthly Average Expenditure Per Capita</b> <b>(Rp)</b>	<b>2020</b>	<b>2021</b>
<b>(1)</b>	<b>(2)</b>	<b>(3)</b>
40 % Bawah	631 523	621 244
40 % Tengah	1 120 285	1 076 861
20 % Tinggi	2 023 728	2 047 232
<b>Total Pengeluaran</b>	<b>1 105 278</b>	<b>1 089 278</b>

Catatan/Note: ...

Sumber/Source: BPS, Survei Sosial Ekonomi Nasional (Susenas) Maret/BPS-Statistics Indonesia, National Socioeconomic Survey March

# BAB XI

## PERDAGANGAN

### TRADE

#### SARANA PERDAGANGAN




PASAR

18



TOKO

164



KIOS PASAR

2383



LOS PASAR

9513



BADAN PUSAT STATISTIK  
KABUPATEN DEMAK

**PENJELASAN TEKNIS**

1. Pasar adalah salah satu dari berbagai sistem, institusi, prosedur, hubungan sosial dan infrastruktur tempat usaha menjual barang, jasa, dan tenaga kerja untuk orang-orang dengan imbalan uang.
2. Toko adalah kedai berupa bangunan permanen tempat menjual barang-barang (makanan kecil dan sebagainya).
3. Kios adalah toko kecil (tempat menjual buku, koran, dan sebagainya) yang ada di pasar.

**TECHNICAL NOTES**

1. *A market is one of the many varieties of systems, institutions, procedures, social relations and infrastructures whereby parties engage in exchange.*
2. *Stores are shops in the form of permanent buildings where sell goods (snacks and so on).*
3. *Newsstand is a small shop (a place to sell books, newspapers, etc.) in the market*

**ULASAN**

Jumlah perdagangan di Kabupaten Demak tahun 2021 meningkat. Jumlah toko naik dari 159 menjadi 164.

Pada tahun 2021, ada 18 pasar yang di kelola di Kabupaten Demak yang tersebar di 12 kecamatan. Pasar terbanyak di Kecamatan Mranggen, sedangkan Kecamatan Kebonagung dan Kecamatan Mijen belum terdapat pasar.

**DESCRIPTION**

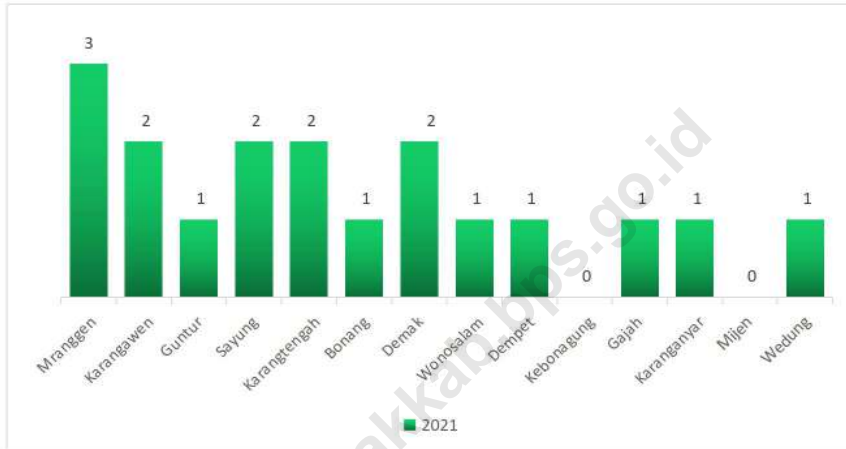
*The number of trades in Demak Regency in 2021 increased. The number of shops rose from 159 to 164.*

*In 2021, there are 18 managed unit markets in Demak Regency, spread across 12 districts. The largest market is in Mranggen District, while Kebonagung and Mijen Districts have no markets.*

<https://demakkab.bps.go.id>

**Gambar** 11.1  
**Figures**

**Jumlah Pasar Unit yang Dikelola menurut Kecamatan di Kabupaten Demak, 2021**  
**Number of Managed Unit Markets by District in Demak Regency, 2021**



Sumber/Source : Disperindag, Koperasi dan UMKM Kabupaten Demak/ *Industry, Trade, Cooperation and UMKM Service of Demak Regency*

**Tabel**  
**Table** 11.1

**Jumlah Sarana Perdagangan Menurut Jenisnya di  
Kabupaten Demak, 2020–2021**  
**Number of Trading Facilities by Type of Facility in Demak  
Regency, 2020–2021**

<b>Jenis Sarana Perdagangan</b> <b>Type of Trading Facilities</b>	<b>2020</b>	<b>2021</b>
(1)	(2)	(3)
Pasar/Market	18	18
Toko/Store	159	164
Kios Pasar/Market Stall	2 371	2 383
Los Pasar/Market Stall	9 513	9 513
<b>Jumlah/Total</b>	<b>2 548</b>	<b>25 65</b>

Catatan/Note: ...

Sumber/Source: Disperindag, Koperasi dan UMKM Kabupaten Demak/ *Industry, Trade, Cooperation and UMKM Service of Demak Regency*

**Tabel**  
**Table** 11.2**Jumlah Pasar Unit yang Dikelola menurut Kecamatan di Kabupaten Demak, 2021**  
**Number of Managed Unit Markets by District in Demak Regency, 2021**

Kecamatan Subdistrict	2021
(1)	(2)
Mranggen	3
Karangawen	2
Guntur	1
Sayung	2
Karangtengah	2
Bonang	1
Demak	2
Wonosalam	1
Dempet	1
Kebonagung	0
Gajah	1
Karanganyar	1
Mijen	0
Wedung	1
<b>Demak</b>	<b>18</b>

Catatan/Note: ...

Sumber/Source: Disperindag, Koperasi dan UMKM Kabupaten Demak/ *Industry, Trade, Cooperation and UMKM Service of Demak Regency*

**Tabel**  
**Table** 11.3

**Data Jumlah UMKM, Jumlah Asset UMKM dan Omset  
UMKM Kabupaten Demak, 2020-2021**  
*Data on the Number of MSMEs, Total MSME Assets and  
MSME Turnover in Demak Regency, 2020-2021*

Deskripsi	Tahun	
	2020	2021
(1)	(2)	(3)
JUMLAH UMKM	31 144	31 886
JUMLAH USAHA MIKRO	26 978	27 623
JUMLAH USAHA KECIL	3 764	3 861
JUMLAH USAHA MENENGAH	402	402
JUMLAH ASSET UMKM (Rp)	5 404 232 507 000	5 407 756 549 500
JUMLAH OMSET UMKM (Rp)	9 369 527 615 500	9 378 739 649 273

Catatan/Note: ...

Sumber/Source: Disperindag, Koperasi dan UMKM Kabupaten Demak/ *Industry, Trade, Cooperation and UMKM Service of Demak Regency*

**Tabel**  
**Table** 11.4

**Data Jumlah Tenaga Kerja UMKM Kabupaten Demak  
Tahun 2020-2021**  
*Data on the Number of MSME Workers in Demak Regency  
for 2020-2021*

Deskripsi	2020		
	Laki-laki	Perempuan	Total
(1)	(2)	(3)	(4)
JUMLAH USAHA MIKRO	19 509	33 485	52 994
JUMLAH USAHA KECIL	6 530	4 372	10 902
JUMLAH USAHA MENENGAH	17 061	6 754	23 815
<b>JUMLAH UMKM</b>	<b>43 100</b>	<b>44 611</b>	<b>87 711</b>

Catatan/Note: ...

Sumber/Source: Disperindag, Koperasi dan UMKM Kabupaten Demak/ *Industry, Trade, Cooperation and UMKM Service of Demak Regency*

Lanjutan Tabel/*Continued Table* 11.4

Deskripsi	2021		
	Laki-laki	Perempuan	Total
(1)	(2)	(3)	(4)
JUMLAH USAHA MIKRO	19 677	33 757	53 434
JUMLAH USAHA KECIL	6 665	4 509	11 174
JUMLAH USAHA MENENGAH	17 117	6 811	23 928
<b>JUMLAH UMKM</b>	<b>43 459</b>	<b>45 077</b>	<b>88 536</b>

Catatan/*Note*: ...

Sumber/*Source*: Disperindag, Koperasi dan UMKM Kabupaten Demak/ *Industry, Trade, Cooperation and UMKM Service of Demak Regency*

**Tabel**  
**Table** 11.5**Data UMKM menurut Sektor Usaha Kabupaten Demak, 2021**  
**MSME Data by Business Sector in Demak Regency, 2021**

<i>Sektor Usaha</i>	<i>Jumlah Usaha Mikro</i>	<i>Jumlah Usaha Kecil</i>	<i>Jumlah Usaha Menengah</i>	<i>Jumlah</i>
(1)	(2)			
Pertanian, Peternakan, Kehutanan & Perikanan	11 541	1 170	60	12 771
Pertambangan dan Penggalian	0	0	1	1
Industri Pengolahan	1 265	395	82	1 742
Listrik, Gas dan Air Bersih	377	117	2	496
Bangunan	334	166	12	512
Perdagangan, Hotel dan Restoran	12 298	1 284	93	13 675
Pengangkutan dan Komunikasi	223	100	3	326
Keuangan, Persewaan dan Jasa Perusahaan	633	388	149	1 170
Jasa - Jasa Swasta	952	241	0	1 193
<b>Demak</b>	<b>27 623</b>	<b>3 861</b>	<b>402</b>	<b>31 886</b>

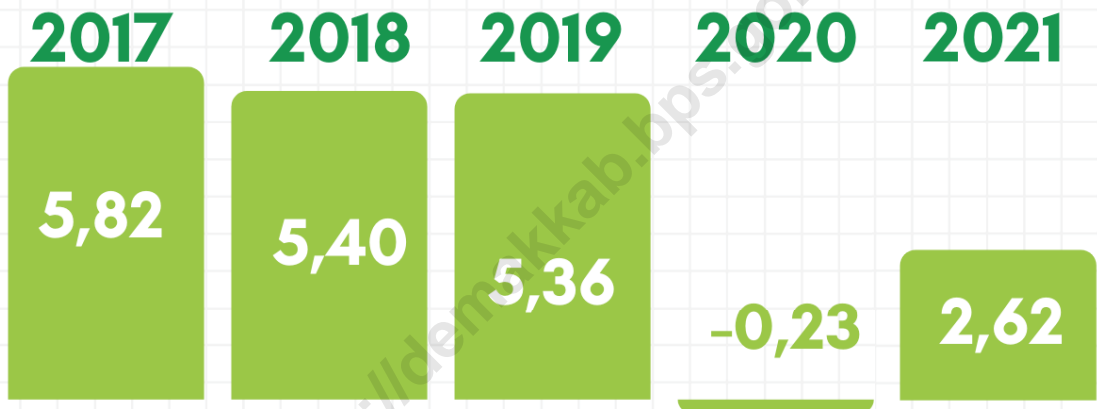
Catatan/Note: ...

Sumber/Source: Disperindag, Koperasi dan UMKM Kabupaten Demak/ *Industry, Trade, Cooperation and UMKM Service of Demak Regency*

# BAB XII

## SISTEM NERACA REGIONAL *SYSTEM OF REGIONAL ACCOUNTS*

### PERTUMBUHAN PDRB



Laju pertumbuhan PDRB di Kabupaten Demak tahun 2021 atas dasar harga konstan seri 2010 adalah sebesar 2,62 persen, yang berarti telah terjadi peningkatan riil kuantitas barang/jasa yang dihasilkan yaitu sebesar 2,62 persen dibanding tahun sebelumnya.



**BADAN PUSAT STATISTIK  
KABUPATEN DEMAK**

**PENJELASAN TEKNIS**

1. Produk Domestik Bruto pada tingkat nasional serta Produk Domestik Regional Bruto (PDRB) pada tingkat regional (provinsi) menggambarkan kemampuan suatu wilayah untuk menciptakan nilai tambah pada suatu waktu tertentu. Untuk menyusun PDB maupun PDRB digunakan 2 pendekatan, yaitu lapangan usaha dan pengeluaran. Keduanya menyajikan komposisi data nilai tambah dirinci menurut sumber kegiatan ekonom (lapangan usaha) dan menurut komponen penggunaannya. PDB maupun PDRB dari sisi lapangan usaha merupakan penjumlahan seluruh komponen nilai tambah bruto yang mampu diciptakan oleh sektor-sektor ekonomi atas berbagai aktifitas produksinya. Sedangkan dari sisi pengeluaran menjelaskan tentang penggunaan dari nilai tambah tersebut.
2. PDB menurut lapangan usaha mengalami perubahan klasifikasi dari 9 lapangan usaha menjadi 17 lapangan usaha. PDB menurut lapangan usaha dirinci menurut total nilai tambah dari seluruh sektor ekonomi yang mencakup lapangan usaha Pertanian, Kehutanan, dan Perikanan; Pertambangan dan Penggalian; Industri Pengolahan; Pengadaan Listrik dan Gas; Pengadaan Air,

**TECHNICAL NOTES**

1. *The basic measure of the value added arising from economic activity is known as Gross Domestic Product at the national level and Gross Regional Domestic Product (GRDP) at the regional level (provinces/regencies municipalities). To compile these statistics, two approaches have been used, i.e. "production approach" and "expenditure approach". The first approach is to measure value added produced by various kinds of economic activities, while the second approach is to measure final uses of the country's output. In other words, GDP/GRDP is the sum of total value added produced by all economic industries (activities) and the way of using it.*
2. *GDP by industry classification changes from 9 sectors to 17 industries. GDP by industry is classified by types of economic activities such as Agriculture, Forestry and Fishing; Mining and Quarrying; Manufacturing; Electricity and Gas; Water supply, Sewerage, Waste Management and Remediation Activities; Construction; Wholesale and Retail Trade; Repair of Motor Vehicles*

- Pengelolaan Sampah, Limbah dan Daur Ulang; Konstruksi; Perdagangan Besar dan Eceran, Reparasi Mobil dan Sepeda Motor; Transportasi dan Perdagangan; Penyediaan Akomodasi dan Makan Minum; Informasi dan Komunikasi; Jasa Keuangan dan Asuransi; Real Estat; Jasa Perusahaan; Administrasi Pemerintahan, Pertahanan dan Jaminan Sosial Wajib; Jasa Pendidikan; Jasa Kesehatan dan Kegiatan Sosial; dan Jasa lainnya.
3. PDB menurut pengeluaran mengalami perubahan klasifikasi dimana pengeluaran konsumsi Lembaga Non Profit yang Melayani Rumah Tangga (LNPR) yang sebelumnya termasuk bagian dari pengeluaran konsumsi rumah tangga menjadi komponen terpisah. Sehingga klasifikasi PDB menurut pengeluaran dirinci menjadi 7 komponen yaitu komponen pengeluaran konsumsi rumah tangga, pengeluaran konsumsi LNPR, Pengeluaran konsumsi pemerintah, pembentukan modal tetap bruto, perubahan inventori, ekspor barang dan jasa, dan impor barang dan jasa.
  4. Laju pertumbuhan Produk Domestik Bruto diperoleh dari perhitungan PDB atas dasar harga kons-tan. Diperoleh dengan cara mengurangi nilai PDB pada tahun ke-n terhadap nilai pada tahun ke n-1 (tahun sebelumnya), *and Motorcycles; Transportation and Storage; Accommodation and Food Service Activities; Information and Communication; Financial and Insurance Activities; Real Estate Activities; Business Activities; Public Administration; Defence and Compulsory Social Security; Education; Human Health and Social Work Activities; and Other Services Activities.*
  3. *GDP by expenditure classification changes where consumption expenditure Non-profit Institutions Serving Households (NPISH) previously included as part of household consumption expenditure is taken out into separate component. So that, GDP by type of expenditures is classified into: household consumption expenditure, NPISH consumption expenditure, government consumption expenditure, gross fixed capital formation, changes in inventories, exports of goods and services, and imports of goods and services.*
  4. *Growth rate of Gross Domestic Product is derived from GDP at constant market prices. It is obtained by subtracting the value of GDP year n with the value of GDP year n-1, divided by the value of GDP year n-1 then multiplied*

dibagi dengan nilai pada tahun ke n-1, dikalikan dengan 100 persen. Laju pertumbuhan menunjukkan perkembangan agregat pendapatan dari satu waktu tertentu terhadap waktu sebelumnya.

5. Penghitungan atas dasar harga berlaku (PDRB atas dasar harga berlaku) merupakan jumlah seluruh NTB (Nilai Tambah Bruto) atau nilai barang dan jasa akhir yang dihasilkan oleh unit-unit produksi dalam suatu periode tertentu, biasanya satu tahun, yang dinilai dengan harga tahun yang bersangkutan.
  6. Penghitungan atas dasar harga konstan pengertiannya sama dengan atas dasar harga berlaku, tetapi penilaiannya dilakukan dengan harga suatu tahun dasar tertentu. NTB atas dasar harga konstan menggambarkan perubahan volume/kuantum produksi saja. Pengaruh perubahan harga telah dihilangkan dengan cara menilai dengan harga suatu tahun dasar tertentu. Penghitungan atas dasar konstan berguna untuk melihat pertumbuhan ekonomi secara keseluruhan atau sektoral. Juga untuk melihat perubahan struktur perekonomian suatu daerah dari tahun ke tahun.
  7. PDRB merupakan penjumlahan nilai output bersih perekonomian yang ditimbulkan oleh seluruh
5. *Based on current prices. GDP at current market prices is the sum of all value added (Gross Value Added) or the value of final goods and services produced by the production units in a given period, usually a year, valued at a price for the year.*
  6. *At constant prices in the same sense with the current prices, but the evaluation was done at the price of a certain base year. Value added at constant prices shows the changes of volume/quantum of production. Effect of price changes has been eliminated by assessing the price of a certain base year. The calculation of on a constant basis is useful to look at the economy as a whole or sector. Also to see the changes in the economic structure of a region from year to year.*
  7. *The GDP is the total value of netto economic output generated by all economic activity in a certain area*

kegiatan ekonomi di suatu wilayah tertentu (provinsi dan kabupaten/kota), dan dalam satu kurun waktu tertentu (satu tahun kelender). Kegiatan ekonomi yang dimaksud kegiatan pertanian, pertambangan, industri pengolahan, sampai dengan jasa.

*(provincial and district/city), and within a certain period (a year). Economic activity is agriculture, mining, manufacturing industry, up to the service.*

<https://demakkab.bps.go.id>

**ULASAN**

Produk Domestik Regional Bruto (PDRB) ibarat sebuah kue yang dimiliki oleh suatu daerah. Bagian yang diterima masing-masing penduduk tergantung pada besar kecilnya kue tersebut. Semakin besar kue tersebut maka makin besar bagian yang akan diterima oleh masing-masing penduduknya, dengan harapan pembagian tersebut merata dan dapat dinikmati seluruh penduduk, bukan hanya segelintir orang saja.

PDRB sebagai salah satu indikator makro dalam memiliki keberhasilan pembangunan. Walaupun tolak ukur ini mulai bergeser pada tolak ukur kualitas sumber daya manusia, akan tetapi pertumbuhan ekonomi tetap memiliki kaitan erat dengan pemerataan pembangunan yang pada akhirnya berpengaruh terhadap kesejahteraan penduduk dan pada gilirannya akan meningkatkan kualitas sumber daya manusianya.

PDRB atas dasar harga berlaku di Kabupaten Demak pada tahun 2021 sebesar 27,65 trilyun rupiah. Sedangkan untuk nilai PDRB atas dasar harga konstan tahun 2021 sebesar 18,86 trilyun rupiah.

Seperti tahun sebelumnya lapangan usaha Industri masih menjadi kontributor utama, sebagai pemberi andil terbesar dalam PDRB tahun 2021. Kontribusi lapangan usaha Industri Pengolahan PDRB tahun 2021 atas dasar harga berlaku sebesar 31,00 persen, diikuti oleh lapangan usaha

**DESCRIPTION**

*Gross Regional Domestic Product (GRDP) is like a cake owned by an area. The portion received by each resident depends on the size of the cake. The bigger the cake, the greater the portion that will be received by each of its inhabitants, with the hope that the distribution will be evenly distributed and can be enjoyed by the entire population, not just a handful of people.*

*GRDP as one of the macro indicators in having successful development. Although these benchmarks have begun to shift to human resource quality benchmarks, economic growth still has a close relationship with equitable development that ultimately affects the welfare of the population and in the next turn will improve the quality of its human resources.*

*PDRB based on current prices in Demak Regency in 2021 amounted to 27.65 trillion rupiah. Whereas the value of GRDP based on constant prices in 2021 was 18.86 trillion rupiah.*

*As in the previous year, Industrial business was still the main contributor, as the largest contributor in the GRDP of 2021. The contribution of the PDRB Manufacturing Industry in 2021 based on current prices was 31.00 percent, followed by agriculture, forestry, and fishing by 20.89 percent.*

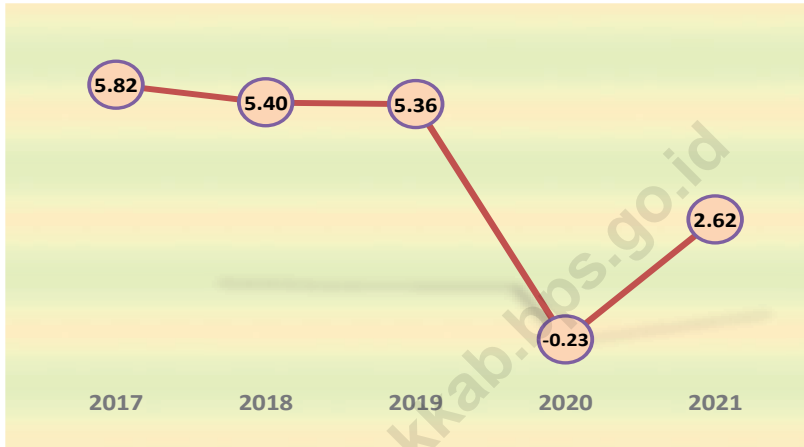
pertanian, kehutanan, dan perikanan sebesar 20,89 persen.

Laju pertumbuhan PDRB di Kabupaten Demak tahun 2021 atas dasar harga konstan seri 2010 adalah sebesar 2,62 persen, yang berarti telah terjadi peningkatan riil kuantitas barang/jasa yang dihasilkan yaitu sebesar 2,62 persen dibanding tahun sebelumnya.

*The GRDP growth rate in Demak district in 2021 on the basis of constant 2010 prices was 2.62 percent, which means that there has been a real increase in the quantity of goods /services produced, namely 2.62 percent over the previous year.*

<https://demakkab.bps.go.id>

**Gambar 12.1** Pertumbuhan PDRB Kabupaten Demak, 2017-2021  
**Figures** Growth of GRDP Demak Regency), 2017-2021



Sumber/Source: BPS, berbagai sensus, survei dan sumber lain/BPS-Statistics Indonesia, various census, survey, and other sources

**Tabel 12.1. Produk Domestik Regional Bruto Atas Dasar Harga Berlaku Menurut Lapangan Usaha di Kabupaten Demak (miliar rupiah), 2017–2021**  
**Gross Regional Domestic Product at Current Market Prices by Industry in Demak Regency (billion rupiahs), 2017–2021**

Lapangan Usaha/Industry		2017	2018	2019	2020*	2021**
(1)						
A	Pertanian Kehutanan dan Perikanan/ <i>Agriculture Forestry and Fishing</i>	5 321,95	5 521,72	5 621,29	5 877,82	5 774,03
B	Pertambangan dan Penggalian/ <i>Mining and Quarrying</i>	115,36	126,81	130,86	108,23	113,32
C	Industri Pengolahan/ <i>Manufacturing</i>	6 800,47	7 439,90	8 075,26	7 993,67	8 571,48
D	Pengadaan Listrik dan Gas/ <i>Electricity and Gas</i>	20,67	22,21	23,32	22,31	24,74
E	Pengadaan Air; Pengelolaan Sampah Limbah dan Daur Ulang/ <i>Water Supply; Sewerage Waste Management and Remediation Activities</i>	14,53	15,48	16,48	17,61	18,45
F	Konstruksi/ <i>Construction</i>	1 864,72	2 070,31	2 264,76	2 683,71	2 831,79
G	Perdagangan Besar dan Eceran; Reparasi Mobil dan Sepeda Motor/ <i>Wholesale and Retail Trade; Repair of Motor Vehicles and Motorcycles</i>	3 544,41	3 867,65	4 221,22	4 094,25	4 347,02
H	Transportasi dan Pergudangan/ <i>Transportation and Storage</i>	595,59	642,40	700,39	524,59	548,21
I	Penyediaan Akomodasi dan Makan Minum/ <i>Accommodation and Food Service Activities</i>	483,05	524,50	567,89	555,56	587,24
J	Informasi dan Komunikasi/ <i>Information and Communication</i>	406,75	456,09	518,21	617,59	680,70

Lanjutan Tabel/*Continued Table* 12.1

Lapangan Usaha/ <i>Industry</i>		2017	2018	2019	2020*	2021**
(1)						
K	Jasa Keuangan dan Asuransi/ <i>Financial and Insurance Activities</i>	589,90	636,85	673,78	681,01	726,36
L	Real Estat/ <i>Real Estate Activities</i>	274,07	297,24	317,28	319,52	324,05
M N	Jasa Perusahaan/ <i>Business Activities</i>	58,24	64,75	72,47	69,67	75,03
O	Administrasi Pemerintahan Pertahanan dan Jaminan Sosial Wajib/ <i>Public Administration and Defence; Compulsory Social Security</i>	798,25	837,73	881,13	884,59	870,72
P	Jasa Pendidikan/ <i>Education</i>	976,93	1 085,84	1 200,18	1 217,36	1 253,69
Q	Jasa Kesehatan dan Kegiatan Sosial/ <i>Human Health and Social Work Activities</i>	165,74	182,00	199,00	219,05	225,78
R S T U	Jasa Lainnya/ <i>Other Services Activities</i>	590,43	637,68	700,76	659,52	674,12
<b>Produk Domestik Regional Bruto/<i>Gross Regional Domestic Product</i></b>		<b>22 621,05</b>	<b>24 429,14</b>	<b>26 184,29</b>	<b>26 546,07</b>	<b>27 646,73</b>

Catatan/*Note*: \* : Angka Sementara

\*\* : Angka Sangat Sementara

Sumber/*Source*: BPS, berbagai sensus, survei dan sumber lain/*BPS-Statistics Indonesia, various census, survey, and other sources*

**Tabel**  
**Table** 12.2

**Produk Domestik Regional Bruto Atas Dasar Harga Konstan 2010 Menurut Lapangan Usaha di Kabupaten Demak (miliar rupiah), 2017–2021**  
**Gross Regional Domestic Product at 2010 Constant Market Prices by Industry in Demak Regency (billion rupiahs), 2017–2021**

Lapangan Usaha/Industry		2017	2018	2019	2020*	2021**
(1)		(2)	(3)	(4)	(5)	(6)
A	Pertanian Kehutanan dan Perikanan/ <i>Agriculture Forestry and Fishing</i>	3 677,92	3 701,18	3 698,07	3 790,24	3 708,47
B	Pertambangan dan Penggalian/ <i>Mining and Quarrying</i>	69,45	76,07	77,53	62,70	64,56
C	Industri Pengolahan/ <i>Manufacturing</i>	4 804,85	5 131,97	5 487,47	5 335,09	5 583,26
D	Pengadaan Listrik dan Gas/ <i>Electricity and Gas</i>	18,27	19,08	20,00	19,47	21,63
E	Pengadaan Air; Pengelolaan Sampah Limbah dan Daur Ulang/ <i>Water Supply; Sewerage Waste Management and Remediation Activities</i>	12,23	12,98	13,66	14,40	14,94
F	Konstruksi/ <i>Construction</i>	1 394,88	1 476,60	1 567,33	1 852,84	1 898,05
G	Perdagangan Besar dan Eceran; Reparasi Mobil dan Sepeda Motor/ <i>Wholesale and Retail Trade; Repair of Motor Vehicles and Motorcycles</i>	2 791,94	2 971,78	3 169,16	3 032,78	3 178,48
H	Transportasi dan Pergudangan/ <i>Transportation and Storage</i>	504,27	540,08	577,44	416,35	421,08
I	Penyediaan Akomodasi dan Makan Minum/ <i>Accommodation and Food Service Activities</i>	414,37	445,16	473,25	455,73	471,92
J	Informasi dan Komunikasi/ <i>Information and Communication</i>	424,09	477,16	536,25	637,87	710,41

Lanjutan Tabel/Continued Table 12.2

Lapangan Usaha/Industry		2017	2018	2019	2020*	2021**
(1)		(2)	(3)	(4)	(5)	(6)
K	Jasa Keuangan dan Asuransi/ <i>Financial and Insurance Activities</i>	394,77	413,78	431,99	437,21	445,70
L	Real Estat/ <i>Real Estate Activities</i>	228,23	242,64	255,85	255,68	256,94
M N	Jasa Perusahaan/ <i>Business Activities</i>	42,02	45,73	49,89	47,03	49,96
O	Administrasi Pemerintahan Pertahanan dan Jaminan Sosial Wajib/ <i>Public Administration and Defence; Compulsory Social Security</i>	559,46	577,67	599,77	595,76	592,44
P	Jasa Pendidikan/ <i>Education</i>	673,86	729,40	786,47	776,25	784,56
Q	Jasa Kesehatan dan Kegiatan Sosial/ <i>Human Health and Social Work Activities</i>	126,19	136,99	148,08	160,21	163,40
R S T U	Jasa Lainnya/ <i>Other Services Activities</i>	447,33	481,61	524,81	484,93	490,61
<b>Produk Domestik Regional Bruto/<i>Gross Regional Domestic Product</i></b>		<b>16 584,12</b>	<b>17 479,88</b>	<b>18 417,01</b>	<b>18 374,56</b>	<b>18 856,42</b>

Catatan/Note: \* : Angka Sementara

\*\* : Angka Sangat Sementara

Sumber/Source: BPS, berbagai sensus, survei dan sumber lain/BPS-Statistics Indonesia, various census, survey, and other sources

**Tabel**  
**Table** 12.3

**Distribusi Persentase Produk Domestik Regional Bruto Atas Dasar Harga Berlaku Menurut Lapangan Usaha di Kabupaten Demak, 2017–2021**  
**Percentage Distribution of Gross Regional Domestic Product at Current Market Prices by Industry in Demak Regency, 2017–2021**

Lapangan Usaha/Industry		2017	2018	2019	2020*	2021**
(1)		(2)	(3)	(4)	(5)	(6)
A	Pertanian, Kehutanan, dan Perikanan/ <i>Agriculture, Forestry, and Fishing</i>	23,53	22,60	21,47	22,14	20,89
B	Pertambangan dan Penggalian/ <i>Mining and Quarrying</i>	0,51	0,52	0,50	0,41	0,41
C	Industri Pengolahan/ <i>Manufacturing</i>	30,06	30,46	30,84	30,11	31,00
D	Pengadaan Listrik dan Gas/ <i>Electricity and Gas</i>	0,09	0,09	0,09	0,08	0,09
E	Pengadaan Air; Pengelolaan Sampah, Limbah, dan Daur Ulang/ <i>Water Supply; Sewerage, Waste Management, and Remediation Activities</i>	0,06	0,06	0,06	0,07	0,07
F	Konstruksi/ <i>Construction</i>	8,24	8,47	8,65	10,11	10,24
G	Perdagangan Besar dan Eceran; Reparasi Mobil dan Sepeda Motor/ <i>Wholesale and Retail Trade; Repair of Motor Vehicles and Motorcycles</i>	15,67	15,83	16,12	15,42	15,72
H	Transportasi dan Pergudangan/ <i>Transportation and Storage</i>	2,63	2,63	2,67	1,98	1,98
I	Penyediaan Akomodasi dan Makan Minum/ <i>Accommodation and Food Service Activities</i>	2,14	2,15	2,17	2,09	2,12
J	Informasi dan Komunikasi/ <i>Information and Communication</i>	1,80	1,87	1,98	2,33	2,46
K	Jasa Keuangan dan Asuransi/ <i>Financial and Insurance Activities</i>	2,61	2,61	2,57	2,57	2,63

Lanjutan Tabel/*Continued Table* 12.3

Lapangan Usaha/ <i>Industry</i>		2017	2018	2019	2020*	2021**
(1)		(2)	(3)	(4)	(5)	(6)
L	Real Estat/ <i>Real Estate Activities</i>	1,21	1,22	1,21	1,20	1,17
M,N	Jasa Perusahaan/ <i>Business Activities</i>	0,26	0,27	0,28	0,26	0,27
O	Administrasi Pemerintahan, Pertahanan, dan Jaminan Sosial Wajib/ <i>Public Administration and Defence; Compulsory Social Security</i>	3,53	3,43	3,37	3,33	3,15
P	Jasa Pendidikan/ <i>Education</i>	4,32	4,44	4,58	4,59	4,53
Q	Jasa Kesehatan dan Kegiatan Sosial/ <i>Human Health and Social Work Activities</i>	0,73	0,75	0,76	0,83	0,82
R,S,T,U	Jasa Lainnya/ <i>Other Services Activities</i>	2,61	2,61	2,68	2,48	2,44
<b>Produk Domestik Regional Bruto/<i>Gross Regional Domestic Product</i></b>		<b>100,00</b>	<b>100,00</b>	<b>100,00</b>	<b>100,00</b>	<b>100,00</b>

Catatan/*Note*: \* : Angka Sementara

\*\* : Angka Sangat Sementara

Sumber/*Source*: BPS, berbagai sensus, survei dan sumber lain/*BPS-Statistics Indonesia, various census, survey, and other sources*

**Tabel 12.4** Laju Pertumbuhan Produk Domestik Regional Bruto Atas Dasar Harga Konstan 2010 Menurut Lapangan Usaha di Kabupaten Demak (persen), 2017–2021  
**Growth Rate of Gross Regional Domestic Product at 2010 Constant Market Prices by Industry in Demak Regency (percent), 2017–2021**

Lapangan Usaha/Industry	2017	2018	2019	2020*	2021**
(1)	(2)	(3)	(4)	(5)	(6)
A Pertanian, Kehutanan, dan Perikanan/ <i>Agriculture, Forestry, and Fishing</i>	4.04	0.63	-0.08	2.49	-2.16
B Pertambangan dan Penggalian/ <i>Mining and Quarrying</i>	13.61	9.53	1.91	-19.13	2.97
C Industri Pengolahan/ <i>Manufacturing</i>	6.71	6.81	6.93	-2.78	4.65
D Pengadaan Listrik dan Gas/ <i>Electricity and Gas</i>	5.65	4.39	4.85	-2.67	11.12
E Pengadaan Air; Pengelolaan Sampah, Limbah, dan Daur Ulang/ <i>Water Supply; Sewerage, Waste Management, and Remediation Activities</i>	6.37	6.08	5.27	5.42	3.70
F Konstruksi/ <i>Construction</i>	4.24	5.86	6.14	18.22	2.44
G Perdagangan Besar dan Eceran; Reparasi Mobil dan Sepeda Motor/ <i>Wholesale and Retail Trade; Repair of Motor Vehicles and Motorcycles</i>	6.02	6.44	6.64	-4.30	4.80
H Transportasi dan Pergudangan/ <i>Transportation and Storage</i>	5.88	7.10	6.92	-27.90	1.14
I Penyediaan Akomodasi dan Makan Minum/ <i>Accommodation and Food Service Activities</i>	4.87	7.43	6.31	-3.70	3.55
J Informasi dan Komunikasi/ <i>Information and Communication</i>	14.88	12.51	12.38	18.95	11.37
K Jasa Keuangan dan Asuransi/ <i>Financial and Insurance Activities</i>	6.10	4.82	4.40	1.21	1.94

Lanjutan Tabel/*Continued Table* 12.4

Lapangan Usaha/ <i>Industry</i>		2017	2018	2019	2020*	2021**
(1)		(2)	(3)	(4)	(5)	(6)
L	Real Estat/ <i>Real Estate Activities</i>	5.87	6.31	5.44	-0.06	0.49
M,N	Jasa Perusahaan/ <i>Business Activities</i>	8.10	8.84	9.08	-5.73	6.24
O	Administrasi Pemerintahan, Pertahanan, dan Jaminan Sosial Wajib/ <i>Public Administration and Defence; Compulsory Social Security</i>	2.08	3.25	3.83	-0.67	-0.56
P	Jasa Pendidikan/ <i>Education</i>	8.07	8.24	7.82	-1.30	1.07
Q	Jasa Kesehatan dan Kegiatan Sosial/ <i>Human Health and Social Work Activities</i>	8.34	8.56	8.09	8.19	1.99
R,S,T,U	Jasa Lainnya/ <i>Other Services Activities</i>	6.95	7.66	8.97	-7.60	1.17
<b>Produk Domestik Regional Bruto/<i>Gross Regional Domestic Product</i></b>		<b>5.82</b>	<b>5.40</b>	<b>5.36</b>	<b>-0.23</b>	<b>2.62</b>

Catatan/*Note*: \* : Angka Sementara

\*\* : Angka Sangat Sementara

Sumber/*Source*: BPS, berbagai sensus, survei dan sumber lain/*BPS-Statistics Indonesia, various census, survey, and other sources*

**Tabel 12.5** **Produk Domestik Regional Bruto Atas Dasar Harga Berlaku Menurut Jenis Pengeluaran di Kabupaten Demak (miliar rupiah), 2017–2021**  
**Gross Regional Domestic Product at Current Market Prices by Type of Expenditure in Demak Regency (billion rupiahs), 2017–2021**

Jenis Pengeluaran Type of Expenditure	2017	2018	2019	2020*	2021**
(1)	(2)	(3)	(4)	(5)	(6)
Pengeluaran Konsumsi Rumah Tangga <i>Household Consumption Expenditure</i>	17 457,00	18 674,13	19 958,00	20 062,71	20 932,45
Pengeluaran Konsumsi LNPR <i>NPISH Consumption Expenditure</i>	360,57	397,22	448,02	443,55	471,75
Pengeluaran Konsumsi Pemerintah <i>Government Consumption Expenditure</i>	2 038,73	2 117,85	2 220,63	2 259,42	2 359,55
Pembentukan Modal Tetap Bruto <i>Gross Fixed Capital Formation</i>	5 676,14	6 256,04	6 834,07	7 508,31	7 897,71
Perubahan Inventori <i>Changes in Inventories</i>	204,53	336,99	249,73	231,07	222,95
Net Ekspor Barang dan Jasa <i>Net Exports of Goods and Services</i>	-3 115,92	-3 353,09	-3 526,15	-3 959,00	-4 237,68
<b>Produk Domestik Regional Bruto Gross Regional Domestic Product</b>	<b>22 621,05</b>	<b>24 429,14</b>	<b>26 184,29</b>	<b>26 546,07</b>	<b>27 646,73</b>

Catatan/Note: \* : Angka Sementara

\*\* : Angka Sangat Sementara

Sumber/Source: BPS, berbagai sensus, survei dan sumber lain/BPS-Statistics Indonesia, various census, survey, and other sources

**Tabel**  
**Table 12.6**

**Produk Domestik Regional Bruto Atas Dasar Harga Konstan 2010 Menurut Jenis Pengeluaran di Kabupaten Demak (miliar rupiah), 2017–2021**  
**Gross Regional Domestic Product at 2010 Constant Market Prices by Type of Expenditure in Demak Regency (billion rupiahs), 2017–2021**

<b>Jenis Pengeluaran</b> <b>Type of Expenditure</b>	<b>2017</b>	<b>2018</b>	<b>2019</b>	<b>2020*</b>	<b>2021**</b>
(1)	(2)	(3)	(4)	(5)	(6)
Pengeluaran Konsumsi Rumah Tangga <i>Household Consumption Expenditure</i>	13 144,97	13 697,60	14 259,22	14 085,93	14 364,09
Pengeluaran Konsumsi LNPR <i>NPISH Consumption Expenditure</i>	250,36	269,31	296,43	288,28	295,12
Pengeluaran Konsumsi Pemerintah <i>Government Consumption Expenditure</i>	1 401,50	1 429,67	1 481,86	1 493,98	1 521,39
Pembentukan Modal Tetap Bruto <i>Gross Fixed Capital Formation</i>	4 243,52	4 478,36	4 726,46	5 188,07	5 394,39
Perubahan Inventori <i>Changes in Inventories</i>	126,93	159,13	179,38	309,54	219,94
Net Ekspor Barang dan Jasa <i>Net Exports of Goods and Services</i>	-2 583,16	-2 554,19	-2 526,35	-2 991,24	-2 938,51
<b>Produk Domestik Regional Bruto</b> <b>Gross Regional Domestic Product</b>	<b>16 584,12</b>	<b>17 479,88</b>	<b>18 417,01</b>	<b>18 374,56</b>	<b>18 856,42</b>

Catatan/Note: \* : Angka Sementara

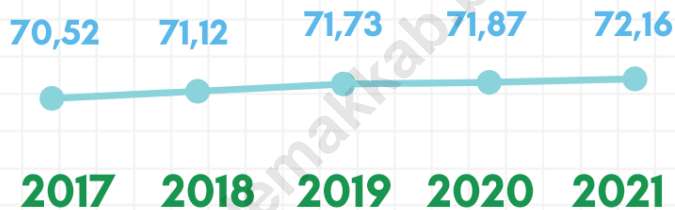
\*\* : Angka Sangat Sementara

Sumber/Source: BPS, berbagai sensus, survei dan sumber lain/BPS-Statistics Indonesia, various census, survey, and other sources

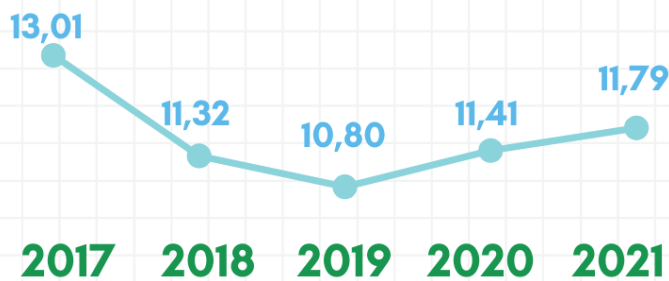
# BAB XIII

## PERBANDINGAN ANTAR KABUPATEN/KOTA REGENCY/MUNICIPAL COMPARISON

### INDEKS PEMBANGUNAN MANUSIA JAWA TENGAH



### PERSENTASE PENDUDUK MISKIN JAWA TENGAH



BADAN PUSAT STATISTIK  
KABUPATEN DEMAK

**PENJELASAN TEKNIS**

1. Sumber data yang digunakan dalam bab ini berasal dari Badan Pusat Statistik Provinsi Jawa Tengah.
2. Indeks Pembangunan Manusia (IPM) menjelaskan bagaimana penduduk dapat mengakses hasil pembangunan dalam memperoleh pendapatan, kesehatan, pendidikan dan sebagainya. IPM diperkenalkan oleh UNDP pada tahun 1990 dan dipublikasikan secara berkala dalam laporan tahunan Human Development Report (HDR). IPM dibentuk oleh 3 (tiga) dimensi dasar: Umur panjang dan hidup sehat; Pengetahuan; dan standar hidup layak.
3. Untuk mengukur kemiskinan, BPS menggunakan konsep kemampuan memenuhi kebutuhan dasar (basic needs approach). Dengan pendekatan ini, kemiskinan dipandang sebagai ketidakmampuan dari sisi ekonomi untuk memenuhi kebutuhan dasar makanan dan bukan makanan yang diukur dari sisi pengeluaran. Metode yang digunakan adalah menghitung Garis Kemiskinan (GK), yang terdiri dari dua komponen yaitu Garis Kemiskinan Makanan (GKM) dan Garis Kemiskinan Non-Makanan (GKNM). Penghitungan Garis Kemiskinan dilakukan secara terpisah untuk daerah perkotaan

**TECHNICAL NOTES**

1. *Source of data used in this chapter comes from the BPS-Statistics of Jawa Tengah Province .*
2. *The Human Development Index (HDI) explains how the population can access the results of development in obtaining income, health, education and so on. The HDI was introduced by UNDP in 1990 and published periodically in the annual Human Development Report (HDR) report. HDI is formed by 3 (three) basic dimensions: Long life and healthy life; Knowledge; and a decent standard of living.*
3. *To measure poverty, BPS uses the concept of ability to meet basic needs (basic needs approach). With this approach, poverty is seen as an inability on the economic side to meet the basic needs of food and non-food measured from the expenditure side. The method used is to calculate the Poverty Line (GK), which consists of two components, namely the Food Poverty Line (FPL) and the Non-Food Poverty Line (NFPL). Poverty Line calculation is done separately for urban and rural areas.*

dan perdesaan.

4. Penduduk miskin adalah penduduk yang memiliki rata-rata pengeluaran per kapita per bulan di bawah Garis Kemiskinan. Garis Kemiskinan Makanan (GKM) merupakan nilai pengeluaran kebutuhan minimum makanan yang disetarakan dengan 2.100 kkalori per kapita per hari. Garis Kemiskinan Non-Makanan (GKNM) adalah kebutuhan minimum untuk perumahan, sandang, pendidikan, kesehatan, dan kebutuhan dasar lainnya

4. *The poor are residents who have an average per capita expenditure per month under the Poverty Line. The Food Poverty Line (FPL) is the value of minimum food expenditure equivalent to 2,100 kcalories per capita per day. Non-Food Poverty Line (NFPL) is the minimum need for housing, clothing, education, health, and other basic needs.*

<https://demakkab.bps.go.id>

**ULASAN**

Jika dilihat dari jumlah penduduk di Provinsi Jawa Tengah Tahun 2021 Kabupaten Demak menempati peringkat kedua belas dengan jumlah penduduk sebesar 1.212.377 jiwa. Kabupaten yang memiliki jumlah penduduk terbesar adalah Kabupaten Brebes dengan 1.992.685 jiwa, sedangkan yang memiliki jumlah penduduk paling sedikit adalah Kota Magelang dengan 121.610 jiwa.

Pada tahun 2021, Kabupaten Kebumen memiliki persentase penduduk miskin tertinggi di Jawa Tengah, yaitu sebesar 17,83 persen. Kabupaten Demak menempati peringkat ke-11 bila dibandingkan dengan Kabupaten/Kota lain di Provinsi Jawa Tengah yaitu sebesar 12,92 persen, sedangkan kabupaten/kota dengan persentase penduduk miskin terendah adalah Kota Semarang, yaitu sebesar 4,56 persen.

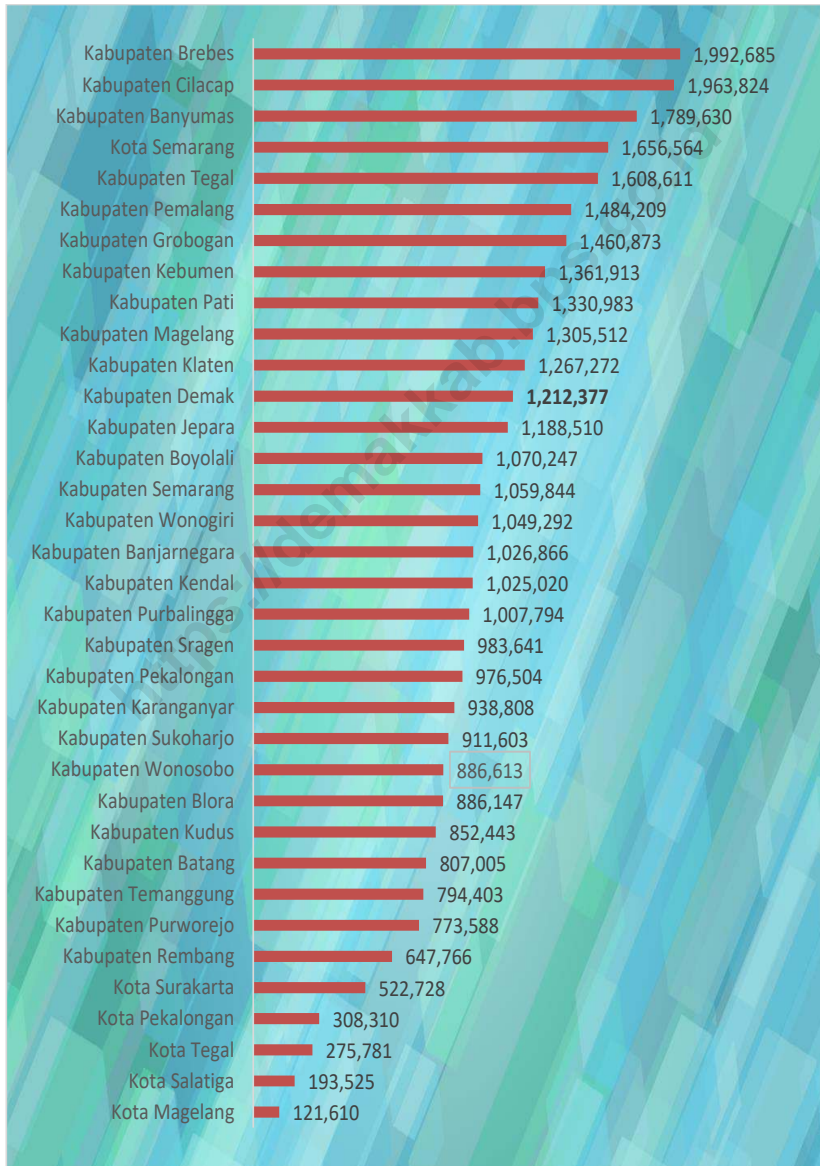
**DESCRIPTION**

*If the views of the population in the province of Central Java 2021, Demak ranks twelfth with a population of 1.212.377 inhabitants. The regency which has the largest populations is Brebes Regency, with 1.992.685 inhabitants, while having the least amount of population is of Magelang City with 121.610 inhabitants.*

*In 2021, Kebumen Regency had the highest percentage of poor people in Central Java, which amounted to 17,83 percent. Demak Regency is ranked eleventh when compared to other cities in Central Java Province with 12.92 percent, while the district/city with the lowest percentage of poor population is Semarang City, which is 4.56 percent*

**Gambar** 13.1  
**Figures**

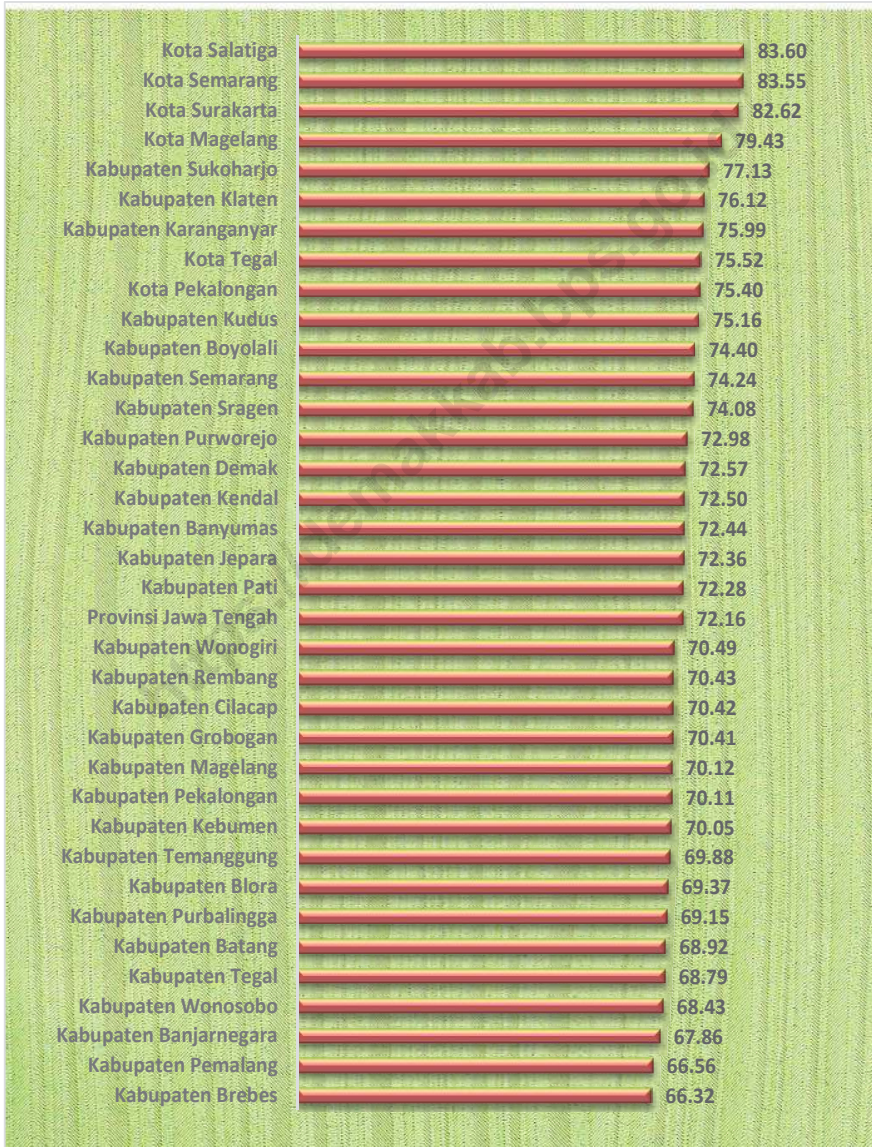
**Jumlah Penduduk Menurut Kabupaten /Kota di  
Provinsi Jawa Tengah, 2021**  
**Population by Regency/Municipality in Jawa Tengah  
Province, 2021**



Sumber/Source: Proyeksi Penduduk Interim 2020-2023/ Interim Population Projection 2010-2023

**Gambar** 13.2  
**Figures**

**Indeks Pembangunan Manusia Menurut Kabupaten/  
Kota di Provinsi Jawa Tengah, 2021**  
*Human Development Index by Regency/Municipality in  
Jawa Tengah Province, 2021*



Sumber/Source: BPS, Seri Publikasi Indeks Pembangunan Manusia/BPS Statistics Indonesia, Series of Publication of Human Development Index

**Tabel**  
**Table** 13.1

**Jumlah Penduduk Menurut Kabupaten/Kota di Provinsi  
Jawa Tengah, 2017–2021**  
**Population by Regency/Municipality in Jawa Tengah  
Province, 2017–2021**

Kabupaten/Kota Regency/Municipality	2017 <sup>1)</sup>	2018 <sup>1)</sup>	2019 <sup>1)</sup>	2020 <sup>2)</sup>	2021 <sup>3)</sup>
(1)	(2)	(3)	(4)	(5)	(6)
<b>Kabupaten/Regency</b>					
1. Cilacap	1 706 458	1 712 871	1 718 824	1 944 857	1 963 824
2. Banyumas	1 660 177	1 672 817	1 685 078	1 776 918	1 789 630
3. Purbalingga	913 682	921 639	929 403	998 561	1 007 794
4. Banjarnegara	910 092	914 523	918 715	1 017 767	1 026 866
5. Kebumen	1 188 212	1 190 280	1 192 013	1 350 438	1 361 913
6. Purworejo	712 504	713 761	714 816	769 880	773 588
7. Wonosobo	781 792	784 353	786 703	879 124	886 613
8. Magelang	1 264 852	1 274 881	1 284 627	1 299 859	1 305 512
9. Boyolali	971 707	976 026	980 086	1 062 713	1 070 247
10. Klaten	1 163 844	1 166 748	1 169 330	1 260 506	1 267 272
11. Sukoharjo	875 655	881 673	887 484	907 587	911 603
12. Wonogiri	951 591	953 250	954 646	1 043 177	1 049 292
13. Karanganyar	869 220	875 946	882 473	931 963	938 808
14. Sragen	882 453	884 448	886 196	976 951	983 641
15. Grobogan	1 361 210	1 366 498	1 371 423	1 453 526	1 460 873
16. Blora	856 396	858 795	860 957	884 333	886 147
17. Rembang	627 139	631 293	635 294	645 333	647 766
18. Pati	1 242 879	1 248 286	1 253 363	1 324 188	1 330 983
19. Kudus	849 006	858 153	867 154	849 184	852 443
20. Jepara	1 219 784	1 236 006	1 252 090	1 184 947	1 188 510
21. Demak	1 137 455	1 147 557	1 157 421	1 203 956	1 212 377
22. Semarang	1 024 706	1 036 929	1 049 002	1 053 094	1 059 844
23. Temanggung	756 973	762 776	768 405	790 174	794 403
24. Kendal	954 100	960 322	966 313	1 018 505	1 025 020
25. Batang	753 914	759 529	764 970	801 718	807 005
26. Pekalongan	883 468	888 491	893 290	968 821	976 504
27. Pemaslang	1 292 357	1 294 639	1 296 559	1 471 489	1 484 209
28. Tegal	1 428 884	1 431 375	1 433 464	1 596 996	1 608 611
29. Brebes	1 790 389	1 795 513	1 800 142	1 978 759	1 992 685
<b>Kota/Municipality</b>					
1. Magelang	121 154	121 372	121 555	121 526	121 610
2. Surakarta	514 542	515 865	517 045	522 364	522 728
3. Salatiga	188 486	190 872	193 231	192 322	193 525
4. Semarang	1 753 092	1 779 757	1 806 319	1 653 524	1 656 564
5. Pekalongan	300 897	303 235	305 505	307 150	308 310
6. Tegal	247 314	248 008	248 635	273 825	275 781
<b>Jawa Tengah</b>	<b>34 156 384</b>	<b>34 358 487</b>	<b>34 552 531</b>	<b>36 516 035</b>	<b>36 742 501</b>

Catatan/Note: Keterangan :

- 1) Proyeksi Penduduk Hasil SUPAS 2015/Population Projection Result of SUPAS 2015
- 2) Sensus Penduduk 2020 / 2020 Population Census
- 3) Proyeksi Penduduk Interim 2020-2023/ Interim Population Projection 2010-2023

Sumber/Source: BPS/ BPS-Statistics Indonesia

**Tabel**  
**Table** 13.2

**Laju Pertumbuhan Produk Domestik Regional Bruto Atas Dasar Harga Konstan 2010 Menurut Kabupaten/Kota di Provinsi Jawa Tengah (persen), 2017–2021**  
**Rate of Growth of Gross Regional Domestic Products at Constant 2010 Prices by Regency/Municipality in Jawa Tengah Province (percent), 2017–2021**

Kabupaten/Kota Regency/Municipality	2017	2018	2019	2020*	2021**
(1)	(2)	(3)	(4)	(5)	(6)
<b>Kabupaten/Regency</b>					
1. Cilacap	2,58	2,99	2,27	- 10,28	2,15
2. Banyumas	6,34	6,45	6,32	- 1,65	4,00
3. Purbalingga	5,37	5,42	5,64	- 1,18	3,19
4. Banjarnegara	5,65	5,67	5,60	- 1,32	3,26
5. Kebumen	5,15	5,53	5,52	- 1,45	3,71
6. Purworejo	5,27	5,33	5,44	- 1,61	3,38
7. Wonosobo	4,14	5,06	5,57	- 1,64	3,68
8. Magelang	5,50	5,28	5,30	- 1,67	3,48
9. Boyolali	5,80	5,72	5,96	- 1,20	4,63
10. Klaten	5,34	5,47	5,48	- 1,17	3,82
11. Sukoharjo	5,76	5,79	5,92	- 1,70	3,82
12. Wonogiri	5,32	5,41	5,14	- 1,41	3,35
13. Karanganyar	5,77	5,98	5,76	- 1,87	3,57
14. Sragen	5,97	5,75	5,90	- 1,81	3,75
15. Grobogan	5,85	5,83	5,37	- 1,57	3,78
16. Blora	5,98	4,38	4,05	- 4,56	3,68
17. Rembang	6,98	5,89	5,20	- 1,49	3,85
18. Pati	5,67	5,71	5,81	- 1,16	3,38
19. Kudus	3,21	3,24	3,09	- 3,11	- 1,98
20. Jepara	5,39	5,85	6,02	- 1,92	4,63
21. Demak	5,82	5,40	5,36	- 0,23	2,62
22. Semarang	5,65	5,67	5,39	- 2,67	3,63
23. Temanggung	5,03	5,13	5,05	- 2,13	3,34
24. Kendal	5,78	5,77	5,71	- 1,51	3,89
25. Batang	5,55	5,72	5,39	- 1,29	4,88
26. Pekalongan	5,44	5,76	5,35	- 1,89	3,54
27. Pemaslang	5,61	5,69	5,80	- 0,61	4,19
28. Tegal	5,38	5,51	5,56	- 1,48	3,72
29. Brebes	5,65	5,26	5,76	- 0,47	2,33
<b>Kota/Municipality</b>					
1. Magelang	5,42	5,46	5,41	- 2,45	3,20
2. Surakarta	5,70	5,75	5,78	- 1,76	4,01
3. Salatiga	5,58	5,84	5,90	- 1,68	3,33
4. Semarang	6,70	6,48	6,81	- 1,85	5,16
5. Pekalongan	5,32	5,69	5,50	- 1,87	3,59
6. Tegal	5,95	5,87	5,77	- 2,29	3,12

Catatan/Note: ...

\* Angka Sementara/ Preliminary Figures

\*\* Angka Sangat Sementara/ Very Preliminary Figures

Sumber/Source: BPS Provinsi Jawa Tengah / BPS-Statistics of Jawa Tengah Province

**Tabel 13.3** Jumlah Penduduk Miskin Menurut Kabupaten/Kota di Provinsi Jawa Tengah (ribu), 2017–2021  
**Table 13.3** Number of Poor Population by Regency/Municipality in Jawa Tengah Province (thousand), 2017–2021

Kabupaten/Kota Regency/Municipality	2017	2018	2019	2020	2021
(1)	(2)	(3)	(4)	(5)	(6)
<b>Kabupaten/Regency</b>					
1. Cilacap	238,3	193,2	185,2	198,6	201,71
2. Banyumas	283,2	226,2	211,7	225,8	232,91
3. Purbalingga	171,9	144,2	140,1	149,5	153,08
4. Banjarnegara	156,8	141,7	136,1	144,9	150,19
5. Kebumen	233,4	208,7	201,3	211,1	212,92
6. Purworejo	98,6	83,6	82,2	84,8	88,80
7. Wonosobo	159,2	138,3	131,4	137,6	139,67
8. Magelang	157,2	143,4	137,5	146,3	154,91
9. Boyolali	116,4	98,2	93,8	100,6	104,82
10. Klaten	165,0	151,7	144,1	151,8	158,23
11. Sukoharjo	76,7	65,4	63,6	68,9	73,84
12. Wonogiri	123,0	102,8	98,3	104,4	110,46
13. Karanganyar	106,8	87,8	84,5	91,7	95,41
14. Sragen	124,0	116,4	113,8	119,4	122,91
15. Grobogan	181,0	168,7	161,9	172,3	175,72
16. Blora	111,9	102,5	97,9	103,7	107,05
17. Rembang	115,2	97,4	95,3	100,1	101,40
18. Pati	141,7	123,9	119,0	127,4	128,74
19. Kudus	64,4	60,0	58,0	64,2	67,06
20. Jepara	99,0	86,5	83,5	91,1	95,22
21. Demak	152,6	144,1	137,6	146,9	151,74
22. Semarang	79,7	75,7	73,9	79,9	83,61
23. Temanggung	86,8	75,4	72,6	77,3	79,09
24. Kendal	106,1	94,7	91,2	97,5	100,00
25. Batang	81,5	66,1	64,1	70,6	74,91
26. Pekalongan	111,6	89,5	87,0	91,9	95,26
27. Pemalang	225,0	208,3	200,7	209,0	215,08
28. Tegal	141,8	114,1	109,9	117,5	123,52
29. Brebes	343,5	309,2	293,2	308,8	314,95
<b>Kota/Municipality</b>					
1. Magelang	10,6	9,6	9,1	9,3	9,44
2. Surakarta	54,9	47,0	45,2	47,0	48,78
3. Salatiga	9,6	9,2	9,2	9,7	10,14
4. Semarang	80,9	73,7	72,0	79,6	84,45
5. Pekalongan	22,5	20,5	20,2	22,2	23,49
6. Tegal	20,1	19,4	18,6	19,5	20,27
<b>Jawa Tengah</b>	<b>4 450,7</b>	<b>3 897,2</b>	<b>3 743,2</b>	<b>3 980,9</b>	<b>4 109,75</b>

Catatan/Note: ...

Sumber/Source: BPS-Survei Sosial Ekonomi Nasional/BPS-National Socio Economic Survey

**Tabel**  
**Table** 13.4**Indeks Pembangunan Manusia Menurut Kabupaten/  
Kota di Provinsi Jawa Tengah, 2017–2021**  
*Human Development Index by Regency/Municipality in  
Jawa Tengah Province, 2017–2021*

Kabupaten/Kota Regency/Municipality	2017	2018	2019	2020	2021
(1)	(2)	(3)	(4)	(5)	(6)
<b>Kabupaten/Regency</b>					
1. Cilacap	68,90	69,56	69,98	69,95	70,42
2. Banyumas	70,75	71,30	71,96	71,98	72,44
3. Purbalingga	67,72	68,41	68,99	68,97	69,15
4. Banjarnegara	65,86	66,54	67,34	67,45	67,86
5. Kebumen	68,29	68,80	69,60	69,81	70,05
6. Purworejo	71,31	71,87	72,50	72,68	72,98
7. Wonosobo	66,89	67,81	68,27	68,22	68,43
8. Magelang	68,39	69,11	69,87	69,87	70,12
9. Boyolali	72,64	73,22	73,80	74,25	74,40
10. Klaten	74,25	74,79	75,29	75,56	76,12
11. Sukoharjo	75,56	76,07	76,84	76,98	77,13
12. Wonogiri	68,66	69,37	69,98	70,25	70,49
13. Karanganyar	75,22	75,54	75,89	75,86	75,99
14. Sragen	72,40	72,96	73,43	73,95	74,08
15. Grobogan	68,87	69,32	69,86	69,87	70,41
16. Blora	67,52	67,95	68,65	68,84	69,37
17. Rembang	68,95	69,46	70,15	70,02	70,43
18. Pati	70,12	70,71	71,35	71,77	72,28
19. Kudus	73,84	74,58	74,94	75,00	75,16
20. Jepara	70,79	71,38	71,88	71,99	72,36
21. Demak	70,41	71,26	71,87	72,22	72,57
22. Semarang	73,20	73,61	74,14	74,10	74,24
23. Temanggung	68,34	68,83	69,56	69,57	69,88
24. Kendal	70,62	71,28	71,97	72,29	72,50
25. Batang	67,35	67,86	68,42	68,65	68,92
26. Pekalongan	68,4	68,97	69,71	69,63	70,11
27. Pemalang	65,04	65,67	66,32	66,32	66,56
28. Tegal	66,44	67,33	68,24	68,39	68,79
29. Brebes	64,86	65,68	66,12	66,11	66,32
<b>Kota/Municipality</b>					
1. Magelang	77,84	78,31	78,80	78,99	79,43
2. Surakarta	80,85	81,46	81,86	82,21	82,62
3. Salatiga	81,68	82,41	83,12	83,14	83,60
4. Semarang	82,01	82,72	83,19	83,05	83,55
5. Pekalongan	73,77	74,24	74,77	74,98	75,40
6. Tegal	73,95	74,44	74,93	75,07	75,52
<b>Jawa Tengah</b>	<b>70,52</b>	<b>71,12</b>	<b>71,73</b>	<b>71,87</b>	<b>72,16</b>

Catatan/Note: ...

Sumber/Source: BPS, Seri Publikasi Indeks Pembangunan Manusia/BPS Statistics Indonesia, Series of Publication of Human Development Index

**Tabel**  
**Table** 13.5

**Persentase Penduduk Miskin Menurut Kabupaten/Kota di  
Provinsi Jawa Tengah, 2017-2021**  
**Percentage of Poor People by Regency/Municipality in Jawa  
Tengah Province, 2017-2021**

<b>Kabupaten/Kota</b> <b>Regency/Municipality</b>	<b>2017</b>	<b>2018</b>	<b>2019</b>	<b>2020</b>	<b>2021</b>
(1)	(2)	(3)	(4)	(5)	(6)
<b>Kabupaten/Regency</b>					
1. Cilacap	13,94	11,25	10,73	11,46	11,67
2. Banyumas	17,05	13,50	12,53	13,26	13,66
3. Purbalingga	18,80	15,62	15,03	15,90	16,24
4. Banjarnegara	17,21	15,46	14,76	15,64	16,23
5. Kebumen	19,60	17,47	16,82	17,59	17,83
6. Purworejo	13,81	11,67	11,45	11,78	12,40
7. Wonosobo	20,32	17,58	16,63	17,36	17,67
8. Magelang	12,42	11,23	10,67	11,27	11,91
9. Boyolali	11,96	10,04	9,53	10,18	10,62
10. Klaten	14,15	12,96	12,28	12,89	13,49
11. Sukoharjo	8,75	7,41	7,14	7,68	8,23
12. Wonogiri	12,90	10,75	10,25	10,86	11,55
13. Karanganyar	12,28	10,01	9,55	10,28	10,68
14. Sragen	14,02	13,12	12,79	13,38	13,83
15. Grobogan	13,27	12,31	11,77	12,46	12,74
16. Blora	13,04	11,90	11,32	11,96	12,39
17. Rembang	18,35	15,41	14,95	15,60	15,80
18. Pati	11,38	9,90	9,46	10,08	10,21
19. Kudus	7,59	6,98	6,68	7,31	7,60
20. Jepara	8,12	7,00	6,66	7,17	7,44
21. Demak	13,41	12,54	11,86	12,54	12,92
22. Semarang	7,78	7,29	7,04	7,51	7,82
23. Temanggung	11,46	9,87	9,42	9,96	10,17
24. Kendal	11,10	9,84	9,41	9,99	10,24
25. Batang	10,80	8,69	8,35	9,13	9,68
26. Pekalongan	12,61	10,06	9,71	10,19	10,57
27. Pemalang	17,37	16,04	15,41	16,02	16,56
28. Tegal	9,90	7,94	7,64	8,14	8,60
29. Brebes	19,14	17,17	16,22	17,03	17,43
<b>Kota/Municipality</b>					
1. Magelang	8,75	7,87	7,46	7,58	7,75
2. Surakarta	10,65	9,08	8,70	9,03	9,40
3. Salatiga	5,07	4,84	4,76	4,94	5,14
4. Semarang	4,62	4,14	3,98	4,34	4,56
5. Pekalongan	7,47	6,75	6,60	7,17	7,59
6. Tegal	8,11	7,81	7,47	7,80	8,12
<b>Jawa Tengah</b>	<b>13,01</b>	<b>11,32</b>	<b>10,80</b>	<b>11,41</b>	<b>11,79</b>

Catatan/Note: ...

Sumber/Source: Survei Sosial Ekonomi Nasional/National Socio Economic Survey

**Tabel**  
**Table** 13.6

**Tingkat Pengangguran Terbuka dan Tingkat Partisipasi Angkatan Kerja (TPAK) Menurut Kabupaten/ Kota di Provinsi Jawa Tengah, 2019-2021**  
**Unemployment Rate (UR) and Labour Force Participation Rate (LFPR) by Regency/Municipality in Jawa Tengah Province, 2019-2021**

Kabupaten/Kota Regency/Municipality	TPT/ UR			TPAK/ LFPR		
	2019	2020	2021	2019	2020	2021
(1)	(2)	(3)	(4)	(5)	(6)	(6)
<b>Kabupaten/Regency</b>						
1. Cilacap	7,24	9,10	9,97	65,34	67,79	62,91
2. Banyumas	4,17	6,00	6,05	67,34	66,66	65,07
3. Purbalingga	4,73	6,10	6,05	68,14	69,89	69,52
4. Banjarnegara	4,44	5,86	5,86	70,09	69,69	69,76
5. Kebumen	4,69	6,07	6,03	68,72	69,63	67,76
6. Purworejo	2,91	4,04	3,59	66,81	70,05	73,29
7. Wonosobo	3,43	5,37	5,26	72,07	71,26	70,77
8. Magelang	3,07	4,27	5,03	74,73	76,60	75,78
9. Boyolali	3,09	5,28	5,09	72,70	75,11	75,79
10. Klaten	3,54	5,46	5,48	69,10	68,33	66,89
11. Sukoharjo	3,39	6,93	3,32	68,50	68,74	68,78
12. Wonogiri	2,55	4,27	2,43	69,86	74,69	73,09
13. Karanganyar	3,12	5,96	5,89	70,19	73,55	73,15
14. Sragen	3,32	4,75	4,76	67,71	68,44	71,74
15. Grobogan	3,54	4,50	4,38	69,25	69,77	72,88
16. Blora	3,82	4,89	3,81	68,54	71,90	70,54
17. Rembang	3,60	4,83	3,67	66,26	65,17	70,67
18. Pati	3,64	4,74	4,60	66,08	63,85	68,99
19. Kudus	3,80	5,53	3,77	72,05	74,50	74,77
20. Jepara	2,92	6,70	4,23	68,43	69,92	69,55
21. Demak	5,42	7,31	5,28	67,72	69,79	66,23
22. Semarang	2,54	4,57	5,02	74,69	75,07	74,10
23. Temanggung	2,98	3,85	2,62	76,23	58,73	74,01
24. Kendal	6,26	7,56	7,55	67,91	70,50	69,93
25. Batang	4,11	6,92	6,59	68,75	69,78	71,40
26. Pekalongan	4,35	6,97	4,28	71,15	71,23	71,46
27. Pemasang	6,45	7,64	6,71	66,27	65,57	65,90
28. Tegal	8,12	9,82	9,97	66,50	66,52	66,24
29. Brebes	7,39	9,83	9,78	66,08	66,65	63,97
<b>Kota/Municipality</b>						
1. Magelang	4,37	8,59	8,73	64,95	67,61	67,07
2. Surakarta	4,16	7,92	7,85	69,27	68,84	66,89
3. Salatiga	4,33	7,44	7,26	66,96	70,23	70,36
4. Semarang	4,50	9,57	9,54	66,87	69,89	69,41
5. Pekalongan	5,80	7,02	6,89	72,46	66,45	75,77
6. Tegal	8,08	8,40	8,25	69,61	64,57	68,25
<b>Jawa Tengah</b>	<b>4,44</b>	<b>6,48</b>	<b>5,95</b>	<b>68,85</b>	<b>69,43</b>	<b>69,58</b>

Sumber/Source: Survei Angkatan Kerja Nasional/National Labor Force Survey

**Tabel**  
**Table** 13.7

**Jumlah Penduduk Berumur 15 Tahun Keatas Menurut Kabupaten/Kota dan Jenis Kegiatan Selama Seminggu yang Lalu di Provinsi Jawa Tengah, 2021**  
**Number of Population Aged 15 Years and Over by Regency/ Municipality and Type of Activity During Previous Week in Jawa Tengah Province, 2021**

Kabupaten/Kota Regency/Municipality	Angkatan Kerja/Economically Active			Bukan Angkatan Kerja Economically Inactive
	Bekerja Working	Pengang- guran Terbuka Unemployment	Jumlah Total"	
(1)	(2)	(3)	(4)	(5)
<b>Kabupaten/Regency</b>				
1. Cilacap	747 329	82 714	830 043	489 453
2. Banyumas	813 592	52 390	865 982	464 824
3. Purbalingga	473 232	30 450	503 682	220 788
4. Banjarnegara	470 460	29 281	499 741	216 580
5. Kebumen	582 719	37 408	620 127	295 046
6. Purworejo	400 401	14 898	415 299	151 326
7. Wonosobo	405 526	22 527	428 053	176 795
8. Magelang	735 613	38 976	774 589	247 550
9. Boyolali	559 932	30 009	589 941	188 452
10. Klaten	596 661	34 584	631 245	312 419
11. Sukoharjo	476 867	16 391	493 258	223 913
12. Wonogiri	559 093	13 932	573 025	210 968
13. Karanganyar	487 270	30 517	517 787	190 074
14. Sragen	483 592	24 160	507 752	200 000
15. Grobogan	748 718	34 317	783 035	291 322
16. Blora	467 018	18 507	485 525	202 796
17. Rembang	348 727	13 293	362 020	150 279
18. Pati	662 492	31 935	694 427	312 069
19. Kudus	501 443	19 651	521 094	175 796
20. Jepara	658 208	29 076	687 284	300 954
21. Demak	563 708	31 403	595 111	303 462
22. Semarang	598 413	31 627	630 040	220 207
23. Temanggung	443 009	11 918	454 927	159 746
24. Kendal	493 732	40 298	534 030	229 664
25. Batang	402 320	28 370	430 690	172 496
26. Pekalongan	465 460	20 788	486 248	194 187
27. Pemalang	601 815	43 288	645 103	333 805
28. Tegal	644 499	71 346	715 845	364 829
29. Brebes	793 289	85 969	879 258	495 258
<b>Kota/Municipality</b>				
1. Magelang	60 317	5 769	66 086	32 444
2. Surakarta	260 025	22 153	282 178	139 659
3. Salatiga	103 979	8 145	112 124	47 233
4. Semarang	936 076	98 718	1 034 794	455 948
5. Pekalongan	168 725	12 485	181 210	57 961
6. Tegal	121 510	10 930	132 440	61 618
<b>Jawa Tengah</b>	<b>17 835 770</b>	<b>1 128 223</b>	<b>18 963 993</b>	<b>8 289 921</b>

Sumber/Source: Survei Angkatan Kerja Nasional Agustus/ August National Labor Force Survey

Keterangan: \*)Penghitungan dengan menggunakan penimbang hasil proyeksi SUPAS 2015

**ST 2023**  
SENSUS PERTANIAN

**BerAKHLAK**  
Berorientasi Pelayanan Akuntabel Kompeten  
Harmonis Loyal Adaptif Kolaboratif

# DATA

## MENCERDASKAN BANGSA

*Enlighten The Nation*



**BADAN PUSAT STATISTIK  
KABUPATEN DEMAK**

**BPS-STATISTIC OF DEMAK REGENCY**  
Jl. Sultan Hadiwijaya No. 23 Demak 59515  
Telp : (0291) 685445 Fax : (0291) 681754

Homepage : <https://demakkab.bps.go.id/> e-mail : [bps3321@bps.go.id](mailto:bps3321@bps.go.id)

