

Katalog /Catalog: 1102001.3321

# DEMAK DALAM ANGKA DEMAK IN FIGURES 2021



BADAN PUSAT STATISTIK  
KABUPATEN DEMAK  
BPS-STATISTICS OF DEMAK



# DEMAK DALAM ANGKA

*DEMAK  
IN FIGURES*

## 2021



**DEMAK DALAM ANGKA**  
***Demak in Figures***  
**2021**

ISSN : 0215-5222

No. Publikasi/Publication Number: 33210.2102

Katalog/Catalog: 1102001.3321

Ukuran Buku/Book Size: 17,6 X 25 cm

Jumlah Halaman/Number of Pages: xxxii + 234 halaman/pages

Naskah/*Manuscript*:

BPS Kabupaten Demak

*BPS-Statistics of Demak*

Penyunting/*Editor*:

BPS Kabupaten Demak

*BPS-Statistics of Demak*

Desain Kover/*Cover Design*:

Seksi Integrasi Pengolahan dan Diseminasi Statistik

*Section of Integration Processing and Statistics Dissemination*

Ilustrasi Kover/*Cover Illustration*:

Masjid Agung Demak

*Demak Great Mosque*

Diterbitkan oleh/*Published by*:

©BPS Kabupaten Demak

©*BPS-Statistics of Demak*

Dicetak oleh/*Printed by*:

CV Citra Yunda

Dilarang mengumumkan, mendistribusikan, mengomunikasikan, dan/atau menggandakan sebagian atau seluruh isi buku ini untuk tujuan komersil tanpa izin tertulis dari Badan Pusat Statistik.

*Prohibited to announce, distribute, communicate, and/or copy part or all of this book for commercial purpose without permission from BPS-Statistics Indonesia.*





**KEPALA BPS KABUPATEN DEMAK  
CHIEF STATISTICIAN OF DEMAK REGENCY**



**SAPTO HARJULI WAHYU S.Si.**





## KATA PENGANTAR

Kabupaten Demak Dalam Angka 2021 merupakan publikasi tahunan yang diterbitkan oleh BPS Kabupaten Demak. Disadari bahwa publikasi ini belum sepenuhnya memenuhi harapan pihak pemakai data khususnya para perencana, namun diharapkan dapat membantu melengkapi penyusunan rencana pembangunan di Kabupaten Demak.

Publikasi ini dapat terwujud berkat kerjasama dan bantuan dari berbagai pihak baik instansi pemerintah maupun swasta. Kepada semua pihak yang telah memberikan bantuan disampaikan penghargaan dan terima kasih yang sebesar-besarnya.

Walaupun publikasi ini telah disiapkan sebaik-baiknya, namun disadari masih ada kekurangan dan kesalahan yang terjadi. Untuk perbaikan publikasi ini, tanggapan dan saran yang bersifat konstruktif dari para pemakai sangat diharapkan.

Demak, Februari 2021

Kepala BPS

Kabupaten Demak

**Sapto Harjuli Wahyu S.Si.**



## PREFACE

*Demak Regency in Figures 2021 is an annual publication written by BPS-Statistics of Demak Regency. Honestly, this publication has not perfect yet and has not filled the user's hope, especially for the planners yet, but hopely it can help to equip compilation of development planning in this regency.*

*This comprehensive publication has been made possible with the assistance and contribution from several governmental institutions and private organizations. To all parties who have been involved in the preparation of this publication, I would like to express my sincerest appreciation and gratitude.*

*Comments and constructive suggestions for the improvement of this publication are always welcome.*

*Demak, February 2021  
Chief Statistician of  
Demak Regency*

**Sapto Harjuli Wahyu S.Si.**

## DAFTAR ISI / CONTENTS

	Halaman <i>Page</i>
Kata Pengantar/ <i>Preface</i> .....	vii
Daftar Isi/ <i>Contents</i> .....	ix
Daftar Tabel/ <i>List of Tables</i> .....	xi
Daftar Gambar/ <i>List of Figures</i> .....	xxv
Daftar Singkatan/ <i>List of Abbreviations</i> .....	xxix
Statistik Kunci/ <i>Key Statistics</i> .....	xxxii
1. Geografi dan Iklim/ <i>Geography and Climate</i> .....	1
2. Pemerintahan/ <i>Government</i> .....	13
3. Penduduk dan Ketenagakerjaan/ <i>Population and Employment</i> .....	29
4. Sosial dan Kesejahteraan Rakyat/ <i>Social and Welfare</i> .....	45
5. Pertanian, Kehutanan, Peternakan, dan Perikanan/ <i>Agriculture, Forestry, Livestock, and Fishery</i> .....	105
6. Industri, Pertambangan, dan Energi/ <i>Industry, Mining, and Energy</i> .....	147
7. Pariwisata/ <i>Tourism</i> .....	155
8. Transportasi dan Komunikasi/ <i>Transportation and Communication</i> .....	165
9. Perbankan, Koperasi, dan Harga-harga/ <i>Banking, Cooperative, dan Prices</i> .....	175
10. Pengeluaran Penduduk/ <i>Population Expenditure</i> .....	185
11. Perdagangan/ <i>Trade</i> .....	193
12. Sistem Neraca Regional/ <i>System of Regional Accounts</i> .....	201
13. Perbandingan Antar Kabupaten/Kota/ <i>Regency/Municipal Comparison</i> .....	221



## DAFTAR TABEL/LIST OF TABLES

Halaman  
Page

<b>1.</b>	<b>GEOGRAFI DAN IKLIM/GEOGRAPHY AND CLIMATE</b>	
<b>1.1</b>	<b>KEADAAN GEOGRAFI</b>	
	<b>GEOGRAPHY CONDITION</b>	
1.1.1	Luas Daerah dan Jumlah Pulau Menurut Kecamatan di Kabupaten Demak, 2020 <i>Total Area and Number of Islands by Subdistrict in Demak Regency, 2020</i> .....	6
1.1.2	Tinggi Wilayah dan Jarak ke Ibukota Kabupaten Menurut Kecamatan di Kabupaten Demak, 2020 <i>Altitude and Distance to the Capital of Regency by Subdistrict in Demak Regency, 2020</i> .....	8
<b>1.2</b>	<b>KEADAAN IKLIM</b>	
	<b>CLIMATE CONDITION</b>	
1.2.1	Pengamatan Unsur Iklim Menurut Bulan di Stasiun Klimatologi Semarang, 2020 <i>Observation of Climate Elements By Months at Semarang Climatology Station, 2020</i> .....	9
<b>2.</b>	<b>PEMERINTAHAN/GOVERNMENT</b>	
	<i>Percentage of Regional House of Representatives's Members by Political Parties in Demak Regency 2020</i> .....	18
<b>2.1</b>	<b>WILAYAH ADMINISTRATIF</b>	
	<b>ADMINISTRATIVE AREA</b>	
2.1.1	Jumlah Desa <sup>1</sup> /Kelurahan Menurut Kecamatan di Kabupaten Demak, 2016–2020 <i>Number of Villages<sup>1</sup>/Kelurahan by Subdistrict in Demak Regency, 2016–2020</i> .....	19
<b>2.2</b>	<b>DEWAN PERWAKILAN RAKYAT DAERAH</b>	
	<b>REGIONAL HOUSE OF REPRESENTATIVE</b>	
2.2.1	Jumlah Anggota Dewan Perwakilan Rakyat Daerah Menurut	

	Partai Politik dan Jenis Kelamin di Kabupaten Demak, 2020 <i>Number of Regional House of Representatives's Members by Political Parties and Sex in Demak Regency 2020</i> .....	20
<b>2.3</b>	<b>SUMBER DAYA MANUSIA</b> <b>HUMAN RESOURCES</b>	
2.3.1	Jumlah Pegawai Negeri Sipil Menurut Jabatan dan Jenis Kelamin di Kabupaten Demak, Desember 2019 dan Desember 2020 <i>Number of Civil Servants by Occupation and Sex in Demak Regency, December 2019 dan December 2020</i> .....	21
2.3.2	Jumlah Pegawai Negeri Sipil Menurut Tingkat Pendidikan dan Jenis Kelamin di Kabupaten Demak, Desember 2019 dan Desember 2020 <i>Number of Civil Servants by Educational Level and Sex in Demak Regency, Desember 2019 dan Desember 2020</i> .....	23
2.3.3	Jumlah Pegawai Negeri Sipil Menurut Tingkat Kepangkatan dan Jenis Kelamin di Kabupaten Demak, Desember 2019 dan Desember 2020 <i>Number of Civil Servants by Hierarchy and Sex in Demak Regency, Desember 2019 dan Desember 2020</i> .....	25
<b>2.4</b>	<b>KEUANGAN PEMERINTAH</b> <b>GOVERNMENT FINANCE</b>	
2.4.1	Realisasi Pendapatan Pemerintah Kabupaten Demak Menurut Jenis Pendapatan (rupiah), 2019-2020 <i>Actual Demak Regency Government Revenues by Kind of Revenues (rupiahs), 2019-2020</i> .....	27
2.4.2	Realisasi Belanja Pemerintah Kabupaten Demak Menurut Jenis Belanja (rupiah), 2019-2020 <i>Actual Demak Regency Government Expenditures by Kind of Expenditures (rupiahs), 2019-2020</i> .....	28
<b>3.</b>	<b>PENDUDUK DAN KETENAGAKERJAAN/</b> <b>POPULATION AND EMPLOYMENT</b>	
<b>3.1</b>	<b>PENDUDUK</b> <b>POPULATION</b>	
3.1.1	Penduduk, Laju Pertumbuhan Penduduk per Tahun, Distribusi	

	Persentase Penduduk, Kepadatan Penduduk, Rasio Jenis Kelamin Penduduk Menurut Kecamatan di Kabupaten Demak, 2020 <i>Population, Annual Population Growth Rate, Percentage Distribution of Population, Population Density, and Population Sex Ratio by Subdistrict in Demak Regency, 2020</i> .....	37
<b>3.2</b>	<b>KETENAGAKERJAAN</b>	
	<b>EMPLOYMENT</b>	
3.2.1	Jumlah Penduduk Berumur 15 Tahun Keatas Menurut Jenis Kegiatan Selama Seminggu yang Lalu dan Jenis Kelamin di Kabupaten Demak, 2020 <i>Population Aged 15 Years and Over by Type of Activity During The Previous Week and Sex in Demak Regency, 2020</i> .....	40
3.2.2	Penduduk Berumur 15 Tahun ke Atas Menurut Pendidikan Tertinggi yang Ditamatkan dan Jenis Kegiatan Selama Seminggu yang Lalu di Kabupaten Demak, 2020 <i>Population 15 Years of Age and Over by Educational Attainment and Type of Activity During the Previous Week in Demak Regency, 2020</i> .....	41
3.2.3	Penduduk Berumur 15 Tahun Ke Atas yang Bekerja Selama Seminggu yang Lalu Menurut Status Pekerjaan Utama dan Jenis Kelamin di Kabupaten Demak, 2020 <i>Population 15 Years of Age and Over who Worked During The Previous Week by Main Employment Status and Sex in Demak Regency, 2020</i> .....	43
<b>4.</b>	<b>SOSIAL DAN KESEJAHTERAAN RAKYAT/SOCIAL AND WELFARE</b>	
<b>4.1</b>	<b>PENDIDIKAN</b>	
	<b>EDUCATION</b>	
4.1.1	Jumlah Sekolah, Guru, dan Murid Taman Kanak-Kanak (TK) di Bawah Kementerian Pendidikan dan Kebudayaan Menurut Kecamatan di Kabupaten Demak, 2019/2020 dan 2020/2021 <i>Number of Schools, Teachers, and Pupils in Kindergarten Under The Ministry of Education and Culture by Subdistrict in Demak Regency, 2019/2020 and 2020/2021</i> .....	54
4.1.2	Jumlah Sekolah, Guru, dan Murid Raudatul Athfal (RA)	

	di Bawah Kementerian Agama Menurut Kecamatan di Kabupaten Demak, 2019/2020 dan 2020/2021 <i>Number of Schools, Teachers, and Pupils in Raudatul Athfal (RA) Under The Ministry of Religious Affairs by Subdistrict in Demak Regency, 2019/2020 and 2020/2021</i> .....	57
4.1.3	Jumlah Sekolah, Guru, dan Murid Sekolah Dasar (SD) di Bawah Kementerian Pendidikan dan Kebudayaan Menurut Kecamatan di Kabupaten Demak, 2019/2020 dan 2020/2021 <i>Number of Schools, Teachers, and Pupils in Primary Schools Under The Ministry of Education and Culture by Subdistrict in Demak Regency, 2019/2020 and 2020/2021</i> .....	58
4.1.4	Jumlah Sekolah, Guru, dan Murid Madrasah Ibtidaiyah (MI) di Bawah Kementerian Agama Menurut Kecamatan Menurut Kecamatan di Kabupaten Demak, 2019/2020 dan 2020/2021 <i>Number of Schools, Teachers, and Pupils in Madrasah Ibtidaiyah (MI) Under The Ministry of Religious Affairs by Subdistrict in Demak Regency, 2019/2020 and 2020/2021</i> .....	61
4.1.5	Jumlah Sekolah, Guru, dan Murid Sekolah Menengah Pertama (SMP) di Bawah Kementerian Pendidikan dan Kebudayaan Menurut Kecamatan di Kabupaten Demak, 2019/2020 dan 2020/2021 <i>Number of Schools, Teachers, and Pupils in Lower Secondary Schools Under The Ministry of Education and Culture by Subdistrict in Demak Regency, 2019/2020 and 2020/2021</i> .....	64
4.1.6	Jumlah Sekolah, Guru, dan Murid Madrasah Tsanawiyah (MTs) di Bawah Kementerian Agama Menurut Kecamatan di Kabupaten Demak, 2019-2020 dan 2020/2021 <i>Number of Schools, Teachers, and Pupils in Madrasah Tsanawiyah (MTs) Under The Ministry of Religious Affairs by Subdistrict in Demak Regency, 2019-2020 and 2020/2021</i> .....	67
4.1.7	Jumlah Sekolah, Guru, dan Murid Sekolah Menengah Atas (SMA) di Bawah Kementerian Pendidikan dan Kebudayaan Menurut Kecamatan di Kabupaten Demak, 2019/2020 dan 2020/2021 <i>Number of Schools, Teachers, and Pupils in Upper Secondary Schools Under The Ministry of Education and Culture by Subdistrict in Demak</i>	

	Halaman Page
<i>Regency, 2019/2020 and 2020/2021</i> .....	70
4.1.8 Jumlah Sekolah, Guru, dan Murid Sekolah Menengah Kejuruan (SMK) di Bawah Kementerian Pendidikan dan Kebudayaan Menurut Kecamatan di Kabupaten Demak, 2019/2020 dan 2020/2021 <i>Number of Schools, Teachers, and Pupils in Vocational High Schools Under The Ministry of Education and Culture by Subdistrict in Demak Regency, 2019/2020 and 2020/2021</i> .....	73
4.1.9 Jumlah Sekolah, Guru, dan Murid Madrasah Aliyah (MA) di Bawah Kementerian Agama Menurut Kecamatan di Kabupaten Demak, 2019-2020 dan 2020/2021 <i>Number of Schools, Teachers, and Pupils in Madrasah Aliyah (MA) Under the Ministry of Religious Affairs by Subdistrict in Demak Regency, 2019-2020 and 2020/2021</i> .....	76
4.1.10 Jumlah Desa <sup>1</sup> /Kelurahan yang Memiliki Fasilitas Sekolah Menurut Kecamatan dan Tingkat Pendidikan di Kabupaten Demak, 2018–2020 <i>Number of Villages<sup>1</sup>/Kelurahan Having Educational Facilities by Subdistrict and Educational Level in Demak Regency, 2018–2020</i> .....	79
4.1.11 Angka Partisipasi Murni (APM) dan Angka Partisipasi Kasar (APK) Menurut Jenjang Pendidikan di Kabupaten Demak, 2019 dan 2020 <i>Net Participation Rates and Gross Participation Rates by Educational Level in Demak Regency, 2019 and 2020</i> .....	84
4.1.12 Persentase Penduduk Berumur 15 Tahun ke Atas yang Melek Huruf Menurut Kelompok Umur di Kabupaten Demak, 2019 dan 2020 <i>Percentage of Literate People Aged 15 Years and Over by Age Group in Demak Regency, 2019 and 2020</i> .....	85
<b>4.2 KESEHATAN</b> <b>HEALTH</b>	
4.2.1 Jumlah Desa <sup>1</sup> /Kelurahan Yang Memiliki Sarana Kesehatan Menurut Kecamatan di Kabupaten Demak, 2018–2020 <i>Number of Villages<sup>1</sup>/Kelurahan Having Health Facilities by Subdistrict in Demak Regency, 2018–2020</i> .....	86
4.2.2 Jumlah Tenaga Kesehatan Menurut	

	Kecamatan di Kabupaten Demak, 2020 <i>Number of Health Human Resources by Subdistrict in Demak Regency, 2020</i> .....	92
4.2.3	Jumlah Rumah Sakit Umum, Rumah Sakit Khusus, Puskesmas, Klinik Pratama, dan Posyandu Menurut Kecamatan di Kabupaten Demak, 2019 dan 2020 <i>Number of General Hospital, Specialized Hospital, Public Health Center, Primary Clinic, and Integrated Health Post by Subdistrict in Demak Regency, 2019 and 2020</i> .....	94
<b>4.3</b>	<b>AGAMA DAN SOSIAL LAINNYA</b> <b>RELIGION AND OTHER SOCIAL AFFAIRS</b>	
4.3.1	Jumlah Penduduk Menurut Kecamatan, Jenis Kelamin dan Agama yang Dianut di Kabupaten Demak, 2020 <i>Population by Subdistrict, Sex, Religion in Demak Regency, 2020</i> .....	97
4.3.2	Jumlah Tempat Peribadatan Menurut Kecamatan di Kabupaten Demak, 2020 <i>Number of Places of Worship by Subdistrict in Demak Regency, 2020</i> ...	99
4.3.3	Jumlah Desa <sup>1</sup> /Kelurahan yang Mengalami Bencana Alam <sup>2</sup> Menurut Kecamatan di Kabupaten Demak, 2018–2020 <i>Number of Villages<sup>1</sup>/Kelurahan that Had Natural Disaster<sup>2</sup> by Subdistrict in Demak Regency, 2018–2020</i> .....	100
<b>4.4</b>	<b>KEMISKINAN</b> <b>POVERTY</b>	
4.4.1	Garis Kemiskinan, Jumlah, dan Persentase Penduduk Miskin di Kabupaten Demak, 2013–2020 <i>Poverty Line, Number, and Percentage of Poor People in Demak Regency, 2013–2020</i> .....	103
4.4.2	Indeks Kedalaman Kemiskinan dan Indeks Keparahan Kemiskinan di Kabupaten Demak, 2013–2020 <i>Poverty Gap Index and Poverty Severity Index in Demak Regency, 2013–2020</i> .....	104
<b>5.</b>	<b>PERTANIAN, KEHUTANAN, PETERNAKAN, DAN PERIKANAN/</b> <b>AGRICULTURE, FORESTRY, LIVESTOCK, AND FISHERY</b>	
<b>5.1</b>	<b>HORTIKULTURA</b>	

**HORTICULTURE**

5.1.1	Luas Panen Tanaman Sayuran Menurut Kecamatan dan Jenis Tanaman di Kabupaten Demak (ha), 2019 dan 2020 <i>Harvested Area of Vegetables by Subdistrict and Kind of Plant in Demak Regency (ha), 2019 and 2020</i> .....	112
5.1.2	Produksi Tanaman Sayuran Menurut Kecamatan dan Jenis Tanaman di Kabupaten Demak (kuintal), 2019 dan 2020 <i>Production of Vegetables by Subdistrict and Kind of Plant in Demak Regency (quintal), 2019 and 2020</i> .....	117
5.1.3	Luas Panen Tanaman Sayuran dan Buah-buahan Semusim Menurut Jenis Tanaman di Kabupaten Demak (ha), 2018–2020 <i>Harvested Area of Seasonal Vegetables and Fruits by Kind of Plant in Demak Regency (ha), 2018–2020</i> .....	122
5.1.4	Produksi Tanaman Sayuran dan Buah-buahan Semusim Menurut Jenis Tanaman di Kabupaten Demak (kuintal), 2018–2020 <i>Production of Seasonal Vegetables and Fruits by Kind of Plant in Demak Regency (quintal), 2018–2020</i> .....	124
5.1.5	Luas Panen Tanaman Biofarmaka Menurut Kecamatan dan Jenis Tanaman di Kabupaten Demak (m <sup>2</sup> ), 2019 dan 2020 <i>Harvested Area of Medicinal Plants by Subdistrict and Kind of Plant in Demak Regency (m<sup>2</sup>), 2019 and 2020</i> .....	126
5.1.6	Produksi Tanaman Biofarmaka Menurut Kecamatan dan Jenis Tanaman di Kabupaten Demak (kg), 2019 and 2020 <i>Production of Medicinal Plants by Subdistrict and Kind of Plant in Demak Regency (kg), 2019 and 2020</i> .....	128
5.1.7	Luas Panen Tanaman Biofarmaka Menurut Jenis Tanaman di Kabupaten Demak (m <sup>2</sup> ), 2017–2020 <i>Harvested Area of Medicinal Plants by Kind of Plant in Demak Regency (m<sup>2</sup>), 2017–2020</i> .....	130
5.1.8	Produksi Tanaman Biofarmaka Menurut Jenis Tanaman di Kabupaten Demak (kg), 2017–2020 <i>Production of Medicinal Plants by Kind of Plant in Demak Regency (kg),2017–2020</i> .....	131
5.1.9	Luas Panen Tanaman Hias Menurut Kecamatan dan Jenis Tanaman di Kabupaten Demak (m <sup>2</sup> ), 2019 and 2020	

	Halaman Page
<i>Harvested Area of Ornamental Plants by Subdistrict and Kind of Plant in Demak Regency (m<sup>2</sup>), 2019 and 2020.....</i>	132
5.1.10 Produksi Tanaman Hias Menurut Kecamatan dan Jenis Tanaman di Kabupaten Demak (tangkai), 2019 and 2020 <i>Production of Ornamental Plants by Subdistrict and Kind of Plant in Demak Regency (stalks), 2019 and 2020.....</i>	134
5.1.11 Luas Panen Tanaman Hias Menurut Jenis Tanaman di Kabupaten Demak (m <sup>2</sup> ), 2017–2020 <i>Harvested Area of Ornamental Plants by Kind of Plant in Demak Regency (m<sup>2</sup>), 2017–2020.....</i>	136
5.1.12 Produksi Tanaman Hias Menurut Jenis Tanaman di Kabupaten Demak (tangkai), 2017–2020 <i>Production of Ornamental Plants by Kind of Plant in Demak Regency (stalks), 2017–2020.....</i>	137
5.1.13 Produksi Buah-buahan Menurut Kecamatan dan Jenis Tanaman di Kabupaten Demak (kuintal), 2019 and 2020 <i>Production of Fruits by Subdistrict and Kind of Plant in Demak Regency (kuintal), 2019 and 2020.....</i>	138
5.1.14 Produksi Buah-Buahan dan Sayuran Tahunan Menurut Jenis Tanaman di Kabupaten Demak (kuintal), 2018–2020 <i>Production of Annual Fruits and Vegetables by Kind of Plant in Demak Regency (kuintal), 2018–2020.....</i>	142
<b>5.2 PERKEBUNAN</b>	
<b>ESTATE CROPS</b>	
5.2.1 Luas Areal Tanaman Perkebunan Menurut Kecamatan dan Jenis Tanaman di Kabupaten Demak (ha), 2019 dan 2020 <i>Planted Area of Estate Crops by Subdistrict and Type of Crops in Demak Regency (ha), 2019 and 2020.....</i>	143
5.2.2 Produksi Perkebunan Menurut Kecamatan dan Jenis Tanaman di Kabupaten Demak (ton), 2019 dan 2020 <i>Production of Estate by Subdistrict and Type of Crops in Demak Regency (ton), 2019 and 2020.....</i>	145
<b>6. INDUSTRI, PERTAMBANGAN, DAN ENERGI/ INDUSTRY, MINING, AND ENERGY</b>	
6.1 Daya Terpasang, Produksi, dan Distribusi Listrik PT. PLN (Persero)	

	pada Cabang/Ranting PLN Menurut Bulan di Kabupaten Demak, 2020 <i>Installed Electricity Power, Production, and Distribution of PT. PLN (Persero) at PLN Branch by Month in Demak Regency, 2020 .....</i>	152
6.2	Jumlah Pelanggan Listrik Menurut Bulan di Kabupaten Demak, 2020 <i>Number of Electricity Customers by Month in Demak Regency, 2020....</i>	153
6.3	Jumlah Pelanggan dan Air yang Disalurkan Menurut Kecamatan di Kabupaten Demak, 2020 <i>Number of Customers and Distributed Water by Subdistrict in Demak Regency, 2020 .....</i>	154
<b>7.</b>	<b>PARIWISATA/TOURISM</b>	
7.1	Jumlah Rumah Makan/Restoran Menurut Kecamatan di Kabupaten Demak, 2019–2020 <i>Number of Restaurants by Subdistrict in Demak Regency, 2019–2020 .</i>	161
7.2	Banyaknya Pengunjung Objek Wisata di Kabupaten Demak, 2020 <i>Number of Visitors of Tourism Attraction in Demak Regency, 2020</i>	162
7.3	Banyaknya Wisatawan Mancanegara yang Berkunjung di Kabupaten Demak, 2020 <i>Number of Foreign Tourist by Month in Demak Regency, 2020.....</i>	163
<b>8.</b>	<b>TRANSPORTASI DAN KOMUNIKASI/ TRANSPORTATION AND COMMUNICATION</b>	
<b>8.1</b>	<b>TRANSPORTASI TRANSPORTATION</b>	
8.1.1	Panjang Jalan <sup>1</sup> Menurut Tingkat Kewenangan Pemerintahan di Kabupaten Demak (km), 2018–2020 <i>Length of Roads<sup>1</sup> by Level of Government Authority in Demak Regency (km), 2018–2020.....</i>	171
8.1.2	Panjang Jalan Menurut Jenis Permukaan Jalan di Kabupaten Demak (km), 2018–2020 <i>Length of Roads by Type of Road Surface in Demak Regency (km), 2018–2020 .....</i>	172
8.1.3	Panjang Jalan Menurut Kondisi Jalan di Kabupaten Demak (km), 2018–2020 <i>Length of Roads by Condition of Roads in Demak Regency (km),</i>	

	2018–2020 .....	173
<b>8.2</b>	<b>KOMUNIKASI</b>	
	<b>COMMUNICATION</b>	
8.2.1	Jumlah Kantor Pos Pembantu Menurut Kecamatan di Kabupaten Demak, 2017–2020 <i>Number of Post Offices Subsidiaries by Subdistrict in Demak Regency, 2017–2020</i> .....	174
<b>9.</b>	<b>PERBANKAN, KOPERASI, DAN HARGA-HARGA/</b>	
	<b>BANKING, COOPERATIVE, AND PRICES</b>	
9.1	Jumlah Koperasi Aktif Menurut Kecamatan di Kabupaten Demak, 2019–2020 <i>Number of Active Cooperative by Subdistrict in Demak Regency, 2019–2020</i> .....	181
9.2	Jumlah Koperasi Menurut Jenis Koperasi dan Kecamatan di Kabupaten Demak, 2020 <i>Number of Cooperative by Kind of Cooperative and Subdistrict in Demak Regency, 2020</i> .....	182
9.3	Jumlah Sarana Lembaga Keuangan Menurut Kecamatan di Kabupaten Demak, 2020 <i>Number of Financial Institution Facilities by Subdistrict in Demak Regency, 2020</i> .....	183
<b>10.</b>	<b>PENGELUARAN PENDUDUK/POPULATION EXPENDITURE</b>	
10.1	Rata-rata Pengeluaran per Kapita Sebulan Menurut Kelompok Komoditas (rupiah) di Kabupaten Demak, 2019 dan 2020 <i>Monthly Average Expenditure per Capita by Commodity Group (rupiahs) in Demak Regency, 2019 and 2020</i> .....	190
10.2	Persentase Pengeluaran per Kapita Sebulan Menurut Kelompok Komoditas di Kabupaten Demak, 2019 dan 2020 <i>Percentage of Monthly Expenditure per Capita by Commodity Group in Demak Regency, 2019 and 2020</i> .....	191
10.3	Rata-rata Pengeluaran per Kapita Sebulan menurut Distribusi Pengeluaran Kriteria Bank Dunia di Kabupaten Demak, 2019-2020 <i>Monthly Average Expenditure Per Capita by Expenditure Group in Demak Regency (Rupiahs), 2019-2020</i> .....	192

**11. PERDAGANGAN/TRADE**

11.1 Jumlah Sarana Perdagangan Menurut Jenisnya di Kabupaten Demak, 2019–2020  
*Number of Trading Facilities by Type of Facility in Demak Regency, 2019–2020* ..... 199

11.2 Jumlah Pasar Unit yang Dikelola menurut Kecamatan di Kabupaten Demak, 2020  
*Number of Managed Unit Markets by District in Demak Regency, 2020* ..... 200

**12. SISTEM NERACA REGIONAL/SYSTEM OF REGIONAL ACCOUNTS**

12.1. Produk Domestik Regional Bruto Atas Dasar Harga Berlaku Menurut Lapangan Usaha di Kabupaten Demak (miliar rupiah), 2016–2020  
*Gross Regional Domestic Product at Current Market Prices by Industry in Demak Regency (billion rupiahs), 2016–2020* ..... 210

12.2 Produk Domestik Regional Bruto Atas Dasar Harga Konstan 2010 Menurut Lapangan Usaha di Kabupaten Demak (miliar rupiah), 2016–2020  
*Gross Regional Domestic Product at 2010 Constant Market Prices by Industry in Demak Regency (billion rupiahs), 2016–2020* ..... 212

12.3 Distribusi Persentase Produk Domestik Regional Bruto Atas Dasar Harga Berlaku Menurut Lapangan Usaha di Kabupaten Demak, 2016–2020  
*Percentage Distribution of Gross Regional Domestic Product at Current Market Prices by Industry in Demak Regency, 2016–2020*..... 214

12.4 Laju Pertumbuhan Produk Domestik Regional Bruto Atas Dasar Harga Konstan 2010 Menurut Lapangan Usaha di Kabupaten Demak (persen), 2016–2020  
*Growth Rate of Gross Regional Domestic Product at 2010 Constant Market Prices by Industry in Demak Regency (percent), 2016–2020*..... 216

12.5 Produk Domestik Regional Bruto Atas Dasar Harga Berlaku Menurut Jenis Pengeluaran di Kabupaten Demak (miliar rupiah), 2015–2019  
*Gross Regional Domestic Product at Current Market Prices by Type of Expenditure in Demak Regency (billion rupiahs), 2015–2019*..... 218

12.6	Produk Domestik Regional Bruto Atas Dasar Harga Konstan 2010 Menurut Jenis Pengeluaran di Kabupaten Demak (miliar rupiah), 2015–2019 <i>Gross Regional Domestic Product at 2010 Constant Market Prices by Type of Expenditure in Demak Regency (billion rupiahs), 2015–2019</i>	219
<b>13.</b>	<b>PERBANDINGAN ANTAR KABUPATEN/ KOTA/ REGENCY/MUNICIPAL COMPARISON</b>	
13.1	Jumlah Penduduk Menurut Kabupaten/ Kota di Provinsi Jawa Tengah, 2016–2020 <i>Population by Regency/Municipality in Jawa Tengah Province, 2016–2020</i> .....	228
13.2	Laju Pertumbuhan Produk Domestik Regional Bruto Atas Dasar Harga Konstan 2010 Menurut Kabupaten/ Kota di Provinsi Jawa Tengah (persen), 2016–2020 <i>Rate of Growth of Gross Regional Domestic Products at Constant 2010 Prices by Regency/Municipality in Jawa Tengah Province (percent), 2016–2020</i> .....	229
13.3	Jumlah Penduduk Miskin Menurut Kabupaten/ Kota di Provinsi Jawa Tengah (ribu), 2016–2020 <i>Number of Poor Population by Regency/Municipality in Jawa Tengah Province (thousand), 2016–2020</i> .....	230
13.4	Indeks Pembangunan Manusia Menurut Kabupaten/ Kota di Provinsi Jawa Tengah, 2016–2020 <i>Human Development Index by Regency/Municipality in Jawa Tengah Province, 2016–2020</i> .....	231
13.5	Persentase Penduduk Miskin Menurut Kabupaten/ Kota di Provinsi Jawa Tengah, 2016–2020 <i>Percentage of Poor People by Regency/Municipality in Jawa Tengah Province, 2016–2020</i> .....	232
13.6	Tingkat Pengangguran Terbuka dan Tingkat Partisipasi Angkatan Kerja (TPAK) Menurut Kabupaten/Kota di Provinsi Jawa Tengah, 2018–2020 <i>Unemployment Rate (UR) and Labour Force Participation Rate (LFPR) by Regency/Municipality in Jawa Tengah Province, 2018–2020</i> .....	233
13.7	Jumlah Penduduk Berumur 15 Tahun Keatas	

Menurut Kabupaten/Kota dan Jenis Kegiatan Selama  
Seminggu yang Lalu di Provinsi Jawa Tengah, 2020  
*Number of Population Aged 15 Years and Over by Regency/  
Municipality and Type of Activity During Previous Week in Jawa  
Tengah Province, 2020*..... 234

<https://demakkab.bps.go.id>



## DAFTAR GAMBAR/LIST OF FIGURES

	Halaman Page
1.1 Jarak Ibukota Kecamatan ke Ibukota Kabupaten, 2020 <i>Distance from District to Regency Capital, 2020</i> .....	5
2.1 Persentase Anggota Dewan Perwakilan Rakyat Daerah Menurut Partai Politik di Kabupaten Demak, 2020	
3.1 Penduduk Menurut Kecamatan di Kabupaten Demak, 2020 <i>Population by Subdistrict in Demak Regency, 2020</i> .....	35
3.2 Rasio Jenis Kelamin Menurut Kecamatan di Kabupaten Demak, 2020 <i>Sex Ratio by Subdistrict in Demak Regency, 2020</i> .....	36
4.1 Jumlah Rumah Sakit Umum, Puskesmas, dan Klinik Pratama di Kabupaten Demak, 2020 <i>Number of General Hospital, Public Health Center and Primary Clinic in Demak Regency, 2020</i> .....	52
4.2 Jumlah Tenaga Kesehatan di Kabupaten Demak, 2020 <i>Number of Health Human Resources in Demak Regency, 2020</i> .....	53
5.1 Luas Panen Tanaman Sayuran Menurut Kecamatan dan Jenis Tanaman di Kabupaten Demak (ha), 2020 <i>Harvested Area of Vegetables by Subdistrict and Kind of Plant in Demak Regency (ha), 2020</i> .....	111
6.1 Listrik Terjual (KWh) pada Cabang/Ranting PLN Menurut Bulan di Kabupaten Demak, 2020 <i>Electricity Sold (KWh) of PT. PLN (Persero) at PLN Branch by Month in Demak Regency, 2020</i> .....	151
7.1 Banyaknya Pengunjung Objek Wisata di Kabupaten Demak, 2016-2020 <i>Number of Visitors of Tourism Attraction in Demak Regency, 2016-2020</i> .....	160
8.1 Panjang Jalan Menurut Jenis Permukaan Jalan di Kabupaten Demak (km), 2020 <i>Length of Roads by Type of Road Surface in Demak Regency (km), 2020</i> .....	170
9.1 Jumlah Koperasi Aktif Menurut Kecamatan di Kabupaten Demak, 2020	

	Halaman Page
	<i>Number of Active Cooperative by Subdistrict in Demak Regency, 2020</i> 180
10.1	Rata-rata Pengeluaran per Kapita Sebulan menurut Distribusi Pengeluaran Kriteria Bank Dunia di Kabupaten Demak, 2020 <i>Monthly Average Expenditure Per Capita by Expenditure Group in Demak Regency (Rupiahs), 2020</i> ..... 189
11.1	Jumlah Pasar Unit yang Dikelola menurut Kecamatan di Kabupaten Demak, 2020 <i>Number of Managed Unit Markets by District in Demak Regency, 2020</i> 198
12.1	Pertumbuhan PDRB Kabupaten Demak, 2016-2020 <i>Growth of GRDP Demak Regency), 2016-2020</i> ..... 209
13.1	Jumlah Penduduk Menurut Kabupaten / Kota di Provinsi Jawa Tengah, 2020 <i>Population by Regency/Municipality in Jawa Tengah Province, 2020...</i> 226
13.2	Indeks Pembangunan Manusia Menurut Kabupaten/ Kota di Provinsi Jawa Tengah, 2020 <i>Human Development Index by Regency/Municipality in Jawa Tengah Province, 2020</i> ..... 227

## PENJELASAN UMUM/EXPLANATORY NOTES

Tanda-tanda, satuan-satuan, dan lain-lainnya yang digunakan dalam publikasi ini adalah sebagai berikut:

*Symbols, measurement units, and acronyms which are used in this publication, are as follows:*

### 1. TANDA-TANDA/SYMBOLS

Data tidak tersedia/Data not available .....	: ...
Tidak ada atau nol /Null or zero .....	: -
Data dapat diabaikan/Data negligible .....	: 0
Tanda decimal/Decimal point .....	: ,
Data tidak dapat ditampilkan/Not applicable .....	: NA
Angka estimasi/Estimated figures .....	: e
Angka diperbaiki/Revised figures .....	: r
Angka sementara/Preliminary figures .....	: x
Angka sangat sementara/Very preliminary figures .....	: xx
Angka sangat sangat sementara/Very very preliminary figures .....	: xxx

### 2. SATUAN/UNITS

barel/barrel .....	: 158,99 liter/litres = 1/6,2898 m <sup>3</sup>
hektar (ha)/hectare (ha) .....	: 10 000 m <sup>2</sup>
kilometer (km)/kilometres (km) .....	: 1 000 meter/meters (m)
knot/knot .....	: 1,8523 km/jam (km/hour)
kuintal/quintal .....	: 100 kg
KWh .....	: 1 000 Watt hour
MWh .....	: 1 000 KWh
liter (untuk beras)/litre (for rice) .....	: 0,80 kg
MMSCF .....	: 1/35,3 m <sup>3</sup>
metrik ton (m.ton)/metric ton (m. ton) .....	: 0,98421 long ton = 1 000 kg
ons/ounce .....	: 28,31 gram/grams
ton .....	: 1 000 kg

Satuan lain: buah, dus, butir, helai/lembar, kaleng, batang, pulsa, ton kilometer (ton-km), jam, menit, persen (%).

*Other units: unit, pack, pieces, sheet, tin, pulse, ton-kilometres(ton-km), hour, minute, percent (%).*

Perbedaan angka di belakang koma disebabkan oleh pembulatan angka.

*The difference in decimal numbers is caused by rounding.*



## DAFTAR SINGKATAN/ LIST OF ABBREVIATIONS

SI	: Stasiun Iklim
SIMPK	: Stasiun Meteorologi Pertanian Khusus
t.t	: Tempat tidur
BCG	: Bacillus Calmette Guerin
DPT	: Difteri, Pertusis, Tetanus
TT	: Tetanus Toxoid
IOT	: Industri Obat Tradisional/ <i>Traditional Medicine Industry</i>
IKOT	: Industri Kecil Obat Tradisional/ <i>Traditional Medicine Small</i>
Alkes	: Alat kesehatan/ <i>Health Kits</i>
PKRT	: Perbekalan Kesehatan Rumah tangga/ <i>Household Health Logistics</i>
Kompl	: Komplemen/ <i>Complement</i>
IRTP	: Industri Pangan Produksi Rumah Tangga/ <i>Foods Home Industry</i>
PBF	: Pedagang Besar Farmasi/ <i>Pharmacy Whole-seller</i>
GFK	: Gudang Farmasi Kab/Kota/Regency/ <i>Municipality Pharmacy Warehouse</i>
RB	: Rumah Bersalin/ <i>Delivery House</i>
Pustu	: Puskesmas pembantu/ <i>Auxiliary Public Health Center</i>
BP	: Balai Pengobatan/ <i>Polyclinic</i>
TPS	: Tempat Pembuangan Sementara / <i>landfill</i>
Jamkesmas	: Jaminan kesehatan masyarakat miskin/ <i>Poor public health insurance</i>
PJKMU	: Program Jaminan Kesehatan Masyarakat Umum
SIUP	: Surat Ijin Usaha Perdagangan/ <i>Trading Permission Letter</i>
TDP	: Tanda Daftar Perusahaan/ <i>Company Registration Identity</i>
API	: Angka Pengenal Importir/ <i>Importer's Identity Number</i>



## Statistik Kunci, 2018–2020 Key Statistics, 2018–2020

Rincian/Description	Satuan/Unit	2018	2019	2020
(1)	(2)	(3)	(4)	(5)
<b>SOSIAL/SOCIAL</b>				
Penduduk <sup>1</sup> /Population <sup>1</sup>	juta/million	1,15	1,16	1,20
Laju Pertumbuhan Penduduk <sup>1</sup> /Population Growth <sup>1</sup>	%	0,96	0,96	1,28
Angka Harapan Hidup <sup>1-e</sup> /Life Expectancy Rate <sup>1</sup>	tahun/years	75,29	75,31	75,4
Angka Melek Huruf Usia 15+/Literacy Rate Aged 15+	%	-	95,41	96,12
Tingkat Partisipasi Angkatan Kerja -TPAK <sup>2,3</sup> Labour Force Participation Rate-LFPR <sup>2,3</sup>	%	70,96	67,72	69,79
Tingkat Pengangguran Terbuka-TPT <sup>2</sup> Unemployment Rate-UR <sup>2</sup>	%	7,03	5,42	7,31
Penduduk Miskin <sup>4</sup> /Poor People <sup>4</sup>	ribu/thousand	144,1	137,6	146,9
Persentase Penduduk Miskin <sup>4</sup> Percentage of Poor People <sup>4</sup>	%	12,54	11,86	12,54
Indeks Pembangunan Manusia-IPM <sup>5</sup> Human Development Index <sup>5</sup>	-	71,26	71,87	72,22
<b>EKONOMI/ECONOMIC</b>				
Produk Domestik Regional Bruto (PDRB) Harga Berlaku <sup>6</sup> Gross Regional Domestic Bruto (GRDP) at Current Price <sup>6</sup>	triliun rupiah trillion rupiahs	24,43	26,18	26,54
Laju Pertumbuhan Ekonomi <sup>8</sup> /Economic Growth <sup>7</sup>	%	5,40	5,36	-0,23
PDRB Per Kapita Harga Berlaku <sup>6,8</sup> Per Capita of GRDP at Current Price <sup>6,8</sup>	juta rupiah million rupiahs	21,21	22,52	22,61

Catatan/Notes: <sup>1</sup> Hasil proyeksi penduduk Indonesia 2010–2035 (pertengahan tahun/Juni). Tahun 2020 menggunakan hasil Sensus Penduduk 2020/The result of Indonesia population prjection 2010–2035 (mid year/June), 2020 uses the results of the 2020 Population Census

<sup>2</sup> Kondisi Agustus/Condition at August

<sup>3</sup> Menggunakan penimbang hasil proyeksi penduduk tahun 2010–2035/Weighted by the 2010–2035 population projection

<sup>4</sup> Kondisi Maret/Condition at March

<sup>5</sup> Sejak tahun 2010, IPM dihitung dengan metode baru. Komponen IPM metode baru adalah angka harapan hidup saat lahir, harapan lama sekolah, rata-rata lama sekolah, dan pengeluaran per kapita/Since 2010, HDI was calculated using new method. New HDI component are life expectancy at birth, expected years of schooling, means years of schooling, and expenditure per capita

<sup>6</sup> Mulai tahun 2010 mengadopsi System of National Account 2008 (SNA 2008)/Since 2010 is in line with System of National Account 2008 (SNA 2008)

<sup>7</sup> Menggunakan tahun dasar 2010 (2010=100)/Using 2010 base year (2010=100)

<sup>8</sup> Menggunakan proyeksi penduduk berdasarkan hasil SP2010/Using population projection based on SP2010

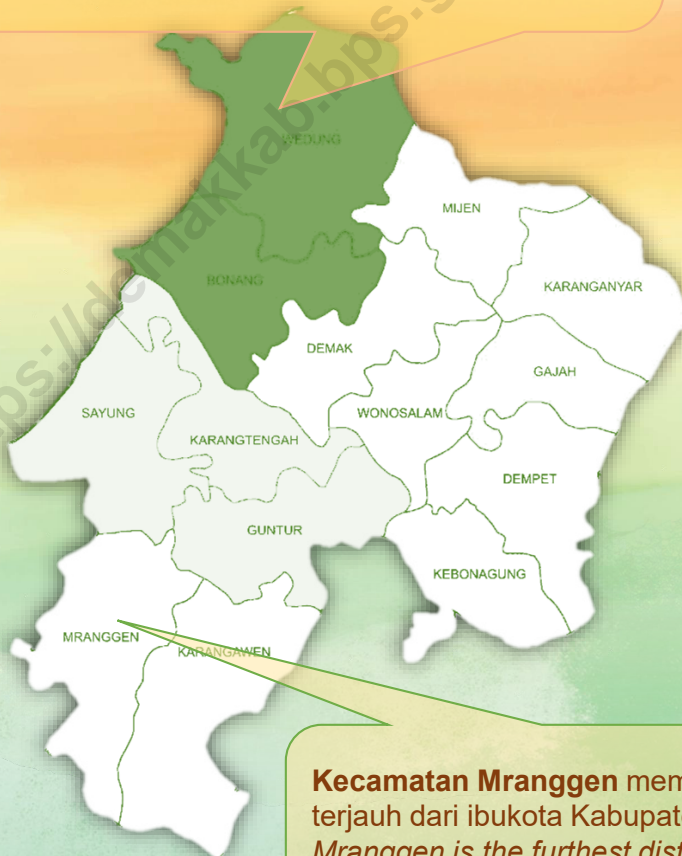


# 01

## GEOGRAFI DAN IKLIM GEOGRAPHY AND CLIMATE

Kecamatan dengan wilayah terluas adalah Kecamatan **Wedung (98,76 Km<sup>2</sup>)**

*The sub district with the widest area is Wedung (98,76 Km<sup>2</sup>)*



**Kecamatan Mranggen** memiliki jarak terjauh dari ibukota Kabupaten (29 Km)  
*Mranggen is the furthest distance from the district capital (29 Km)*



**PENJELASAN TEKNIS**

1. Demak sebagai salah satu kabupaten di Jawa Tengah terletak pada koordinat 6043'26" – 7009'43" Lintang Selatan dan 110027'58" – 110048'47" Bujur Timur.
2. Wilayah ini sebelah utara berbatasan dengan Kabupaten Jepara dan Laut Jawa, sebelah timur berbatasan dengan Kabupaten Kudus dan Kabupaten Grobogan, sebelah selatan berbatasan dengan Kabupaten Grobogan dan Kabupaten Semarang, serta sebelah barat berbatasan dengan Kota Semarang.
3. Jarak terjauh dari barat ke timur adalah sepanjang 49 km dan dari utara ke selatan sepanjang 41 km.

**TECHNICAL NOTES**

1. *Demak as one of Regency in Central Java locate on Coordinate between 6043'26" to 7009'43" Lintang Selatan (South Latitude) and between 110027'58" to 110048'47" Bujur Timur (East Longitude).*
2. *Bordering in North side is Jepara Regency and Java Sea, Eastside with Kudus Regency and Grobogan Regency, Southside with Semarang Regency, at the Westside bordering with Semarang City.*
3. *The Distance of west easterly is as long as 49 km and northerly to south as long as 41 km.*

**ULASAN****DESCRIPTION**

## 1.1. Keadaan Geografi

Secara administratif luas wilayah Kabupaten Demak adalah 897,43 km<sup>2</sup>, terdiri atas 14 kecamatan, 243 desa, dan 6 kelurahan. Kecamatan yang memiliki wilayah terluas adalah Kecamatan Wedung (11,00 persen) dan kecamatan terkecil adalah Kecamatan Kebonagung (4,68 persen).

## 1.2. Keadaan Iklim

Berdasarkan data dari Stasiun Klimatologi Semarang, rata-rata hari hujan terbanyak terjadi pada bulan Desember 2020 yaitu 22 hari dan rata-rata curah hujan tertinggi juga terjadi pada bulan Desember 2020 yaitu 505.19 mm.

Suhu udara rata-rata di Kabupaten Demak tahun 2020 berkisar antara 27,4°C sampai dengan 29,2°C. Sedangkan untuk kelembaban udara rata-rata bervariasi dari 76 persen sampai dengan 88 persen selama tahun 2020 ini.

## 1.1 Geography Condition

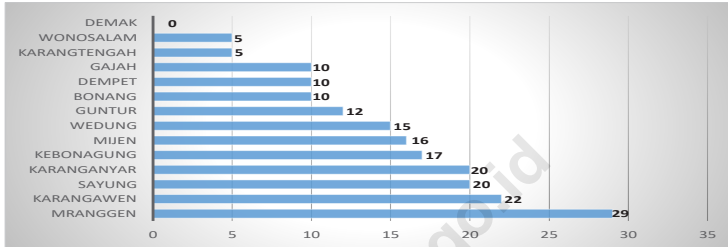
*Administratively, the area of Demak Regency is 897,43 km<sup>2</sup>, consisting of 14 sub-districts, 243 villages and 6 villages (kelurahan). The subdistrict that has the widest area is Wedung District (11,00 percent) and the smallest subdistrict is Kebonagung District (4,68 percent).*

## 1.2 Climate Condition

*Based on data from the Semarang Climatology Station, the most rainy days on average occurred in December 2020, namely 22 days and the highest average rainfall also occurred in December 2020, namely 505.19 mm.*

*The average air temperature in Demak Regency in 2020 ranges from 27.4°C to 29.2°C. Meanwhile, the average air humidity varies from 76 percent to 88 percent during 2020.*

**Gambar 1.1** Jarak Ibukota Kecamatan ke Ibukota Kabupaten, 2020  
**Figures** *Distance from District to Regency Capital, 2020*



Sumber/Source : Berdasarkan Peraturan Menteri Dalam Negeri No. 66 Tahun 2011 tanggal 28 Desember 2011  
 Based on Minister Of Home Affairs Regulation No 66/2011, December 28, 2011

## 1.1 KEADAAN GEOGRAFI GEOGRAPHY CONDITION

**Tabel** 1.1.1 **Luas Daerah dan Jumlah Pulau Menurut Kecamatan di Kabupaten Demak, 2020**  
**Table** 1.1.1 **Total Area and Number of Islands by Subdistrict in Demak Regency, 2020**

Kecamatan <i>Subdistrict</i>	Ibukota Kecamatan <i>Capital of Subdistrict</i>	Luas <i>Total Area</i> (km <sup>2</sup> /sq.km)
(1)	(2)	(3)
Mranggen	Mranggen	72,22
Karangawen	Karangawen	66,95
Guntur	Guntur	57,53
Sayung	Sayung	78,69
Karangtengah	Karangtengah	51,55
Bonang	Bonang	83,24
Demak	Demak	61,13
Wonosalam	Wonosalam	57,88
Dempet	Dempet	61,61
Kebonagung	Kebonagung	41,99
Gajah	Gajah	47,83
Karanganyar	Karanganyar	67,76
Mijen	Mijen	50,29
Wedung	Wedung	98,76
<b>Demak</b>	<b>Demak</b>	<b>897,43</b>

Lanjutan Tabel/*Continued Table 1.1.1*

Kecamatan <i>Subdistrict</i>	Persentase terhadap Luas Kabupaten <i>Percentage to Regency Area</i>
(1)	(4)
Mranggen	8,05
Karangawen	7,46
Guntur	6,41
Sayung	8,77
Karagtengah	5,74
Bonang	9,28
Demak	6,81
Wonosalam	6,45
Dempet	6,87
Kebonagung	4,68
Gajah	5,33
Karanganyar	7,55
Mijen	5,60
Wedung	11,00
<b>Demak</b>	<b>100,00</b>

Catatan/*Note*: ...

Sumber/*Source*: Dinas Pertanian dan Pangan Kabupaten Demak/ *Agriculture Service and Food of Demak Regency*

**Tabel** 1.1.2 **Tinggi Wilayah dan Jarak ke Ibukota Kabupaten Menurut Kecamatan di Kabupaten Demak, 2020**  
**Table** *Altitude and Distance to the Capital of Regency by Subdistrict in Demak Regency, 2020*

Kecamatan Subdistrict	Tinggi Wilayah (mdpl) Altitude (m a.s.l)	Jarak ke Ibukota Kabupaten Distance to the Capital of Regency
(1)	(2)	(3)
Mranggen	...	29
Karangawen	...	22
Guntur	...	12
Sayung	...	20
Karantengah	...	5
Bonang	...	10
Demak	...	0
Wonosalam	...	5
Dempet	...	10
Kebonagung	...	17
Gajah	...	10
Karanganyar	...	20
Mijen	...	16
Wedung	...	15
<b>Demak</b>	...	<b>26</b>

Catatan/Note: ...

Sumber/Source: ...

## 1.2 KEADAAN IKLIM CLIMATE CONDITION

**Tabel 1.2.1** Pengamatan Unsur Iklim Menurut Bulan di Stasiun Klimatologi Semarang, 2020  
*Observation of Climate Elements By Months at Semarang Climatology Station, 2020*

Bulan Month	Suhu/Temperature (°C)			Kelembaban/Humidity (%)		
	Minimum	Rata-rata Average	Maksimum Maximum	Minimum	Rata-rata Average	Maksimum Maximum
(1)	(2)	(3)	(4)	(5)	(6)	(7)
Januari/January	22,0	27,8	33,0	70	87	98
Februari/February	22,4	27,4	31,6	72	88	97
Maret/March	24,0	27,9	33,4	70	87	100
April/April	22,4	28,5	34,6	62	85	98
Mei/May	24,0	29,0	35,4	59	82	97
Juni/June	23,4	28,5	34,0	60	81	94
Juli/July	21,4	28,3	34,2	51	80	95
Agustus/August	21,0	28,6	35,0	51	79	95
September/September	23,6	29,2	35,8	47	76	95
Oktober/October	23,6	28,7	36,0	55	81	97
November/November	23,0	28,6	31,3	58	83	95
Desember/December	23,4	27,4	31,8	65	87	98

Lanjutan Tabel/*Continued Table 1.2.1*

Bulan Month	Kecepatan Angin (m/det) Wind Velocity (m/sec)			Tekanan Udara/Atmospheric Pressure (mb)		
	Minimum	Rata-rata Average	Maksimum Maximum	Minimum	Rata-rata Average	Maksimum Maximum
(1)	(8)	(9)	(10)	(11)	(12)	(13)
Januari/January	0,3	5,1	27,0	1 007,1	1 009,7	1 012,8
Februari/February	0,4	10,3	32,4	1 007,1	1 010,3	1 012,3
Maret/March	0,3	4,6	36,0	1 008,0	1 010,0	1 012,2
April/April	0,3	4,7	38,8	1 008,8	1 010,3	1 012,2
Mei/May	0,4	5,1	30,6	1 006,6	1 009,7	1 013,8
Juni/June	0,3	5,2	25,2	1 008,3	1 010,6	1 013,7
Juli/July	0,4	5,3	27,0	1 008,0	1 009,8	1 011,9
Agustus/August	0,4	6,0	27,0	1 007,9	1 010,6	1 012,5
September/September	0,4	5,2	27,0	1 009,0	1 010,6	1 012,7
Oktober/October	0,3	5,0	27,0	1 008,4	1 009,9	1 011,5
November/November	0,3	5,0	27,0	1 007,7	1 009,8	1 011,7
Desember/December	0,3	5,0	46,8	1 006,4	1 008,2	1 010,4

Lanjutan Tabel/*Continued Table 1.2.1*

<b>Bulan Month</b>	<b>Rata-rata Curah Hujan Average of Precipitation (mm)</b>	<b>Rata-rata Hari Hujan (hari) Average of Rainy Days (day)</b>	<b>Penyinaran Matahari Duration of Sunshine (%)</b>
(1)	(14)	(15)	(16)
Januari/ <i>January</i>	420,29	19	55
Februari/ <i>February</i>	344,14	17	46
Maret/ <i>March</i>	245,86	15	64
April/ <i>April</i>	209,71	12	65
Mei/ <i>May</i>	75,24	6	65
Juni/ <i>June</i>	23,29	2	74
Juli/ <i>July</i>	35,24	3	80
Agustus/ <i>August</i>	10,62	1	92
September/ <i>September</i>	88,05	5	93
Oktober/ <i>October</i>	190,14	10	67
November/ <i>November</i>	256,38	14	64
Desember/ <i>December</i>	505,19	22	47

Catatan/*Note*: ...Sumber/*Source*: Badan Meteorologi Klimatologi dan Geofisika (BMKG) Stasiun Klimatologi Semarang



02

PEMERINTAHAN  
GOVERNMENT

6 513

Jumlah Pegawai Negeri Sipil Menurut Daerah  
*Number of Civil Servants by Region*



Fungsional Tertentu 4 359

*Specific Functional*

Fungsional Umum 1 491

*General Functional*

Struktural 663

*Structural*



**PENJELASAN TEKNIS**

1. Banyaknya wilayah administrasi terkecil setingkat desa di Indonesia, yaitu mencakup: desa, kelurahan, UPT/SPT, dan lainnya.
2. Desa adalah kesatuan masyarakat hukum yang memiliki batas wilayah yang berwenang untuk mengatur dan mengurus urusan pemerintahan, kepentingan masyarakat setempat berdasarkan prakarsa masyarakat, hak asal usul, dan/atau hak tradisional yang diakui dan dihormati dalam sistem pemerintahan Negara Kesatuan Republik Indonesia (UU No.6 Tahun 2014).
3. Kelurahan adalah wilayah kerja lurah sebagai perangkat kabupaten/kota dalam wilayah kerja kecamatan (Permendagri No. 31 Tahun 20016).
4. Pegawai Negeri Sipil yang selanjutnya disingkat PNS adalah warga negara Indonesia yang memenuhi syarat tertentu, diangkat sebagai Pegawai ASN secara tetap oleh pejabat pembina kepegawaian untuk menduduki jabatan pemerintahan (UndangUndang No. 5 Tahun 2014).
5. Anggota Dewan Perwakilan Rakyat Daerah (DPRD) dipilih melalui pemilihan umum (pemilu) dan dilantik dalam masa jabatan lima tahun.

**TECHNICAL NOTES**

1. *The smallest number of administrative areas at village level in Indonesia, which includes: villages, wards, UPT / SPT, and others.*
2. *Village is a legal community unit that has the authority to manage and manage government affairs, the interests of the local community based on community initiatives, original rights, and / or traditional rights that are recognized and respected in the government system of the Unitary State of the Republic of Indonesia (Law No.6 Year 2014)*
3. *Kelurahan is the village head's working area as a district / city apparatus within the subdistrict working area (Permendagri No. 31 of 20016).*
4. *Civil Servants, hereinafter abbreviated as Civil Servants are Indonesian citizens who meet certain conditions, are appointed as ASN Personnel permanently by civil servant development officials to occupy government positions (Law No. 5 of 2014).*
5. *Regional House of Representatives (DPRD) members are elected through a general election and appointed for a five-years membership.*

ULASAN			DESCRIPTION		
2.1	Wilayah	Administratif	2.1	Administrative	Area
<p>Pada tahun 2020 ini Kabupaten Demak terbagi dalam 14 kecamatan, 243 desa dan 6 kelurahan. Kecamatan Bonang dan Kecamatan Wonosalam merupakan kecamatan dengan jumlah desa/kelurahan terbanyak yaitu 21 desa/kelurahan sedangkan Kecamatan Kebonagung adalah kecamatan dengan jumlah desa terkecil (14 Desa).</p>			<p><i>In the year 2020 Demak is divided in 14 sub-district, 243 villages and 6 villages office. Bonang dan Wonosalam are a subdistrict with the largest number of villages with 21 villages while Kebonagung is the district with the smallest number of villages (14 villages).</i></p>		
2.2	Dewan Perwakilan Rakyat		2.2	Regional House of Representative	
<p>Banyaknya anggota DPRD di Kabupaten Demak sebanyak 50 orang, terdiri dari 44 laki-laki dan 6 perempuan. Jumlah anggota DPRD terbesar berasal dari Partai Demokrasi Indonesia Perjuangan (PDIP) sebanyak 11 orang.</p>			<p><i>Number of members of parliament is 50 people, consisting of 44 men and 6 women. Highest number of parliament came from PDIP Party with 11 persons.</i></p>		
2.3	Sumber Daya Manusia		2.3	Human	Resources
<p>Pada akhir Tahun 2020 jumlah Pegawai Negeri Sipil (PNS) di Kabupaten Demak sebanyak 6.513 orang. Bila dilihat menurut pendidikan yang di tamatkan adalah tamat SD 58 orang, tamat SLTP/Sederajat 152 orang, tamat SLTA/Sederajat 795 orang, Diploma I, II/Akta I, II 119 orang, Diploma III/Akta III/Sarjana Muda 509 orang sedangkan Tingkat Sarjana S1/Bachelor/Ph.D 4.880 orang.</p>			<p><i>At the end of 2020 the number of Civil Servants (PNS) in Demak Regency as many as 6.513 person. When viewed according to the graduate education is 58 persons complete primary school, junior high school graduate or equivalent 152 persons, graduated from high school or equivalent 795 persons, Diploma I, II/Akta I, II 119 persons, Diploma III/Akta III/Bachelor Degree 509 persons, while the Bachelor/Doctor/Ph.D 4.880 persons.</i></p>		

## 2.4 Keuangan Pemerintah

## 2.4 Government Finance

Anggaran Pendapatan dan Belanja Daerah (APBD) adalah rencana keuangan tahunan pemerintah daerah yang disetujui oleh Dewan Perwakilan Rakyat Daerah (DPRD). APBD ditetapkan dengan Peraturan Daerah. Nilai realisasi pendapatan daerah Kabupaten Demak tahun 2020 terhitung adalah 2.333,46 milyar rupiah.

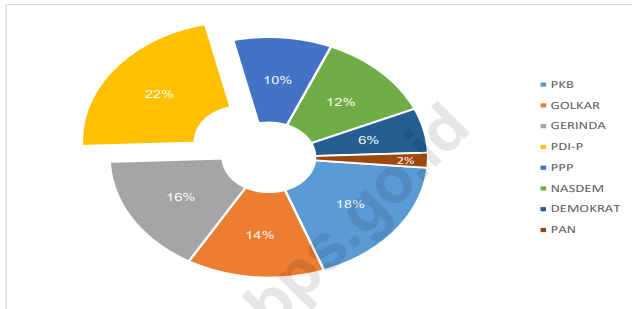
Penerimaan tersebut digunakan untuk belanja daerah yang meliputi belanja tidak langsung sebesar 56,17 persen dan belanja langsung sebesar 43,83 persen, dimana total realisasi belanja daerah tersebut sebesar 2.285,46 milyar rupiah.

*The Regional Revenue and Expenditure Budget (APBD) is the annual financial plan of the regional government approved by the Regional House of Representatives (DPRD). APBD is stipulated by a Regional Regulation. The realization value of the Demak Regency regional income in 2020 is 2,333.46 billion rupiah.*

*The revenue is used for regional expenditure which includes indirect expenditure of 56.17 percent and direct expenditure of 43.83 percent, of which the total realization of regional expenditure amounted to 2,285.46 billion rupiah.*

**Gambar** 2.1  
**Figures**

**Persentase Anggota Dewan Perwakilan Rakyat Daerah Menurut Partai Politik di Kabupaten Demak, 2020**  
*Percentage of Regional House of Representatives's Members by Political Parties in Demak Regency 2020*



Sumber/Source : Sekretariat DPRD Kabupaten Demak / Demak Regency Parliament Secretariate

## 2.1 WILAYAH ADMINISTRATIF ADMINISTRATIVE AREA

**Tabel** 2.1.1 Jumlah Desa<sup>1</sup>/Kelurahan Menurut Kecamatan di Kabupaten Demak, 2016–2020  
**Table** 2.1.1 *Number of Villages<sup>1</sup>/Kelurahan by Subdistrict in Demak Regency, 2016–2020*

Kecamatan Subdistrict	2016	2017	2018	2019	2020
(1)	(2)	(3)	(4)	(5)	(6)
Mranggen	19	19	19	19	19
Karangawen	12	12	12	12	12
Guntur	20	20	20	20	20
Sayung	20	20	20	20	20
Karantengah	17	17	17	17	17
Bonang	21	21	21	21	21
Demak	19	19	19	19	19
Wonosalam	21	21	21	21	21
Dempet	16	16	16	16	16
Kebonagung	14	14	14	14	14
Gajah	18	18	18	18	18
Karanganyar	17	17	17	17	17
Mijen	15	15	15	15	15
Wedung	20	20	20	20	20
<b>Demak</b>	<b>249</b>	<b>249</b>	<b>249</b>	<b>249</b>	<b>249</b>

Catatan/Note: <sup>1</sup>Termasuk Unit Permukiman Transmigrasi (UPT)/Include Transmigration Settlement Unit  
Sumber/Source: Peraturan Kepala Badan Pusat Statistik Nomor 1 Tahun 2020 Tanggal 5 Februari 2020 tentang Perubahan Atas Peraturan Kepala Badan Pusat Statistik Nomor 3 Tahun 2019 tentang Kode dan Nama Wilayah Kerja Statistik Tahun 2019/Chief Statistician Regulation Number 1/2020, February 5 2020, as a revision of Chief Statistician Regulation Number 3 of 2019 on Code and Name of Regional Level of Data Collection.

## 2.2 DEWAN PERWAKILAN RAKYAT DAERAH REGIONAL HOUSE OF REPRESENTATIVE

**Tabel** 2.2.1 **Jumlah Anggota Dewan Perwakilan Rakyat Daerah Menurut Partai Politik dan Jenis Kelamin di Kabupaten Demak, 2020**  
*Number of Regional House of Representatives's Members by Political Parties and Sex in Demak Regency 2020*

Partai Politik <i>Political Parties</i>	Laki-laki <i>Male</i>	Perempuan <i>Female</i>	Jumlah <i>Total</i>
(1)	(2)	(3)	(4)
01. PKB	9	-	9
02. Golkar	5	2	7
03. Gerindra	8	-	8
04. PDI-P	9	2	11
05. PPP	5	-	5
06. PKS	-	-	-
07. Nasdem	5	1	6
08. Demokrat	2	1	3
09. PAN	1	-	1
<b>Demak</b>	<b>44</b>	<b>6</b>	<b>50</b>

Catatan/Note: ...

Sumber/Source: Sekretariat DPRD Kabupaten Demak / Demak Regency Parliament Secretariate

## 2.3 SUMBER DAYA MANUSIA HUMAN RESOURCES

**Tabel 2.3.1** Jumlah Pegawai Negeri Sipil Menurut Jabatan dan Jenis Kelamin di Kabupaten Demak, Desember 2019 dan Desember 2020  
*Number of Civil Servants by Occupation and Sex in Demak Regency, December 2019 dan December 2020*

Jabatan <i>Occupation</i>	2019		Jumlah <i>Total</i>
	Laki-laki <i>Male</i>	Perempuan <i>Female</i>	
(1)	(2)	(3)	(4)
<b>Fungsional Tertentu</b> <i>Specific Functional</i>	1 758	2 912	4 670
<b>Fungsional Umum</b> <i>Staff General Functional</i>	1 032	673	1 705
<b>Struktural/Structural</b>			
Eselon V/5th Echelon	-	-	-
Eselon IV/4th Echelon	265	193	458
Eselon III/3rd Echelon	116	27	143
Eselon II/2nd Echelon	20	2	22
Eselon I/1st Echelon	-	-	-
<b>Sekretaris Desa/Village Secretary</b>	-	-	-
<b>Jumlah/Total</b>	<b>3 191</b>	<b>3 807</b>	<b>6 998</b>

Lanjutan Tabel/*Continued Table 2.3.1*

Jabatan <i>Occupation</i>	2020		Jumlah <i>Total</i>
	Laki-laki <i>Male</i>	Perempuan <i>Female</i>	
(1)	(5)	(6)	(7)
<b>Fungsional Tertentu</b> <i>Specific Functional</i>	1 587	2 772	4 359
<b>Fungsional Umum</b> <i>Staf General Functional</i>	874	617	1 491
<b>Struktural/Structural</b>			
Eselon V/5th Echelon	-	-	-
Eselon IV/4th Echelon	232	176	408
Eselon III/3rd Echelon	108	28	136
Eselon II/2nd Echelon	22	1	23
Eselon I/1st Echelon	-	-	-
<b>Sekretaris Desa/Village Secretary</b>	86	10	96
<b>Jumlah/Total</b>	<b>2 909</b>	<b>3 604</b>	<b>6 513</b>

Catatan/Note: ...

Sumber/Source: Badan Kepegawaian, Pendidikan dan Pelatihan/Board of Personnel Agency, Education and Training

**Tabel**  
**Table** 2.3.2

**Jumlah Pegawai Negeri Sipil Menurut Tingkat Pendidikan dan Jenis Kelamin di Kabupaten Demak, Desember 2019 dan Desember 2020**  
**Number of Civil Servants by Educational Level and Sex in Demak Regency, Desember 2019 dan Desember 2020**

Tingkat Pendidikan <i>Educational Level</i>	2019		
	Laki-laki <i>Male</i>	Perempuan <i>Female</i>	Jumlah <i>Total</i>
(1)	(2)	(3)	(4)
Sampai dengan SD <i>Up to Primary School</i>	60	4	64
SMP/Sederajat <i>General Vocational Junior High School</i>	159	18	177
SMA/Sederajat <i>General/Vocational Senior High School</i>	574	294	868
Diploma I, II/Akta I, II <i>Diploma I, II/Akta I, II</i>	86	69	155
Diploma III/Akta III/Sarjana Muda <i>Diploma III/Akta III/Bachelor</i>	108	446	554
S1 <i>University Graduates</i>	1803	2717	4520
S2/S3 <i>University Graduates</i>	403	257	660
<b>Jumlah/Total</b>	<b>3 193</b>	<b>3 805</b>	<b>6 998</b>

Lanjutan Tabel/*Continued Table 2.3.2*

Tingkat Pendidikan <i>Educational Level</i>	2020		
	Laki-laki <i>Male</i>	Perempuan <i>Female</i>	Jumlah <i>Total</i>
(1)	(2)	(3)	(4)
Sampai dengan SD <i>Up to Primary School</i>	54	4	58
SMP/Sederajat <i>General Vocational Junior High School</i>	138	14	152
SMA/Sederajat <i>General/Vocational Senior High School</i>	532	263	795
Diploma I, II/Akta I, II <i>Diploma I, II/Akta I, II</i>	70	49	119
Diploma III/Akta III/Sarjana Muda <i>Diploma III/Akta III/Bachelor</i>	99	410	509
S1 <i>University Graduates</i>	1 602	2 592	4 194
S2/S3 <i>University Graduates</i>	414	272	686
<b>Jumlah/Total</b>	<b>2 909</b>	<b>3 604</b>	<b>6 513</b>

Catatan/Note: ...

Sumber/Source: Badan Kepegawaian, Pendidikan dan Pelatihan/*Board of Personnel Agency, Education and Training*

**Tabel**  
**Table** 2.3.3

**Jumlah Pegawai Negeri Sipil Menurut Tingkat  
Kepangkatan dan Jenis Kelamin di Kabupaten Demak,  
Desember 2019 dan Desember 2020**  
*Number of Civil Servants by Hierarchy and Sex in Demak  
Regency, Desember 2019 dan Desember 2020*

Pangkat/Golongan/Ruang Hierarchy	2019		
	Laki-laki Male	Perempuan Female	Jumlah Total
(1)	(2)	(3)	(4)
1. I/A (Juru Muda)	0	0	0
2. I/B (Juru Muda Tingkat I)	17	0	17
3. I/C (Juru)	29	3	32
4. I/D (Juru Tingkat I)	37	0	37
<b>Golongan I/Range I</b>	<b>83</b>	<b>3</b>	<b>86</b>
5. II/A (Pengatur Muda)	74	7	81
6. II/B (Pengatur Muda Tingkat I)	144	81	225
7. II/C (Pengatur)	251	267	518
8. II/D (Pengatur Tingkat I)	142	84	226
<b>Golongan II/Range II</b>	<b>611</b>	<b>439</b>	<b>1 050</b>
9. III/A (Penata Muda)	291	506	797
10. III/B (Penata Muda Tingkat I)	311	608	919
11. III/C (Penata)	292	485	777
12. III/D (Penata Tingkat I)	321	385	706
<b>Golongan III/Range III</b>	<b>1215</b>	<b>1 984</b>	<b>3 199</b>
13. IV/A (Pembina)	585	538	1 123
14. IV/B (Pembina Tingkat I)	667	827	1 494
15. IV/C (Pembina Utama Muda)	31	12	43
16. IV/D (Pembina Utama Madya)	1	2	3
17. IV/E (Pembina Utama)	0	0	0
<b>Golongan IV/Range IV</b>	<b>1284</b>	<b>1 379</b>	<b>2 663</b>
<b>Jumlah/Total</b>	<b>3193</b>	<b>3 805</b>	<b>6 998</b>

Lanjutan Tabel/*Continued Table 2.3.3*

Pangkat/Golongan/Ruang Hierarchy	2020		
	Laki-laki Male	Perempuan Female	Jumlah Total
(1)	(5)	(6)	(7)
1. I/A (Juru Muda)	0	0	0
2. I/B (Juru Muda Tingkat I)	15	0	15
3. I/C (Juru)	18	3	21
4. I/D (Juru Tingkat I)	41	0	41
<b>Golongan I/Range I</b>	<b>74</b>	<b>3</b>	<b>77</b>
5. II/A (Pengatur Muda)	59	7	66
6. II/B (Pengatur Muda Tingkat I)	141	69	210
7. II/C (Pengatur)	214	141	355
8. II/D (Pengatur Tingkat I)	168	193	361
<b>Golongan II/Range II</b>	<b>582</b>	<b>410</b>	<b>992</b>
9. III/A (Penata Muda)	242	446	688
10. III/B (Penata Muda Tingkat I)	297	561	858
11. III/C (Penata)	274	532	806
12. III/D (Penata Tingkat I)	310	379	689
<b>Golongan III/Range III</b>	<b>1123</b>	<b>1918</b>	<b>3 041</b>
13. IV/A (Pembina)	495	475	970
14. IV/B (Pembina Tingkat I)	596	778	1 374
15. IV/C (Pembina Utama Muda)	38	18	56
16. IV/D (Pembina Utama Madya)	1	2	3
17. IV/E (Pembina Utama)	0	0	0
<b>Golongan IV/Range IV</b>	<b>1130</b>	<b>1273</b>	<b>2 403</b>
<b>Jumlah/Total</b>	<b>2909</b>	<b>3604</b>	<b>6 513</b>

Catatan/Note: ...

Sumber/Source: Badan Kepegawaian, Pendidikan dan Pelatihan/Board of Personnel Agency, Education and Training

## 2.4 KEUANGAN PEMERINTAH GOVERNMENT FINANCE

**Tabel 2.4.1** Realisasi Pendapatan Pemerintah Kabupaten Demak Menurut Jenis Pendapatan (rupiah), 2019-2020  
*Actual Demak Regency Government Revenues by Kind of Revenues (rupiahs), 2019–2020*

Jenis Pendapatan/Kind of Revenues	2019	2020
(1)	(2)	(3)
<b>1. Pendapatan Asli Daerah (PAD)/Regional Revenue</b>	407 400 540 995	439 694 424 386
1.1 Pajak Daerah/Regional Tax	156 474 532 285	152 910 867 519
1.2 Retribusi Daerah/Regional Retribution	42 537 036 344	27 262 659 979
1.3 Hasil Perusahaan Milik Daerah dan Pengelolaan Kekayaan Daerah yang Dipisahkan/Regional-Owned Company Revenue and Separated Management of Regional Wealth	18 246 788 143	20 579 320 404
1.4 Lain-lain PAD yang Sah/Other Regional Revenue	190 142 184 223	238 941 576 484
<b>2. Dana Perimbangan/Balance Funds</b>	1 274 017 335 391	1 181 046 800 246
2.1 Bagi Hasil Pajak/Tax Sharing Revenue	32 191 544 238	43 153 808 514
2.2 Bagi Hasil Bukan Pajak/Sumber Daya Alam/Non-Tax Sharing Revenue/Natural Resources	-	-
2.3 Dana Alokasi Umum/General Allocation Fund	946 467 336 000	860 873 465 000
2.4 Dana Alokasi Khusus/Special Allocation Fund	295 358 455 153	277 019 526 732
<b>3. Lain-lain Pendapatan yang Sah/Other Revenue</b>	680 598 372 407	712 716 772 167
3.1 Pendapatan Hibah/Grant	109 459 480 000	399 771 767 000
3.2 Dana Darurat/Emergency Fund		
3.3 Dana Bagi Hasil Pajak dari Provinsi dan Pemerintah Daerah Lainnya/Tax Sharing Revenue from Provincial and Other Regional Governments	166 573 829 299	151 902 441 690
3.4 Dana Penyesuaian dan Otonomi Daerah/Regional Adjustment and Autonomy Fund	333 444 974 000	95 203 650 633
3.5 Bantuan Keuangan dari Provinsi atau Pemerintah Daerah Lainnya/Financial Assistance from Provincial or Other Regional Governments	71 051 531 100	65 766 933 900
3.6 Lainnya/Others	68 558 008	71 978 944
<b>Jumlah/Total</b>	<b>2 362 016 248 793</b>	<b>2 333 457 996 799</b>

Catatan/Note: ...

Sumber/Source: Badan Pengelolaan Keuangan, Pendapatan dan Aset Daerah Kabupaten Demak

**Tabel**  
**Table 2.4.2****Realisasi Belanja Pemerintah Kabupaten Demak Menurut Jenis Belanja (rupiah), 2019–2020**  
**Actual Demak Regency Government Expenditures by Kind of Expenditures (rupiahs), 2019-2020**

Jenis Pendapatan Kind of Revenues	2019	2020
(1)	(2)	(3)
<b>1. Belanja Tidak Langsung/Indirect Expenditures</b>	<b>1 237 752 567 006</b>	<b>1 283 807 141 467</b>
1.1 Belanja Pegawai/Personnel Expenditures	736 325 681 525	719 457 649 497
1.2 Belanja Bunga/Interest Expenditures	-	-
1.3 Belanja Subsidi/Subsidies Expenditures	-	-
1.4 Belanja Hibah/Grant Expenditures	79 655 705 500	74 065 546 422
1.5 Belanja Bantuan Sosial/Social Aid Expenditures	11 444 020 000	28 775 550 000
1.6 Belanja Bagi Hasil/Sharing Fund Expenditure	16 053 218 581	19 470 356 818
1.7 Belanja Bantuan Keuangan/Financial Aids Expenditures	394 273 941 400	417 124 376 000
1.8 Belanja Tidak Terduga/Unpredicted Expenditures	-	24 913 662 730
<b>2. Belanja Langsung/Direct Expenditures</b>	<b>1 072 062 983 602</b>	<b>1 001 653 955 124</b>
2.1 Belanja Pegawai/Personnel Expenditures	142 020 235 260	177 926 182 333
2.2 Belanja Barang dan Jasa/Goods and Services Expenditures	474 560 318 629	536 828 925 440
2.3 Belanja Modal/Capital Expenditure	455 482 429 713	286 898 847 351
<b>Jumlah/Total</b>	<b>2 309 815 550 608</b>	<b>2 285 461 096 591</b>

Catatan/Note: ...

Sumber/Source: Badan Pengelolaan Keuangan, Pendapatan dan Aset Daerah Kabupaten Demak

# 03

## PENDUDUK DAN KETENAGAKERJAAN POPULATION AND EMPLOYMENT

Jumlah  
Penduduk 2020  
*Total Population  
2020*  
**1 203 956**  
orang / peoples

Kepadatan  
Penduduk  
*Population  
Density*  
**1 341,56 per km<sup>2</sup> /  
per sq.km**

Rasio Jenis  
Kelamin  
*The Sex Ratio*  
**101,96**





**PENJELASAN TEKNIS**

**TECHNICAL NOTES**

- |  |   |
|--|---|
| <p>1. Sumber utama data kependudukan adalah sensus penduduk yang dilaksanakan setiap sepuluh tahun sekali. Sensus penduduk telah dilaksanakan sebanyak tujuh kali sejak Indonesia merdeka, yaitu tahun 1961, 1971, 1980, 1990, 2000, 2010, dan 2020.</p> <p>2. Di dalam sensus penduduk, pencacahan dilakukan terhadap seluruh penduduk yang berdomisili di wilayah teritorial Indonesia termasuk warga negara asing kecuali anggota korps diplomatik negara sahabat beserta keluarganya.</p> <p>3. Untuk tahun yang tidak dilaksanakan sensus penduduk, data kependudukan diperoleh dari hasil proyeksi penduduk. Proyeksi penduduk merupakan suatu perhitungan ilmiah yang didasarkan pada asumsi dari komponen-komponen perubahan penduduk, yaitu kelahiran, kematian, dan migrasi. Proyeksi penduduk Indonesia 2010–2035 menggunakan data dasar penduduk hasil SP2010.</p> <p>4. Penduduk Kabupaten Demak adalah semua orang yang berdomisili di wilayah teritorial Kabupaten Demak selama 6 bulan atau lebih dan atau mereka yang berdomisili kurang dari 6 bulan tetapi bertujuan menetap.</p> | <p>1. <i>The main source of demographic data is population census, which is conducted every ten years. Population Census has been conducted seven times since Indonesia's independence: 1961, 1971, 1980, 1990, 2000, 2010, and 2020.</i></p> <p>2. <i>The population census enumerates all residents who domicile in the entire territory of Indonesia including foreign citizens except the diplomatic corps members and their families.</i></p> <p>3. <i>For the periods where the population census is not conducted, population projection is done to estimate population during those years. The population projection is an estimate based on the demographic components, such as birth, death, and migration. Indonesia's 2010–2035 population projection used the 2010 Population Census as the base population.</i></p> <p>4. <i>The population of Demak Regency are all residents of the entire territory of Demak Regency who have stayed for six months or longer, and those who intended to stay more than six months even though their length of stay is less than six months.</i></p> |
|--|---|

5. Kepadatan penduduk adalah rasio banyaknya penduduk per kilometer persegi.
  6. Rasio jenis kelamin adalah perbandingan antara penduduk laki-laki dan penduduk perempuan pada suatu wilayah dan waktu tertentu. Biasanya dinyatakan dengan banyaknya penduduk laki-laki untuk 100 penduduk perempuan.
  7. Distribusi penduduk adalah pola persebaran penduduk di suatu wilayah, baik berdasarkan batas-batas geografis maupun berdasarkan batas-batas administrasi pemerintahan.
  8. Komposisi penduduk adalah pola persebaran penduduk menurut karakteristiknya, contoh: penduduk menurut kelompok umur, penduduk menurut jenis kelamin
  9. Rumah tangga adalah semua orang yang biasanya bertempat tinggal di suatu rumah tangga, baik yang berada di rumah pada waktu pencacahan maupun yang sementara tidak ada.
  10. Penduduk usia kerja adalah penduduk yang berumur 15 tahun ke atas.
  11. Angkatan kerja adalah penduduk usia kerja (15 tahun ke atas) yang bekerja, punya pekerjaan namun sementara tidak bekerja, dan pengangguran.
5. *Population density is ratio of population per square kilometer.*
  6. *Sex ratio is the ratio of males population to females population in a given area and time, usually expressed as the number of males for every 100 females.*
  7. *Population distribution is the pattern of population distribution in an area, either by geographic boundaries or by government administrative boundaries.*
  8. *Population composition is the pattern of population distribution by its characteristics, example: population by age group, population by sex*
  9. *Household is an individual or group of people living in a physical/census building unit or part of it and usually commit on a common provision for food and other essentials of living. Common provision for food means one organising daily needs for all of household members.*
  10. *Working age population is persons of 15 years and over.*
  11. *Labor force or economically active are persons of 15 years and over, who in the previous week were working, temporarily absent from work but having jobs, and*

12. Bekerja adalah kegiatan ekonomi yang dilakukan oleh seseorang dengan maksud memperoleh atau membantu memperoleh pendapatan atau keuntungan dan lamanya bekerja paling sedikit 1 jam secara terus menerus dalam seminggu yang lalu (termasuk pekerja keluarga tanpa upah yang membantu dalam suatu usaha/kegiatan ekonomi).
13. Lapangan usaha adalah bidang kegiatan dari pekerjaan/tempat bekerja di mana seseorang bekerja. Klasifikasi lapangan usaha mengikuti Klasifikasi Baku Lapangan Usaha Indonesia (KBLI) dalam 1 digit.
- unemployment.*
12. *Working is economic activity conducted by a person and intended to earn income by doing work or helping to do work at least one hour continuously during the reference week (including unpaid family worker/s for any economic activity).*
13. *Industry is field of a person's activity or establishment. The classification of industries follows the Indonesia Standard Industrial Classification (KBLI) in one digit.*

**ULASAN****DESCRIPTION****3.1. Kependudukan****3.1. Population**

Dari hasil Sensus Penduduk 2020, tercatat jumlah penduduk Kabupaten Demak adalah sebanyak 1.203.956 orang. Sebaran penduduk terbanyak di Kecamatan Mranggen (14,60 persen) dan yang paling sedikit di Kecamatan Kebonagung (3,45 persen).

*From the results of the 2020 Population Census, the total population of Demak Regency is 1,203,956 people. The largest population distribution was in Mranggen District (14.60 percent) and the lowest was in the Kebonagung District (3.45 percent).*

Rasio jenis kelamin sebesar 101,96 artinya terdapat sekitar 102 penduduk laki-laki per 100 penduduk perempuan.

*The sex ratio is 101.96, meaning that there are about 102 male residents per 100 female residents.*

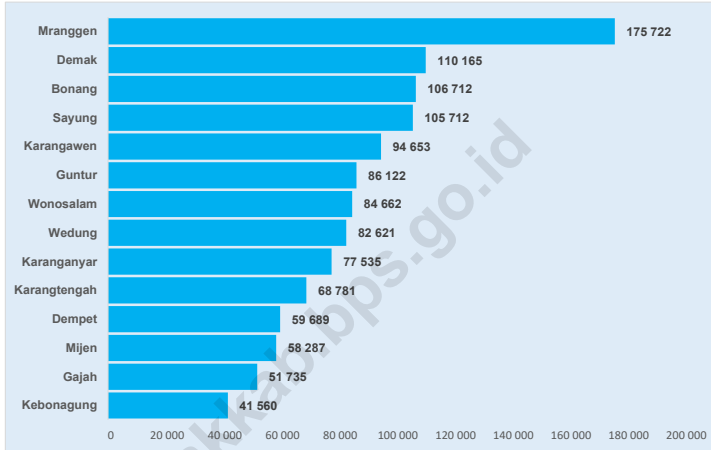
**3.2. Ketenagakerjaan****3.2. Employment**

Penduduk Kabupaten Demak usia 15 tahun keatas yang bekerja pada tahun 2020 sebanyak 574.602 orang yang terdiri atas 338.989 laki-laki dan 235.613 perempuan. Sebaran penduduk yang bekerja paling banyak berpendidikan kurang dari sama dengan Sekolah Dasar (SD) sebesar 41,16 persen, sedangkan lulusan Perguruan Tinggi sebesar 7,15 persen.

The population of Demak Regency aged 15 years and over who worked in 2020 was 574,602 people consisting of 338,989 men and 235,613 women. The distribution of the working population is mostly educated less than the same as Elementary School (SD) by 41.16 percent, while tertiary education graduates are 7.15 percent.

**Gambar** 3.1  
**Figures**

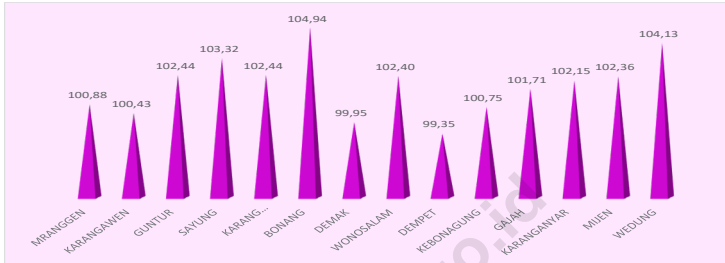
**Penduduk Menurut Kecamatan di Kabupaten Demak, 2020**  
**Population by Subdistrict in Demak Regency, 2020**



Sumber/Source : BPS/ BPS-Statistics Indonesia

**Gambar** 3.2  
**Figures**

**Rasio Jenis Kelamin Menurut Kecamatan di Kabupaten Demak, 2020**  
**Sex Ratio by Subdistrict in Demak Regency, 2020**



Sumber/Source : BPS/ BPS-Statistics Indonesia

<https://demakkab.bps.go.id/>

### 3.1 PENDUDUK POPULATION

**Tabel 3.1.1** Penduduk, Laju Pertumbuhan Penduduk per Tahun, Distribusi Persentase Penduduk, Kepadatan Penduduk, Rasio Jenis Kelamin Penduduk Menurut Kecamatan di Kabupaten Demak, 2020  
*Population, Annual Population Growth Rate, Percentage Distribution of Population, Population Density, and Population Sex Ratio by Subdistrict in Demak Regency, 2020*

Kecamatan Subdistrict	Penduduk Population	Laju Pertumbuhan Penduduk per Tahun 2010–2020 Annual Population Growth Rate (%) 2010–2020
(1)	(2)	(3)
Mranggen	175 722	1,09
Karangawen	94 653	1,30
Guntur	86 122	1,71
Sayung	105 712	0,86
Karangtengah	68 781	1,48
Bonang	106 712	1,05
Demak	110 165	1,13
Wonosalam	84 662	1,65
Dempet	59 689	1,52
Kebonagung	41 560	0,96
Gajah	51 735	1,80
Karanganyar	77 535	1,25
Mijen	58 287	1,44
Wedung	82 621	1,36
<b>Demak</b>	<b>1 203 956</b>	<b>1,28</b>

Lanjutan Tabel/*Continued Table 3.1.1*

Kecamatan <i>Subdistrict</i>	Persentase Penduduk <i>Percentage of Total Population</i>	Kepadatan Penduduk per km <sup>2</sup> <i>Population Density per sq.km</i>
(1)	(7)	(8)
Mranggen	14,60	2 433,15
Karangawen	7,86	1 413,79
Guntur	7,15	1 496,99
Sayung	8,78	1 343,40
Karantengah	5,71	1 334,26
Bonang	8,86	1 281,98
Demak	9,15	1 802,14
Wonosalam	7,03	1 462,72
Dempet	4,96	968,82
Kebonagung	3,45	989,76
Gajah	4,30	1 081,64
Karanganyar	6,44	1 144,26
Mijen	4,84	1 159,02
Wedung	6,86	836,58
<b>Demak</b>	<b>100,00</b>	<b>1 341,56</b>

Lanjutan Tabel/*Continued Table* 3.1.1

Kecamatan <i>Subdistrict</i>	Rasio Jenis Kelamin <i>Population Sex Ratio</i>
(1)	(11)
Mranggen	100,88
Karangawen	100,43
Guntur	102,44
Sayung	103,32
Karantengah	102,44
Bonang	104,94
Demak	99,95
Wonosalam	102,40
Dempet	99,35
Kebonagung	100,75
Gajah	101,71
Karanganyar	102,15
Mijen	102,36
Wedung	104,13
<b>Demak</b>	<b>101,96</b>

Catatan/*Note*: Hasil Sensus Penduduk 2020  
 Sumber/*Source*: BPS/ BPS-Statistics Indonesia

### 3.2 KETENAGAKERJAAN EMPLOYMENT

**Tabel 3.2.1** Jumlah Penduduk Berumur 15 Tahun Keatas Menurut Jenis Kegiatan Selama Seminggu yang Lalu dan Jenis Kelamin di Kabupaten Demak, 2020  
*Population Aged 15 Years and Over by Type of Activity During The Previous Week and Sex in Demak Regency, 2020*

Kegiatan Utama Main Activity	Jenis Kelamin/Sex		
	Laki-Laki Male	Perempuan Female	Jumlah Total
(1)	(2)	(3)	(4)
<b>I. Angkatan Kerja/Economically Active</b>	<b>364 571</b>	<b>255 321</b>	<b>619 892</b>
1. Bekerja/Working	338 989	235 613	574 602
2. Pengangguran Terbuka/Unemployment	25 582	19 708	45 290
<b>II. Bukan Angkatan Kerja/Economically Inactive</b>	<b>71 875</b>	<b>196 405</b>	<b>268 280</b>
1. Sekolah/Attending School	34 406	33 535	67 941
2. Mengurus Rumah Tangga/Housekeeping	15 243	146 879	162 122
3. Lainnya/Others	22 226	15 991	38 217
<b>Jumlah/Total</b>	<b>436 446</b>	<b>451 726</b>	<b>888 172</b>
<b>Tingkat Partisipasi Angkatan Kerja (TPAK)</b>	<b>83,53</b>	<b>56,52</b>	<b>69,79</b>
<b>Tingkat Pengangguran Terbuka (TPT)</b>	<b>7,02</b>	<b>7,72</b>	<b>7,31</b>

Catatan/Note:

Sumber/Source: BPS, Survei Angkatan Kerja Nasional (Sakernas) Agustus/BPS-Statistics Indonesia, August National Labor Force Survey

**Tabel** 3.2.2  
**Table**

**Penduduk Berumur 15 Tahun ke Atas Menurut Pendidikan Tertinggi yang Ditamatkan dan Jenis Kegiatan Selama Seminggu yang Lalu di Kabupaten Demak, 2020**  
*Population 15 Years of Age and Over by Educational Attainment and Type of Activity During the Previous Week in Demak Regency, 2020*

Pendidikan Tertinggi yang Ditamatkan <sup>1</sup> <i>Educational Attainment<sup>1</sup></i>	Angkatan Kerja/ <i>Economically Active</i>			Persentase Bekerja terhadap Angkatan Kerja <i>Percentage of Working to Economically Active</i>
	Bekerja <i>Working</i>	Pengangguran <sup>2</sup> <i>Unemployment<sup>2</sup></i>	Jumlah Angkatan Kerja <i>Total of Economically Active</i>	
(1)	(2)	(3)	(4)	(5)
0	236 479	7 563	244 042	96,90
1	133 829	9 845	143 674	93,15
2	163 236	24 464	187 700	86,97
3	41 058	3 418	44 476	92,31
<b>Jumlah/Total</b>	<b>574 602</b>	<b>45 290</b>	<b>619 892</b>	<b>92,69</b>

Lanjutan Tabel/*Continued Table 3.2.2*

<b>Pendidikan Tertinggi yang Ditamatkan<sup>1</sup></b> <i>Educational Attainment<sup>1</sup></i>	<b>Bukan Angkatan Kerja</b> <i>Not Economically Active</i>	<b>Jumlah Total</b>	<b>Persentase Angkatan Kerja terhadap Penduduk Usia Kerja</b> <i>Percentage of Economically Active to Working Age Population</i>
(1)	(6)	(7)	(8)
0	109 063	353 105	69,11
1	83 670	227 344	63,20
2	68 026	255 726	73,40
3	7 521	51 997	85,54
<b>Jumlah/Total</b>	<b>268 280</b>	<b>888 172</b>	<b>69,79</b>

- Catatan/Note: <sup>1</sup> 0. ≤ Sekolah Dasar (SD)/≤ *Primary School*  
 1. Sekolah Menengah Pertama/*Junior High School*  
 2. Sekolah Menengah Atas/*Senior High School*  
 3. Perguruan Tinggi/*Collage*
- <sup>2</sup> 1. Mencari pekerjaan/*Looking for work*  
 2. Mempersiapkan usaha/*Establishing a new business/firm*  
 3. Merasa tidak mungkin mendapat pekerjaan/*Hopeless of job*  
 4. Sudah punya pekerjaan tetapi belum mulai bekerja/*Have a job in future start*

Sumber/Source: BPS, Survei Angkatan Kerja Nasional (Sakernas) Agustus/BPS-Statistics Indonesia, August National Labor Force Survey

**Tabel**  
**Table** 3.2.3

**Penduduk Berumur 15 Tahun Ke Atas yang Bekerja Selama Seminggu yang Lalu Menurut Status Pekerjaan Utama dan Jenis Kelamin di Kabupaten Demak, 2020**  
**Population 15 Years of Age and Over who Worked During The Previous Week by Main Employment Status and Sex in Demak Regency, 2020**

<b>Status Pekerjaan Utama</b> <i>Main Employment Status</i>	<b>Laki-Laki</b> <i>Male</i>	<b>Perempuan</b> <i>Female</i>	<b>Jumlah</b> <i>Total</i>
(1)	(2)	(3)	(4)
Berusaha sendiri <i>Own account worker</i>	50 260	45 581	95 841
Berusaha dibantu buruh tidak tetap/buruh tidak dibayar <i>Employer assisted by temporary worker/unpaid worker</i>	59 330	34 735	94 065
Berusaha dibantu buruh tetap/buruh dibayar <i>Employer assisted by permanent worker/paid worker</i>	9 102	2 389	11 491
Buruh/Karyawan/Pegawai/ <i>Employee</i>	127 541	89 293	216 834
Pekerja bebas <i>Casual worker</i>	66 034	11 739	77 773
Pekerja keluarga/tak dibayar <i>Family worker/unpaid worker</i>	26 722	51 876	78 598
<b>Jumlah/Total</b>	<b>338 989</b>	<b>235 613</b>	<b>574 602</b>

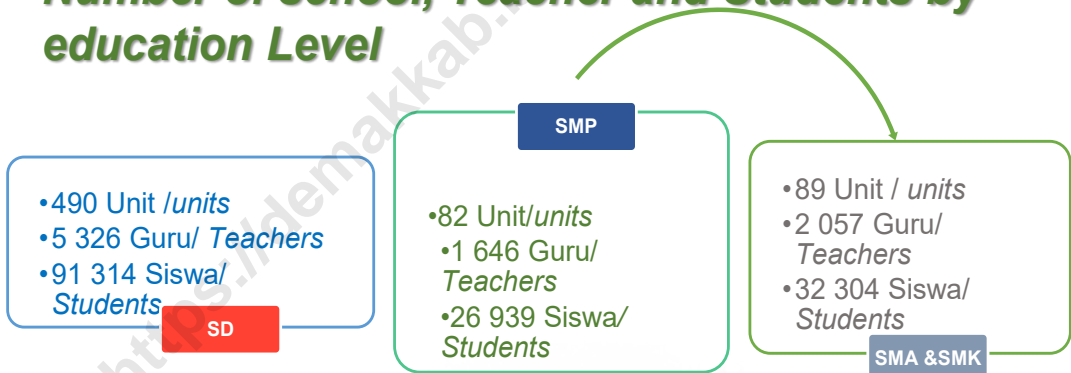
Catatan/Note: ...

Sumber/Source: BPS, Survei Angkatan Kerja Nasional (Sakernas) Agustus/BPS-Statistics Indonesia, August National Labor Force Survey



## SOSIAL DAN KESEJAHTERAAN RAKYAT SOCIAL AND WELFARE

### Jumlah Sekolah, Guru dan Siswa Menurut Jenjang Pendidikan *Number of school, Teacher and Students by education Level*





**PENJELASAN TEKNIS**

1. Jalur Pendidikan di Indonesia terdiri atas 1) pendidikan formal, 2) pendidikan nonformal, dan 3) pendidikan informal yang ketiganya dapat saling melengkapi dan memperkaya (Undang-Undang No. 20 Tahun 2013 tentang Sistem Pendidikan Nasional).
2. Jenjang Pendidikan Formal terdiri atas pendidikan dasar, pendidikan menengah, dan pendidikan tinggi. Jenis pendidikan yang diajarkan mencakup pendidikan umum, kejuruan, akademik, profesi, vokasi, keagamaan, dan khusus.
3. Pendidikan Dasar berbentuk Sekolah Dasar (SD) dan Madrasah Ibtidaiyah (MI) atau bentuk lain yang sederajat serta Sekolah Menengah Pertama (SMP) dan Madrasah Tsanawiyah (MTs), atau bentuk lain yang sederajat.
4. Pendidikan Menengah berbentuk Sekolah Menengah Atas (SMA), Madrasah Aliyah (MA), Sekolah Menengah Kejuruan (SMK), dan Madrasah Aliyah Kejuruan (MAK), atau bentuk lain yang sederajat.
5. Pendidikan Tinggi merupakan jenjang pendidikan setelah pendidikan menengah yang mencakup program pendidikan diploma, sarjana, magister, spesialis, dan doktor yang diselenggarakan oleh perguruan tinggi. Perguruan tinggi dapat

**TECHNICAL NOTES**

1. *The Education System in Indonesia consists of 1) a formal education, 2) non-formal education, and 3) informal education that all three can be complementary and enriching (Law No. 20 Year 2013 about The National Education System).*
2. *The Formal Education Level consists of primary education, secondary education, and high education. The kind of education that taught consists of general education, vocational, academic, professional, religious, and specific education.*
3. *Primary Education consists of Elementary School and Islamic Elementary School or other equivalent forms and Junior High School and MTs, or other equivalent forms.*
4. *Secondary Education consists of the senior high school, MA, Vocational School, and Vocational Madrasah Aliyah, or other equivalent forms.*
5. *High Education consists of the education level after the secondary education that consists of diplomas, bachelor, master, specialist, and doctoral degrees that are held by the college. The colleges can be academy, polytechnic, high school, institute, or university.*

- berbentuk akademi, politeknik, sekolah tinggi, institut, atau universitas.
6. Rumah Sakit adalah tempat pemeriksaan dan perawatan kesehatan, biasanya berada di bawah pengawasan dokter/tenaga medis, yang melayani penderita yang sakit untuk berobat rawat jalan atau rawat inap.
  7. Rumah Sakit Bersalin adalah rumah sakit khusus untuk persalinan, dilengkapi pelayanan spesialis pemeriksaan kehamilan, persalinan, rawat inap dan rawat jalan ibu dan anak yang berada di bawah pengawasan dokter spesialis kandungan.
  8. Rumah Bersalin adalah sarana pelayanan kesehatan dengan izin sebagai rumah bersalin, dilengkapi pelayanan pemeriksaan kehamilan, persalinan serta pemeriksaan ibu dan anak yang berada di bawah pengawasan bidan senior.
  9. Poliklinik adalah sarana kesehatan yang dipakai untuk pelayanan berobat jalan, biasanya berada di bawah pengawasan dokter/tenaga medis.
  10. Puskesmas (Pusat Kesehatan Masyarakat) adalah unit pelaksana teknis dinas kesehatan kabupaten/ kota yang mempunyai fungsi utama sebagai penyelenggara pelayanan kesehatan tingkat pertama. Wilayah kerja
6. *Hospital is a place for health check, usually controlled/supervised by doctors/medical personnel to serve the ill patients to get outpatient or inpatient treatment services.*
  7. *Maternity Hospital is a specialized hospital for childbirth, has specialist inspection service to pregnancy, childbirth, hospitalization and outpatient for mothers and children that is under the supervision of an obstetrician.*
  8. *Maternity House is health care facility with a license as a maternity house, equipped with prenatal care, childbirth and examination of mothers and children which is under the supervision of a senior midwife.*
  9. *Polyclinic is a health facility in which to get outpatient services, usually under the control of doctor/medical personnel.*
  10. *Public Health Center is technical implementation unit of regency health department that have the primary function as a first-level health care providers. The working area standard of public health center is one district and to reach their working areas, public*

puskesmas maksimal adalah satu kecamatan dan untuk dapat menjangkau wilayah kerjanya, puskesmas mempunyai jaringan pelayanan yang meliputi unit Puskesmas Pembantu (Pustu), unit Puskesmas Keliling (Puskel), dan unit bidan desa/komunitas (Peraturan Menteri Kesehatan RI No. 75 Tahun 2014 Tentang Pusat Kesehatan Masyarakat).

*health centers have a service network covering subsidiary of public health center, mobile public health center units, and midwife units (Regulation of the Minister of Health of Indonesia Number 75 Year 2014 about Public Health Center).*

<https://demakkab.bps.go.id>

**ULASAN****DESCRIPTION****4.1 PENDIDIKAN****4.1 EDUCATION**

Keberhasilan pendidikan sangat dipengaruhi oleh tersedianya sarana dan prasarana pendidikan seperti sekolah dan tenaga pendidikan (guru) yang memadai. Berdasarkan data dari Kementerian Pendidikan dan Kebudayaan, pada tahun 2020 diketahui ada 490 Sekolah Dasar (SD), 82 Sekolah Lanjutan Tingkat Pertama (SMP) dan 89 Sekolah Lanjutan Tingkat Atas (SMA & SMK). Sedang jumlah guru berturut-turut 5.326 untuk SD, 1.646 untuk SMP dan 2.057 untuk SMA/SMK.

*The efficacy of education is influenced by education facilities and basic facilities such like school and teacher. Base on data of National Education Service (Dinas Pendidikan dan Kebudayaan), there are 490 Elementary School (SD), 82 Junior High School (SMP) and 89 Senior High School (SMA & SMK) in year 2020. Meanwhile there are 5,326 teacher of elementary school, 1,646 teacher of junior high school and 2,057 teacher of high school.*

**4.2 KESEHATAN****4.2. Health**

Kesehatan merupakan masalah kita bersama, baik pemerintah maupun masyarakat, dan oleh karena itu kesehatan perlu mendapatkan perhatian serius dari berbagai pihak. Salah satu peran pemerintah dalam pembangunan kesehatan adalah menyediakan sarana kesehatan yang dapat dijangkau oleh masyarakat luas baik dari segi finansial maupun lokasinya. Sarana kesehatan tersebut antara lain berupa Rumah Sakit, puskesmas, puskesmas pembantu dan tenaga kesehatan.

*Health is the problem both of us and government there for health should be got seriously attention. One of government role in health development is providing health facility which reachable / achievable wide society from facet of location and financial. The kind of health media are hospital, puskesmas, puskesmas pembantu and medical staff (Paramedic).*

Pada tahun 2020, di Kabupaten Demak terdapat 4 RSUD, 27 puskesmas, 41 Klinik Pratama dan 1.279 Posyandu. Selain itu, sarana kesehatan lain yang berupa tenaga kesehatan adalah 115 dokter, 27 dokter gigi, 860 perawat dan

*In 2020, in Demak Regency there are 4 hospitals, 27 health centers, 41 Primary clinics and 1,279 Posyandu. In addition, other health facilities in the form of health workers are 115 doctors, 27 dentists, 860 nurses and 621 midwives.*

621 bidan.

#### 4.3 KEMISKINAN

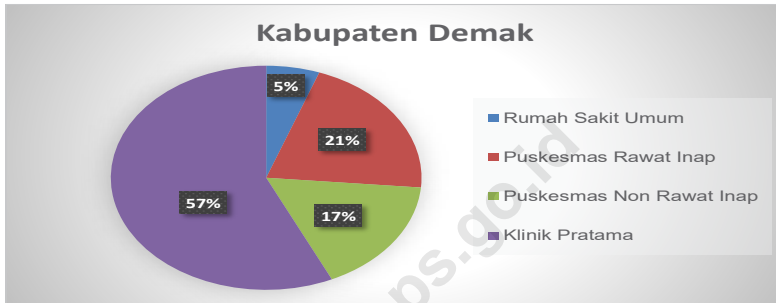
Persentase penduduk miskin di Kabupaten Demak memiliki tren menurun dari tahun 2013 hingga tahun 2019, hingga pada tahun 2020 mengalami kenaikan menjadi sebesar 12,54 persen dibandingkan sebesar 11,86 persen pada tahun 2019. Jumlah penduduk miskin pada tahun 2020 sejumlah 146,87 ribu jiwa dengan garis kemiskinan sebesar Rp. 432.533/kapita/bulan.

#### 4.3 POVERTY

*The percentage of poor people in Demak Regency has a downward trend from 2013 to 2019, until in 2020 it has increased to 12.54 percent compared to 11.86 percent in 2019. The number of poor people in 2020 is 146.87 thousand people with a poverty line of Rp. 432,533 /capita /month.*

**Gambar** 4.1  
**Figures**

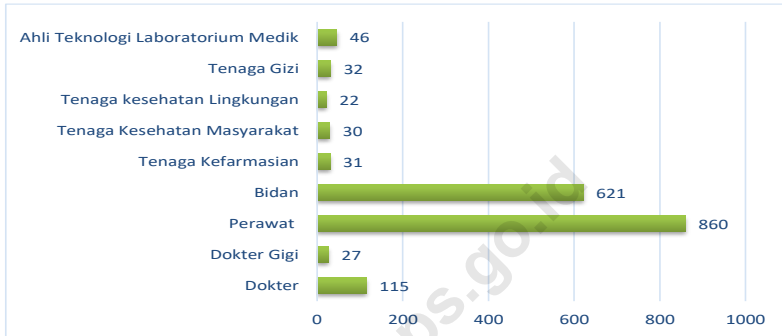
**Jumlah Rumah Sakit Umum, Puskesmas, dan Klinik  
Pratama di Kabupaten Demak, 2020**  
*Number of General Hospital, Public Health Center and  
Primary Clinic in Demak Regency, 2020*



Sumber/Source : Dinas Kesehatan Kabupaten Demak/ Public Health Service of Demak Regency

**Gambar** 4.2  
**Figures**

**Jumlah Tenaga Kesehatan di Kabupaten Demak, 2020**  
**Number of Health Human Resources in Demak Regency, 2020**



Sumber/Source : Dinas Kesehatan Kabupaten Demak/ Public Health Service of Demak Regency

#### 4.1 PENDIDIKAN EDUCATION

**Tabel 4.1.1** Jumlah Sekolah, Guru, dan Murid Taman Kanak-Kanak (TK) di Bawah Kementerian Pendidikan dan Kebudayaan Menurut Kecamatan di Kabupaten Demak, 2019/2020 dan 2020/2021  
*Number of Schools, Teachers, and Pupils in Kindergarten Under The Ministry of Education and Culture by Subdistrict in Demak Regency, 2019/2020 and 2020/2021*

Kecamatan Subdistrict	Sekolah/Schools					
	Negeri/Public		Swasta/Private		Jumlah/Total	
	2019/2020	2020/2021	2019/2020	2020/2021	2019/2020	2020/2021
(1)	(2)	(3)	(4)	(5)	(6)	(7)
Mranggen	1	1	78	78	79	79
Karangawen	0	0	38	39	38	39
Guntur	0	0	33	33	33	33
Sayung	0	0	29	29	29	29
Karantengah	0	0	25	25	25	25
Bonang	1	1	34	33	35	34
Demak	2	2	45	45	47	47
Wonosalam	0	0	32	33	32	33
Dempet	0	0	30	31	30	31
Kebonagung	0	0	25	25	25	25
Gajah	1	1	20	20	21	21
Karanganyar	1	1	31	31	32	32
Mijen	0	0	22	19	22	19
Wedung	0	0	26	26	26	26
<b>Demak</b>	<b>6</b>	<b>6</b>	<b>468</b>	<b>467</b>	<b>474</b>	<b>473</b>

Lanjutan Tabel/*Continued Table 4.1.1*

Kecamatan Subdistrict	Guru <sup>1</sup> /Teachers <sup>1</sup>					
	Negeri/Public		Swasta/Private		Jumlah/Total	
	2019/2020	2020/2021	2019/2020	2020/2021	2019/2020	2020/2021
(1)	(8)	(9)	(10)	(11)	(12)	(13)
Mranggen	16	9	211	273	227	282
Karangawen	0	0	106	114	106	114
Guntur	0	0	60	72	60	72
Sayung	0	0	67	75	67	75
Karangtengah	0	0	71	72	71	72
Bonang	2	3	79	97	81	100
Demak	16	15	185	206	201	221
Wonosalam	0	0	75	96	75	96
Dempet	0	0	61	76	61	76
Kebonagung	0	0	46	53	46	53
Gajah	6	7	59	63	65	70
Karanganyar	11	8	104	139	115	147
Mijen	0	0	39	62	39	62
Wedung	0	0	80	88	80	88
<b>Demak</b>	<b>51</b>	<b>42</b>	<b>1 243</b>	<b>1 486</b>	<b>1 294</b>	<b>1 528</b>

Lanjutan Tabel/*Continued Table 4.1.1*

Kecamatan Subdistrict	Murid/Pupils					
	Negeri/Public		Swasta/Private		Jumlah/Total	
	2019/2020	2020/2021	2019/2020	2020/2021	2019/2020	2020/2021
(1)	(14)	(15)	(16)	(17)	(18)	(19)
Mranggen	110	110	3 338	3 338	3 448	3 448
Karangawen	0	0	1 768	1 768	1 768	1 768
Guntur	0	0	1 148	1 148	1 148	1 148
Sayung	0	0	1 243	1 243	1 243	1 243
Karantengah	0	0	1 249	1 249	1 249	1 249
Bonang	35	35	1 588	1 588	1 623	1 623
Demak	219	219	2 897	2 897	3 116	3 116
Wonosalam	0	0	1 462	1 462	1 462	1 462
Dempet	0	0	982	982	982	982
Kebonagung	0	0	735	735	735	735
Gajah	99	99	995	995	1 094	1 094
Karanganyar	109	109	1 753	1 753	1 862	1 862
Mijen	0	0	801	801	801	801
Wedung	0	0	1 400	1 400	1 400	1 400
<b>Demak</b>	<b>572</b>	<b>572</b>	<b>21 359</b>	<b>21 359</b>	<b>21 931</b>	<b>21 931</b>

Catatan/Note: <sup>1</sup> Jumlah guru termasuk kepala sekolah dan guru/The total of teachers including headmaster and teacher

Sumber/Source: Dinas Pendidikan dan Kebudayaan Kabupaten Demak/Department of Education and Culture of Demak Regency

**Tabel**  
**Table** 4.1.2

**Jumlah Sekolah, Guru, dan Murid Raudatul Athfal (RA)  
di Bawah Kementerian Agama Menurut Kecamatan di  
Kabupaten Demak, 2019/2020 dan 2020/2021**  
*Number of Schools, Teachers, and Pupils in Raudatul Athfal  
(RA) Under The Ministry of Religious Affairs by Subdistrict in  
Demak Regency, 2019/2020 and 2020/2021*

Kecamatan Subdistrict	Sekolah/Schools*		Guru/Teachers*		Murid/Pupils*	
	2019/2020	2020/2021	2019/2020	2020/2021	2019/2020	2020/2021
(1)	(2)	(3)	(4)	(5)	(6)	(7)
Mranggen	28	28	105	115	1 583	1667
Karangawen	17	18	62	65	956	865
Guntur	12	12	40	40	681	792
Sayung	25	25	83	90	1 307	1568
Karangkengah	9	9	24	29	582	518
Bonang	13	13	41	39	759	823
Demak	6	7	18	25	162	317
Wonosalam	5	5	21	22	389	366
Dempet	2	2	4	6	25	89
Kebonagung	3	3	10	9	126	145
Gajah	3	3	8	9	118	167
Karanganyar	2	2	5	9	134	178
Mijen	7	7	36	45	522	547
Wedung	16	16	63	68	1 215	1380
<b>Demak</b>	<b>148</b>	<b>150</b>	<b>520</b>	<b>571</b>	<b>8 559</b>	<b>9422</b>

Catatan/Note: Seluruh Raudatul Athfal (RA) berstatus swasta/*All Raudatul Athfal (RA) are private*

\* Tahun Ajar 2019/2020 sumber Kementerian Agama, EMIS, data semester ganjil/*Ministry of Religious Affairs, EMIS, odd semester*

\* Tahun Ajar 2020/2021 Angka Sementara sumber Kantor Kementerian Agama Kabupaten Demak

Sumber/Source: Kantor Kementerian Agama Kabupaten Demak/*The office of Ministry of Religious Affairs, Demak Regency*

**Tabel 4.1.3**  
**Table**

**Jumlah Sekolah, Guru, dan Murid Sekolah Dasar (SD) di Bawah Kementerian Pendidikan dan Kebudayaan Menurut Kecamatan di Kabupaten Demak, 2019/2020 dan 2020/2021**

*Number of Schools, Teachers, and Pupils in Primary Schools Under The Ministry of Education and Culture by Subdistrict in Demak Regency, 2019/2020 and 2020/2021*

Kecamatan Subdistrict	Sekolah/Schools					
	Negeri/Public		Swasta/Private		Jumlah/Total	
	2019/2020	2020/2021	2019/2020	2020/2021	2019/2020	2020/2021
(1)	(2)	(3)	(4)	(5)	(6)	(7)
Mranggen	43	43	10	10	53	53
Karangawen	28	28	1	1	29	29
Guntur	39	39	0	0	39	39
Sayung	35	35	2	2	37	37
Karantengah	28	28	0	0	28	28
Bonang	36	36	0	0	36	36
Demak	49	49	5	5	54	54
Wonosalam	41	41	2	2	43	43
Dempet	32	32	0	0	32	32
Kebonagung	26	26	0	0	26	26
Gajah	31	31	0	0	31	31
Karanganyar	29	29	0	0	29	29
Mijen	27	27	0	0	27	27
Wedung	25	25	1	1	26	26
<b>Demak</b>	<b>469</b>	<b>469</b>	<b>21</b>	<b>21</b>	<b>490</b>	<b>490</b>

Lanjutan Tabel/*Continued Table* 4.1.3

Kecamatan Subdistrict	Guru <sup>1</sup> /Teachers <sup>1</sup>					
	Negeri/Public		Swasta/Private		Jumlah/Total	
	2019/2020	2020/2021	2019/2020	2020/2021	2019/2020	2020/2021
(1)	(8)	(9)	(10)	(11)	(12)	(13)
Mranggen	520	548	128	129	648	677
Karangawen	348	356	7	9	355	365
Guntur	371	378	0	0	371	378
Sayung	396	403	10	10	406	413
Karantengah	288	307	0	0	288	307
Bonang	381	383	0	0	381	383
Demak	531	554	101	107	632	661
Wonosalam	382	395	26	26	408	421
Dempet	294	310	0	0	294	310
Kebonagung	216	233	0	0	216	233
Gajah	260	276	0	0	260	276
Karanganyar	354	376	0	0	354	376
Mijen	264	270	0	0	264	270
Wedung	240	247	8	9	248	256
<b>Demak</b>	<b>4 845</b>	<b>5 036</b>	<b>280</b>	<b>290</b>	<b>5 125</b>	<b>5 326</b>

Lanjutan Tabel/Continued Table 4.1.3

Kecamatan Subdistrict	Murid/Pupils					
	Negeri/Public		Swasta/Private		Jumlah/Total	
	2019/2020	2020/2021	2019/2020	2020/2021	2019/2020	2020/2021
(1)	(14)	(15)	(16)	(17)	(18)	(19)
Mranggen	10 824	10 743	2 288	2 392	13 112	13 135
Karangawen	6 706	6 707	69	77	6 775	6 784
Guntur	5 923	5 852	0	0	5 923	5 852
Sayung	8 396	8 464	237	212	8 633	8 676
Karantengah	5 973	5 977	0	0	5 973	5 977
Bonang	7 531	7 453	0	0	7 531	7 453
Demak	8 840	8 706	1 732	1 776	10 572	10 482
Wonosalam	6 404	6 431	505	528	6 909	6 959
Dempet	4 812	4 673	0	0	4 812	4 673
Kebonagung	3 440	3 412	0	0	3 440	3 412
Gajah	4 495	4 463	0	0	4 495	4 463
Karanganyar	5 886	5 732	0	0	5 886	5 732
Mijen	4 427	4 369	0	0	4 427	4 369
Wedung	4 258	4 230	106	117	4 364	4 347
<b>Demak</b>	<b>87 915</b>	<b>87 212</b>	<b>4 937</b>	<b>5 102</b>	<b>92 852</b>	<b>92 314</b>

Catatan/Note: <sup>1</sup> Jumlah guru termasuk kepala sekolah dan guru/The total of teachers including headmaster and teacher  
 Sumber/Source: Kementerian Pendidikan dan Kebudayaan, Sistem Data Pokok Pendidikan, data semester ganjil/ Ministry of  
 Educations and Culture, Basic Education Data System, odd semester

**Tabel**  
**Table** 4.1.4**Jumlah Sekolah, Guru, dan Murid Madrasah Ibtidaiyah (MI) di Bawah Kementerian Agama Menurut Kecamatan Menurut Kecamatan di Kabupaten Demak, 2019/2020 dan 2020/2021****Number of Schools, Teachers, and Pupils in Madrasah Ibtidaiyah (MI) Under The Ministry of Religious Affairs by Subdistrict in Demak Regency, 2019/2020 and 2020/2021**

Kecamatan Subdistrict	Sekolah/Schools*					
	Negeri/Public		Swasta/Private		Jumlah/Total	
	2019/2020	2020/2021	2019/2020	2020/2021	2019/2020	2020/2021
(1)	(2)	(3)	(4)	(5)	(6)	(7)
Mranggen	0	0	24	24	24	24
Karangawen	0	0	13	14	13	14
Guntur	2	2	10	10	12	12
Sayung	0	0	15	15	15	15
Karantengah	0	0	5	5	5	5
Bonang	0	0	17	18	17	18
Demak	0	0	6	7	6	7
Wonosalam	0	0	4	3	4	3
Dempet	1	1	3	3	4	4
Kebonagung	0	0	3	3	3	3
Gajah	0	0	2	2	2	2
Karanganyar	2	2	2	2	4	4
Mijen	1	1	3	3	4	4
Wedung	1	1	19	19	20	20
<b>Demak</b>	<b>7</b>	<b>7</b>	<b>126</b>	<b>128</b>	<b>133</b>	<b>135</b>

Lanjutan Tabel/*Continued Table 4.1.4*

Kecamatan Subdistrict	Guru/Teachers*					
	Negeri/Public		Swasta/Private		Jumlah/Total	
	2019/2020	2020/2021	2019/2020	2020/2021	2019/2020	2020/2021
(1)	(8)	(9)	(10)	(11)	(12)	(13)
Mranggen	0	0	207	246	207	246
Karangawen	0	0	135	153	135	153
Guntur	32	36	85	99	117	135
Sayung	0	0	128	129	128	129
Karantengah	0	0	46	50	46	50
Bonang	0	0	159	183	159	183
Demak	0	0	63	84	63	84
Wonosalam	0	0	40	33	40	33
Dempet	13	13	30	33	43	46
Kebonagung	0	0	21	27	21	27
Gajah	0	0	21	23	21	23
Karanganyar	39	39	17	27	56	66
Mijen	25	22	41	48	66	70
Wedug	21	19	184	219	205	238
<b>Demak</b>	<b>130</b>	<b>129</b>	<b>1 177</b>	<b>1354</b>	<b>1 307</b>	<b>1483</b>

Lanjutan Tabel/*Continued Table 4.1.4*

Kecamatan Subdistrict	Murid/Pupils*					
	Negeri/Public		Swasta/Private		Jumlah/Total	
	2019/2020	2020/2021	2019/2020	2020/2021	2019/2020	2020/2021
(1)	(14)	(15)	(16)	(17)	(18)	(19)
Mranggen	0	0	4 130	4 316	4 130	4 316
Karangawen	0	0	2 722	2 752	2 722	2 752
Guntur	673	692	1 950	2 034	2 623	2 726
Sayung	0	0	2 271	2 340	2 271	2 340
Karantengah	0	0	954	985	954	985
Bonang	0	0	3 160	3 215	3 160	3 215
Demak	0	0	1 287	1 283	1 287	1 283
Wonosalam	0	0	871	810	871	810
Dempet	193	208	542	540	735	748
Kebonagung	0	0	457	508	457	508
Gajah	0	0	339	358	339	358
Karanganyar	775	818	398	424	1 173	1 242
Mijen	433	503	1 006	955	1 439	1 458
Wedung	416	419	3 389	3 610	3 805	4 029
<b>Demak</b>	<b>2 490</b>	<b>2 640</b>	<b>23 476</b>	<b>24 130</b>	<b>25 966</b>	<b>26 770</b>

Catatan/Note: \* Tahun Ajar 2019/2020 sumber Kementerian Agama, EMIS, data semester ganjil/ Ministry of Religious Affairs, EMIS, odd semester

Sumber/Source: \* Tahun Ajar 2020/2021 Angka Sementara sumber Kantor Kementerian Agama Kabupaten Demak  
Kantor Kementerian Agama Kabupaten Demak/ The office of Ministry of Religious Affairs, Demak Regency

**Tabel**  
**Table** 4.1.5

**Jumlah Sekolah, Guru, dan Murid Sekolah Menengah Pertama (SMP) di Bawah Kementerian Pendidikan dan Kebudayaan Menurut Kecamatan di Kabupaten Demak, 2019/2020 dan 2020/2021**  
***Number of Schools, Teachers, and Pupils in Lower Secondary Schools Under The Ministry of Education and Culture by Subdistrict in Demak Regency, 2019/2020 and 2020/2021***

Kecamatan Subdistrict	Sekolah/Schools					
	Negeri/Public		Swasta/Private		Jumlah/Total	
	2019/2020	2020/2021	2019/2020	2020/2021	2019/2020	2020/2021
(1)	(2)	(3)	(4)	(5)	(6)	(7)
Mranggen	3	3	12	11	15	14
Karangawen	2	2	5	5	7	7
Guntur	3	3	2	2	5	5
Sayung	3	3	5	5	8	8
Karantengah	2	2	2	2	4	4
Bonang	3	3	4	4	7	7
Demak	5	5	6	5	11	10
Wonosalam	2	2	6	5	8	7
Dempet	2	2	0	0	2	2
Kebonagung	1	1	1	1	2	2
Gajah	3	3	2	2	5	5
Karanganyar	2	2	0	0	2	2
Mijen	3	3	1	1	4	4
Wedung	4	4	1	1	5	5
<b>Demak</b>	<b>38</b>	<b>38</b>	<b>47</b>	<b>44</b>	<b>85</b>	<b>82</b>

Lanjutan Tabel/*Continued Table* 4.1.5

Kecamatan Subdistrict	Guru <sup>1</sup> /Teachers <sup>1</sup>					
	Negeri/Public		Swasta/Private		Jumlah/Total	
	2019/2020	2020/2021	2019/2020	2020/2021	2019/2020	2020/2021
(1)	(8)	(9)	(10)	(11)	(12)	(13)
Mranggen	147	145	130	130	277	275
Karangawen	75	79	56	57	131	136
Guntur	64	67	13	11	77	78
Sayung	84	94	52	49	136	143
Karantengah	70	70	20	20	90	90
Bonang	86	87	39	39	125	126
Demak	244	245	52	46	296	291
Wonosalam	57	58	52	57	109	115
Dempet	75	70	0	0	75	70
Kebonagung	41	42	8	11	49	53
Gajah	54	55	20	21	74	76
Karanganyar	48	49	0	0	48	49
Mijen	75	77	6	6	81	83
Wedung	48	52	8	9	56	61
<b>Demak</b>	<b>1 168</b>	<b>1 190</b>	<b>456</b>	<b>456</b>	<b>1 624</b>	<b>1 646</b>

Lanjutan Tabel/*Continued Table 4.1.5*

Kecamatan Subdistrict	Murid/Pupils					
	Negeri/Public		Swasta/Private		Jumlah/Total	
	2019/2020	2020/2021	2019/2020	2020/2021	2019/2020	2020/2021
(1)	(14)	(15)	(16)	(17)	(18)	(19)
Mranggen	2 670	2 711	2 166	2 204	4 836	4 915
Karangawen	1 419	1 502	834	896	2 253	2 398
Guntur	922	1 000	71	68	993	1 068
Sayung	1 639	1 548	923	960	2 562	2 508
Karantengah	1 304	1 283	181	175	1 485	1 458
Bonang	1 463	1 446	568	528	2 031	1 974
Demak	4 139	4 165	455	440	4 594	4 605
Wonosalam	1 014	1 021	1 028	1 071	2 042	2 092
Dempet	1 159	1 273	0	0	1 159	1 273
Kebonagung	857	855	79	107	936	962
Gajah	861	834	82	82	943	916
Karanganyar	762	774	0	0	762	774
Mijen	1 106	1 094	101	98	1 207	1 192
Wedung	842	783	33	21	875	804
<b>Demak</b>	<b>20 157</b>	<b>20 289</b>	<b>6 521</b>	<b>6 650</b>	<b>26 678</b>	<b>26 939</b>

Catatan/Note: <sup>1</sup> Jumlah guru termasuk kepala sekolah dan guru/*The total of teachers including headmaster and teacher*  
 Sumber/Source: Kementerian Pendidikan dan Kebudayaan, Sistem Data Pokok Pendidikan, data semester ganjil/ Ministry of  
 Educations and Culture, Basic Education Data System, odd semester

**Tabel**  
**Table** 4.1.6

**Jumlah Sekolah, Guru, dan Murid Madrasah Tsanawiyah (MTs) di Bawah Kementerian Agama Menurut Kecamatan di Kabupaten Demak, 2019-2020 dan 2020/2021**  
**Number of Schools, Teachers, and Pupils in Madrasah Tsanawiyah (MTs) Under The Ministry of Religious Affairs by Subdistrict in Demak Regency , 2019-2020 and 2020/2021**

Kecamatan Subdistrict	Sekolah/Schools*					
	Negeri/Public		Swasta/Private		Jumlah/Total	
	2019/2020	2020/2021	2019/2020	2020/2021	2019/2020	2020/2021
(1)	(2)	(3)	(4)	(5)	(6)	(7)
Mranggen	1	1	23	23	24	24
Karangawen	1	1	10	10	11	11
Guntur	0	0	11	11	11	11
Sayung	0	0	11	11	11	11
Karantengah	0	1	3	3	3	4
Bonang	2	1	14	14	16	15
Demak	0	0	7	7	7	7
Wonosalam	0	0	7	7	7	7
Dempet	0	0	5	5	5	5
Kebonagung	0	0	6	6	6	6
Gajah	1	1	4	4	5	5
Karanganyar	1	1	8	8	9	9
Mijen	0	0	6	6	6	6
Wedung	0	0	13	13	13	13
<b>Demak</b>	<b>6</b>	<b>6</b>	<b>128</b>	<b>128</b>	<b>134</b>	<b>134</b>

Lanjutan Tabel/Continued Table 4.1.6

Kecamatan Subdistrict	Guru/Teachers *					
	Negeri/Public		Swasta/Private		Jumlah/Total	
	2019/2020	2020/2021	2019/2020	2020/2021	2019/2020	2020/2021
(1)	(8)	(9)	(10)	(11)	(12)	(13)
Mranggen	46	60	378	427	424	487
Karangawen	52	61	142	169	194	230
Guntur	0	0	178	182	178	182
Sayung	0	0	142	196	142	196
Karangtengah	0	59	53	55	53	114
Bonang	34	50	196	220	230	270
Demak	0	0	94	115	94	115
Wonosalam	0	0	75	158	75	158
Dempet	0	0	83	92	83	92
Kebonagung	0	0	89	91	89	91
Gajah	79	57	70	107	149	164
Karanganyar	2	13	159	173	161	186
Mijen	0	0	108	123	108	123
Wedung	0	0	218	259	218	259
<b>Demak</b>	<b>213</b>	<b>300</b>	<b>1 985</b>	<b>2 367</b>	<b>2 198</b>	<b>2 667</b>

Lanjutan Tabel/*Continued Table 4.1.6*

Kecamatan Subdistrict	Murid/Pupils*					
	Negeri/Public		Swasta/Private		Jumlah/Total	
	2019/2020	2020/2021	2019/2020	2020/2021	2019/2020	2020/2021
(1)	(14)	(15)	(16)	(17)	(18)	(19)
Mranggen	746	878	5 131	5 815	5 877	6 693
Karangawen	762	757	1 239	1 197	2 001	1 954
Guntur	0	0	1 837	1 907	1 837	1 907
Sayung	0	0	1 853	1 850	1 853	1 850
Karantengah	0	806	633	603	633	1 409
Bonang	1 249	897	1 993	1 830	3 242	2 727
Demak	0	0	923	1 258	923	1 258
Wonosalam	0	0	1 545	1 658	1 545	1 658
Dempet	0	0	1 215	1 251	1 215	1 251
Kebonagung	0	0	1 123	1 166	1 123	1 166
Gajah	812	768	899	980	1 711	1 748
Karanganyar	60	137	1 015	1 485	1 075	1 622
Mijen	0	0	1 040	1 045	1 040	1 045
Wedung	0	0	3 029	3 091	3 029	3 091
<b>Demak</b>	<b>3 629</b>	<b>4243</b>	<b>23 475</b>	<b>25 136</b>	<b>27 104</b>	<b>29 379</b>

Catatan/Note: \* Tahun Ajar 2019/2020 sumber Kementerian Agama, EMIS, data semester ganjil/ Ministry of Religious Affairs, EMIS, odd semester

Sumber/Source: \* Tahun Ajar 2020/2021 Angka Sementara sumber Kantor Kementerian Agama Kabupaten Demak  
Kantor Kementerian Agama Kabupaten Demak/ The office of Ministry of Religious Affairs, Demak Regency

**Tabel**  
**Table 4.1.7**

**Jumlah Sekolah, Guru, dan Murid Sekolah Menengah Atas (SMA) di Bawah Kementerian Pendidikan dan Kebudayaan Menurut Kecamatan di Kabupaten Demak, 2019/2020 dan 2020/2021**  
**Number of Schools, Teachers, and Pupils in Upper Secondary Schools Under The Ministry of Education and Culture by Subdistrict in Demak Regency, 2019/2020 and 2020/2021**

Kecamatan Subdistrict	Sekolah/Schools					
	Negeri/Public		Swasta/Private		Jumlah/Total	
	2019/2020	2020/2021	2019/2020	2020/2021	2019/2020	2020/2021
(1)	(2)	(3)	(4)	(5)	(6)	(7)
Mranggen	2	2	4	3	6	5
Karangawen	0	0	2	2	2	2
Guntur	1	1	0	0	1	1
Sayung	1	1	1	1	2	2
Karangtengah	1	1	2	2	3	3
Bonang	0	0	2	2	2	2
Demak	3	3	4	3	7	6
Wonosalam	0	0	3	3	3	3
Dempet	1	1	0	0	1	1
Kebonagung	0	0	0	0	0	0
Gajah	0	0	1	1	1	1
Karanganyar	1	1	0	0	1	1
Mijen	1	1	1	1	2	2
Wedung	1	1	2	2	3	3
<b>Demak</b>	<b>12</b>	<b>12</b>	<b>22</b>	<b>20</b>	<b>34</b>	<b>32</b>

Lanjutan Tabel/*Continued Table 4.1.7*

Kecamatan Subdistrict	Guru <sup>1</sup> /Teachers <sup>1</sup>					
	Negeri/Public		Swasta/Private		Jumlah/Total	
	2019/2020	2020/2021	2019/2020	2020/2021	2019/2020	2020/2021
(1)	(8)	(9)	(10)	(11)	(12)	(13)
Mranggen	100	119	71	72	171	191
Karangawen	0	0	29	29	29	29
Guntur	43	44	0	0	43	44
Sayung	27	28	4	6	31	34
Karantengah	44	52	20	19	64	71
Bonang	0	0	29	30	29	30
Demak	162	205	27	29	189	234
Wonosalam	0	0	50	51	50	51
Dempet	54	62	0	0	54	62
Kebonagung	0	0	0	0	0	0
Gajah	0	0	13	13	13	13
Karanganyar	38	54	0	0	38	54
Mijen	39	41	8	11	47	52
Wedung	15	20	28	31	43	51
<b>Demak</b>	<b>522</b>	<b>625</b>	<b>279</b>	<b>291</b>	<b>801</b>	<b>916</b>

Lanjutan Tabel/Continued Table 4.1.7

Kecamatan Subdistrict	Murid/Pupils					
	Negeri/Public		Swasta/Private		Jumlah/Total	
	2019/2020	2020/2021	2019/2020	2020/2021	2019/2020	2020/2021
(1)	(14)	(15)	(16)	(17)	(18)	(19)
Mranggen	2 252	2 257	1 227	1 190	3 479	3 447
Karangawen	0	0	520	496	520	496
Guntur	811	846	0	0	811	846
Sayung	411	466	81	51	492	517
Karangtengah	967	1 019	222	192	1 189	1 211
Bonang	0	0	504	535	504	535
Demak	3 906	3 858	306	237	4 212	4 095
Wonosalam	0	0	755	636	755	636
Dempet	1 271	1 304	0	0	1 271	1 304
Kebonagung	0	0	0	0	0	0
Gajah	0	0	111	133	111	133
Karanganyar	865	925	0	0	865	925
Mijen	887	919	162	130	1 049	1 049
Wedung	340	391	239	213	579	604
<b>Demak</b>	<b>11 710</b>	<b>11 985</b>	<b>4 127</b>	<b>3 813</b>	<b>15 837</b>	<b>15 798</b>

Catatan/Note: <sup>1</sup> Jumlah guru termasuk kepala sekolah dan guru/The total of teachers including headmaster and teacher  
 Sumber/Source: Kementerian Pendidikan dan Kebudayaan, Sistem Data Pokok Pendidikan, data semester ganjil/ Ministry of  
 Educations and Culture, Basic Education Data System, odd semester

**Tabel**  
**Table** 4.1.8

**Jumlah Sekolah, Guru, dan Murid Sekolah Menengah Kejuruan (SMK) di Bawah Kementerian Pendidikan dan Kebudayaan Menurut Kecamatan di Kabupaten Demak, 2019/2020 dan 2020/2021**  
***Number of Schools, Teachers, and Pupils in Vocational High Schools Under The Ministry of Education and Culture by Subdistrict in Demak Regency, 2019/2020 and 2020/2021***

Kecamatan Subdistrict	Sekolah/Schools					
	Negeri/Public		Swasta/Private		Jumlah/Total	
	2019/2020	2020/2021	2019/2020	2020/2021	2019/2020	2020/2021
(1)	(2)	(3)	(4)	(5)	(6)	(7)
Mranggen	0	0	13	13	13	13
Karangawen	1	1	3	3	4	4
Guntur	0	0	3	3	3	3
Sayung	1	1	4	3	5	4
Karantengah	0	0	4	4	4	4
Bonang	0	0	3	3	3	3
Demak	2	2	6	6	8	8
Wonosalam	0	0	7	6	7	6
Dempet	0	0	0	0	0	0
Kebonagung	0	0	2	2	2	2
Gajah	0	0	3	3	3	3
Karanganyar	0	0	1	1	1	1
Mijen	0	0	4	4	4	4
Wedung	0	0	2	2	2	2
<b>Demak</b>	<b>4</b>	<b>4</b>	<b>55</b>	<b>53</b>	<b>59</b>	<b>57</b>

Lanjutan Tabel/Continued Table 4.1.8

Kecamatan Subdistrict	Guru <sup>1</sup> /Teachers <sup>1</sup>					
	Negeri/Public		Swasta/Private		Jumlah/Total	
	2019/2020	2020/2021	2019/2020	2020/2021	2019/2020	2020/2021
(1)	(8)	(9)	(10)	(11)	(12)	(13)
Mranggen	0	0	231	252	231	252
Karangawen	43	48	72	75	115	123
Guntur	0	0	36	36	36	36
Sayung	37	45	36	36	73	81
Karangtengah	0	0	48	48	48	48
Bonang	0	0	38	37	38	37
Demak	123	162	104	107	227	269
Wonosalam	0	0	101	106	101	106
Dempet	0	0	0	0	0	0
Kebonagung	0	0	20	24	20	24
Gajah	0	0	55	54	55	54
Karanganyar	0	0	16	16	16	16
Mijen	0	0	59	62	59	62
Wedung	0	0	32	33	32	33
<b>Demak</b>	<b>203</b>	<b>255</b>	<b>848</b>	<b>886</b>	<b>1 051</b>	<b>1 141</b>

Lanjutan Tabel/*Continued Table 4.1.8*

Kecamatan Subdistrict	Murid/Pupils					
	Negeri/Public		Swasta/Private		Jumlah/Total	
	2019/2020	2020/2021	2019/2020	2020/2021	2019/2020	2020/2021
(1)	(14)	(15)	(16)	(17)	(18)	(19)
Mranggen	0	0	3 859	3 767	3 859	3 767
Karangawen	838	877	883	982	1 721	1 859
Guntur	0	0	422	378	422	378
Sayung	737	778	448	389	1 185	1 167
Karangtengah	0	0	417	364	417	364
Bonang	0	0	457	422	457	422
Demak	2 846	2 857	1 106	1 310	3 952	4 167
Wonosalam	0	0	1 888	2 045	1 888	2 045
Dempet	0	0	0	0	0	0
Kebonagung	0	0	356	336	356	336
Gajah	0	0	586	621	586	621
Karanganyar	0	0	137	154	137	154
Mijen	0	0	573	547	573	547
Wedung	0	0	655	679	655	679
<b>Demak</b>	<b>4 421</b>	<b>4 512</b>	<b>11 787</b>	<b>11 994</b>	<b>16 208</b>	<b>16 506</b>

Catatan/Note: 1 Guru yang mengajar di 2 sekolah atau lebih dihitung di masing-masing sekolah. Jumlah guru termasuk kepala sekolah dan guru/*The teacher who taught in two schools or more counted in every school. The total of teachers including headmaster and teacher*

Sumber/Source: Kementerian Pendidikan dan Kebudayaan, Sistem Data Pokok Pendidikan, data semester ganjil/ *Ministry of Educations and Culture, Basic Education Data System, odd semester*

**Tabel**  
**Table 4.1.9**

**Jumlah Sekolah, Guru, dan Murid Madrasah Aliyah (MA) di Bawah Kementerian Agama Menurut Kecamatan di Kabupaten Demak, 2019-2020 dan 2020/2021**  
**Number of Schools, Teachers, and Pupils in Madrasah Aliyah (MA) Under the Ministry of Religious Affairs by Subdistrict in Demak Regency, 2019-2020 and 2020/2021**

Kecamatan Subdistrict	Sekolah/Schools*					
	Negeri/Public		Swasta/Private		Jumlah/Total	
	2019/2020	2020/2021	2019/2020	2020/2021	2019/2020	2020/2021
(1)	(2)	(3)	(4)	(5)	(6)	(7)
Mranggen	0	0	18	18	18	18
Karangawen	0	0	6	6	6	6
Guntur	0	0	8	8	8	8
Sayung	0	0	9	9	9	9
Karantengah	0	0	2	2	2	2
Bonang	0	0	6	6	6	6
Demak	0	0	2	2	2	2
Wonosalam	1	1	3	3	4	4
Dempet	0	0	3	3	3	3
Kebonagung	0	0	2	2	2	2
Gajah	0	0	3	3	3	3
Karanganyar	0	0	4	4	4	4
Mijen	0	0	3	3	3	3
Wedung	0	0	7	7	7	7
<b>Demak</b>	<b>1</b>	<b>1</b>	<b>76</b>	<b>76</b>	<b>77</b>	<b>77</b>

Lanjutan Tabel/*Continued Table* 4.1.9

Kecamatan Subdistrict	Guru /Teachers*					
	Negeri/Public		Swasta/Private		Jumlah/Total	
	2019/2020	2020/2021	2019/2020	2020/2021	2019/2020	2020/2021
(1)	(8)	(9)	(10)	(11)	(12)	(13)
Mranggen	0	0	318	336	318	336
Karangawen	0	0	64	69	64	69
Guntur	0	0	93	126	93	126
Sayung	0	0	118	134	118	134
Karantengah	0	0	31	39	31	39
Bonang	0	0	81	98	81	98
Demak	0	0	31	42	31	42
Wonosalam	17	86	37	55	54	141
Dempet	0	0	29	36	29	36
Kebonagung	0	0	21	32	21	32
Gajah	0	0	72	70	72	70
Karanganyar	0	0	79	86	79	86
Mijen	0	0	41	39	41	39
Wedung	0	0	85	96	85	96
<b>Demak</b>	<b>17</b>	<b>86</b>	<b>1 100</b>	<b>1 258</b>	<b>1 117</b>	<b>1 344</b>

Lanjutan Tabel/Continued Table 4.1.9

Kecamatan Subdistrict	Murid/Pupils*					
	Negeri/Public		Swasta/Private		Jumlah/Total	
	2019/2020	2020/2021	2019/2020	2020/2021	2019/2020	2020/2021
(1)	(14)	(15)	(16)	(17)	(18)	(19)
Mranggen	0	0	3 509	3 606	3 509	3 606
Karangawen	0	0	592	583	592	583
Guntur	0	0	865	943	865	943
Sayung	0	0	1 351	1 409	1 351	1 409
Karangtengah	0	0	358	363	358	363
Bonang	0	0	1 082	1 142	1 082	1 142
Demak	0	0	208	322	208	322
Wonosalam	795	1 232	857	873	1 652	2 105
Dempet	0	0	289	318	289	318
Kebonagung	0	0	454	217	454	217
Gajah	0	0	902	914	902	914
Karanganyar	0	0	764	691	764	691
Mijen	0	0	224	201	224	201
Wedung	0	0	1 209	1 271	1 209	1 271
<b>Demak</b>	<b>795</b>	<b>1 232</b>	<b>12 664</b>	<b>12 853</b>	<b>13 459</b>	<b>14 085</b>

Catatan/Note: \* Tahun Ajar 2019/2020 sumber Kementerian Agama, EMIS, data semester ganjil/ Ministry of Religious Affairs, EMIS, odd semester

\* Tahun Ajar 2020/2021 Angka Sementara sumber Kantor Kementerian Agama Kabupaten Demak

Sumber/Source: Kantor Kementerian Agama Kabupaten Demak/ The office of Ministry of Religious Affairs, Demak Regency

**Tabel**  
**Table** 4.1.10

**Jumlah Desa<sup>1</sup>/Kelurahan yang Memiliki Fasilitas Sekolah Menurut Kecamatan dan Tingkat Pendidikan di Kabupaten Demak, 2018–2020**  
**Number of Villages<sup>1</sup>/Kelurahan Having Educational Facilities by Subdistrict and Educational Level in Demak Regency, 2018–2020**

Kecamatan Subdistrict	SD Primary School		
	2018	2019	2020
(1)	(2)	(3)	(4)
Mranggen	19	19	19
Karangawen	12	12	12
Guntur	20	20	20
Sayung	20	20	20
Karangtengah	17	17	17
Bonang	21	21	21
Demak	19	19	19
Wonosalam	21	21	21
Dempet	16	16	16
Kebonagung	14	14	14
Gajah	18	18	18
Karanganyar	17	17	17
Mijen	15	15	15
Wedung	20	20	20
<b>Demak</b>	<b>249</b>	<b>249</b>	<b>249</b>

Lanjutan Tabel/*Continued Table* 4.1.10

Kecamatan Subdistrict	SMP Junior High School		
	2018	2019	2020
(1)	(5)	(6)	(7)
Mranggen	17	16	17
Karangawen	8	8	8
Guntur	14	13	14
Sayung	15	14	14
Karangtengah	9	8	8
Bonang	15	16	15
Demak	9	9	9
Wonosalam	12	11	11
Dempet	7	7	7
Kebonagung	7	8	8
Gajah	9	9	9
Karanganyar	9	9	9
Mijen	8	8	8
Wedung	13	13	13
<b>Demak</b>	<b>152</b>	<b>149</b>	<b>150</b>

Lanjutan Tabel/*Continued Table* 4.1.10

Kecamatan Subdistrict	SMA Senior High School		
	2018	2019	2020
(1)	(8)	(9)	(10)
Mranggen	14	13	13
Karangawen	7	7	7
Guntur	7	8	8
Sayung	9	9	7
Karangtengah	4	4	4
Bonang	7	6	6
Demak	5	5	5
Wonosalam	7	7	6
Dempet	3	3	3
Kebonagung	2	2	2
Gajah	4	4	4
Karanganyar	5	5	5
Mijen	4	4	4
Wedung	9	9	9
<b>Demak</b>	<b>87</b>	<b>86</b>	<b>83</b>

Lanjutan Tabel/Continued Table 4.1.10

Kecamatan Subdistrict	SMK Vocational School		
	2018	2019	2020
(1)	(11)	(12)	(13)
Mranggen	10	8	8
Karangawen	4	4	4
Guntur	4	3	3
Sayung	4	3	4
Karangtengah	3	3	3
Bonang	3	3	3
Demak	5	5	5
Wonosalam	4	5	5
Dempet	1	–	–
Kebonagung	3	2	2
Gajah	3	3	3
Karanganyar	1	2	2
Mijen	3	3	3
Wedung	2	2	2
<b>Demak</b>	<b>50</b>	<b>46</b>	<b>47</b>

Lanjutan Tabel/*Continued Table* 4.1.10

Kecamatan Subdistrict	Perguruan Tinggi University		
	2018	2019	2020
(1)	(14)	(15)	(16)
Mranggen	0	0	0
Karangawen	0	0	0
Guntur	0	0	0
Sayung	0	0	0
Karangtengah	0	0	0
Bonang	0	0	0
Demak	1	1	1
Wonosalam	1	1	1
Dempet	0	0	0
Kebonagung	0	0	0
Gajah	0	0	0
Karanganyar	0	0	0
Mijen	0	0	0
Wedung	0	0	0
<b>Demak</b>	<b>2</b>	<b>2</b>	<b>2</b>

Catatan/Note: <sup>1</sup> Desa pada tabel ini termasuk Unit Permukiman Transmigrasi (UPT) yang masih dibina oleh kementerian terkait dan nagari di Provinsi Sumatera Barat/Villages in this table include Transmigration Settlement Unit which is still fostered by the relevant ministries and the nagari in the Province of Sumatera Barat

Sumber/Source: BPS, Pendataan Potensi Desa (Podes)/ BPS-Statistics Indonesia, Village Potential Data Collection

**Tabel**  
**Table** 4.1.11**Angka Partisipasi Murni (APM) dan Angka Partisipasi Kasar (APK) Menurut Jenjang Pendidikan di Kabupaten Demak, 2019 dan 2020**  
**Net Participation Rates and Gross Participation Rates by Educational Level in Demak Regency, 2019 and 2020**

Jenjang Pendidikan Educational Level	Angka Partisipasi Murni (APM) Net Participation Rates		Angka Partisipasi Kasar (APK) Gross Participation Rates	
	2019	2020	2019	2020
(1)	(2)	(3)	(4)	(5)
SD/MI/Sederajat Primary School	98,29	97,92	110,62	108,84
SMP/MTs/ Sederajat Lower Secondary School	80,18	80,08	96,92	98,67
SMA/SMK/MA/Sederajat Upper Secondary School	59,07	59,59	106,41	102,70

Catatan/Note: ...

Sumber/Source: BPS, Survei Sosial Ekonomi Nasional (Susenas)/BPS-Statistics Indonesia, National Socioeconomic Survey

**Tabel**  
**Table** 4.1.12

**Persentase Penduduk Berumur 15 Tahun ke Atas yang Melek Huruf Menurut Kelompok Umur di Kabupaten Demak, 2019 dan 2020**  
*Percentage of Literate People Aged 15 Years and Over by Age Group in Demak Regency, 2019 and 2020*

<b>Kelompok Umur</b> <b>Age Group</b>	<b>2019</b>	<b>2020</b>
(1)	(2)	(3)
15–19	99,18	100,00
20–24	100,00	100,00
25–29	100,00	100,00
30–34	100,00	99,38
35–39	100,00	99,47
40–44	100,00	99,03
45–49	98,70	98,86
50+	84,23	87,35
<b>Jumlah/Total</b>		
<b>15–24</b>	<b>99,59</b>	<b>100,00</b>
<b>15–44</b>	<b>99,84</b>	<b>99,69</b>
<b>15+</b>	<b>95,41</b>	<b>96,12</b>
<b>45+</b>	<b>87,71</b>	<b>90,05</b>

Catatan/Note: ...

Sumber/Source: BPS, Survei Sosial Ekonomi Nasional (Susenas)/BPS-Statistics Indonesia, National Socioeconomic Survey

## 4.2 KESEHATAN HEALTH

**Tabel 4.2.1** Jumlah Desa<sup>1</sup>/Kelurahan Yang Memiliki Sarana Kesehatan Menurut Kecamatan di Kabupaten Demak, 2018–2020  
*Number of Villages<sup>1</sup>/Kelurahan Having Health Facilities by Subdistrict in Demak Regency, 2018–2020*

Kecamatan Subdistrict	Rumah Sakit Hospital		
	2018	2019	2020
(1)	(2)	(3)	(4)
Mranggen	1	1	1
Karangawen	0	0	1
Guntur	0	0	0
Sayung	0	0	0
Karagtengah	0	0	0
Bonang	0	0	0
Demak	1	1	1
Wonosalam	1	1	1
Dempet	0	0	0
Kebonagung	0	0	0
Gajah	0	0	0
Karanganyar	0	0	0
Mijen	0	0	0
Wedung	0	0	0
<b>Demak</b>	<b>3</b>	<b>3</b>	<b>4</b>

Lanjutan Tabel/*Continued Table* 4.2.1

Kecamatan <i>Subdistrict</i>	Rumah Sakit Bersalin <i>Maternity Hospital</i>		
	2018	2019	2020
(1)	(5)	(6)	(7)
Mranggen	0	1	0
Karangawen	0	0	0
Guntur	0	0	0
Sayung	0	0	0
Karagtengah	0	0	0
Bonang	0	0	0
Demak	0	0	0
Wonosalam	1	0	0
Dempet	0	0	0
Kebonagung	0	0	0
Gajah	0	0	0
Karanganyar	0	0	0
Mijen	0	0	0
Wedung	0	0	0
<b>Demak</b>	<b>1</b>	<b>1</b>	<b>0</b>

Lanjutan Tabel/Continued Table 4.2.1

Kecamatan Subdistrict	Poliklinik Polyclinic		
	2018	2019	2020
(1)	(8)	(9)	(10)
Mranggen	10	11	11
Karangawen	5	6	4
Guntur	1	4	3
Sayung	3	2	3
Karagtengah	3	5	5
Bonang	1	2	3
Demak	6	7	5
Wonosalam	0	2	1
Dempet	7	3	3
Kebonagung	3	3	3
Gajah	0	0	0
Karanganyar	5	2	2
Mijen	3	3	3
Wedung	2	3	4
<b>Demak</b>	<b>49</b>	<b>53</b>	<b>50</b>

Lanjutan Tabel/*Continued Table 4.2.1*

Kecamatan <i>Subdistrict</i>	Puskesmas <i>Public Health Center</i>		
	2018	2019	2020
(1)	(11)	(12)	(13)
Mranggen	3	3	3
Karangawen	2	2	2
Guntur	2	2	2
Sayung	3	2	2
Karagtengah	0	1	1
Bonang	1	2	2
Demak	3	3	3
Wonosalam	2	2	2
Dempet	1	1	1
Kebonagung	3	1	1
Gajah	2	2	2
Karanganyar	2	2	2
Mijen	2	2	2
Wedung	2	2	2
<b>Demak</b>	<b>28</b>	<b>27</b>	<b>27</b>

Lanjutan Tabel/Continued Table 4.2.1

Kecamatan Subdistrict	Puskesmas Pembantu Subsidiary of Public Health Center		
	2018	2019	2020
(1)	(14)	(15)	(16)
Mranggen	4	4	4
Karangawen	2	2	2
Guntur	7	5	5
Sayung	3	5	4
Karagtengah	3	4	4
Bonang	3	4	4
Demak	8	8	5
Wonosalam	3	3	3
Dempet	3	3	3
Kebonagung	6	5	3
Gajah	3	2	2
Karanganyar	4	4	4
Mijen	1	2	2
Wedung	6	6	5
<b>Demak</b>	<b>56</b>	<b>57</b>	<b>50</b>

Lanjutan Tabel/Continued Table 4.2.1

Kecamatan Subdistrict	Apotek Pharmacy		
	2018	2019	2020
(1)	(17)	(18)	(19)
Mranggen	6	8	8
Karangawen	4	5	5
Guntur	3	3	3
Sayung	6	5	6
Karagtengah	4	3	4
Bonang	5	2	2
Demak	7	7	7
Wonosalam	6	6	7
Dempet	2	1	1
Kebonagung	1	2	2
Gajah	3	3	3
Karanganyar	2	2	2
Mijen	4	3	3
Wedung	3	3	3
<b>Demak</b>	<b>56</b>	<b>53</b>	<b>56</b>

Catatan/Note: <sup>1</sup> Desa pada tabel ini termasuk Unit Permukiman Transmigrasi (UPT) yang masih dibina oleh kementerian terkait dan nagari di Provinsi Sumatera Barat/Villages in this table include Transmigration Settlement Unit which is still fostered by the relevant ministries and the nagari in the Province of Sumatera Barat

Sumber/Source: BPS, Pendataan Potensi Desa (Podes)/BPS-Statistics Indonesia, Village Potential Data Collecting

**Tabel 4.2.2** Jumlah Tenaga Kesehatan Menurut Kecamatan di Kabupaten Demak, 2020  
**Table** *Number of Health Human Resources by Subdistrict in Demak Regency, 2020*

Kecamatan Subdistrict	Dokter <sup>1</sup> Doctor <sup>1</sup>	Dokter Gigi <sup>2</sup> Dentist <sup>2</sup>	Perawat Nurse	Bidan Midwife	Tenaga kefarmasian Pharmacist
(1)	(2)	(3)	(4)	(5)	(6)
Mranggen	7	3	106	70	4
Karangawen	6	2	117	44	3
Guntur	4	1	21	41	5
Sayung	5	2	19	30	3
Karangtengah	2	1	12	22	1
Bonang	4	1	23	35	2
Demak	58	4	313	101	2
Wonosalam	4	2	102	62	2
Dempet	1	1	23	30	1
Kebonagung	2	1	15	20	1
Gajah	6	2	25	39	2
Karanganyar	6	2	31	47	2
Mijen	4	3	22	32	2
Wedung	6	2	31	48	1
<b>Demak</b>	<b>115</b>	<b>27</b>	<b>860</b>	<b>621</b>	<b>31</b>

Lanjutan Tabel/Continued Table 4.2.2

Kecamatan Subdistrict	Tenaga Kesehatan Masyarakat Public Health worker	Tenaga Kesehatan Lingkungan Enviromental Health Worker	Tenaga Gizi Nutritionist	Ahli Teknologi Laboratorium Medik Medical Laboratory Technician
(1)	(7)	(8)	(9)	(10)
Mranggen	3	106	70	4
Karangawen	2	117	44	3
Guntur	1	21	41	5
Sayung	2	19	30	3
Karangtengah	1	12	22	1
Bonang	1	23	35	2
Demak	4	313	101	2
Wonosalam	2	102	62	2
Dempet	1	23	30	1
Kebonagung	1	15	20	1
Gajah	2	25	39	2
Karanganyar	2	31	47	2
Mijen	3	22	32	2
Wedung	2	31	48	1
<b>Demak</b>	<b>27</b>	<b>860</b>	<b>621</b>	<b>31</b>

Catatan/Note: <sup>1</sup> Dokter dalam tabel ini termasuk dokter spesialis (selain spesialis gigi) dan dokter umum/Doctor in this table include medical specialist (exclude dentist specialist) and general practitioner

<sup>2</sup> Dokter gigi dalam tabel ini termasuk dokter spesialis gigi dan dokter gigi/Doctor in this table include dentist dan dentist specialist

Sumber/Source: Dinas Kesehatan Kabupaten Demak/ Public Health Service of Demak Regency

**Tabel 4.2.3** Jumlah Rumah Sakit Umum, Rumah Sakit Khusus, Puskesmas, Klinik Pratama, dan Posyandu Menurut Kecamatan di Kabupaten Demak, 2019 dan 2020  
**Number of General Hospital, Specialized Hospital, Public Health Center, Primary Clinic, and Integrated Health Post by Subdistrict in Demak Regency, 2019 and 2020**

Kecamatan Subdistrict	Rumah Sakit Umum General Hospital		Rumah Sakit Khusus Specialized Hospital	
	2019	2020	2019	2020
(1)	(2)	(3)	(4)	(5)
Mranggen	1	1	0	0
Karangawen	1	1	0	0
Guntur	0	0	0	0
Sayung	0	0	0	0
Karangtengah	0	0	0	0
Bonang	0	0	0	0
Demak	2	2	0	0
Wonosalam	0	0	0	0
Dempet	0	0	0	0
Kebonagung	0	0	0	0
Gajah	0	0	0	0
Karanganyar	0	0	0	0
Mijen	0	0	0	0
Wedung	0	0	0	0
<b>Demak</b>	<b>4</b>	<b>4</b>	<b>0</b>	<b>0</b>

Lanjutan Tabel/Continued Table 4.2.3

Kecamatan Subdistrict	Puskesmas <sup>1</sup> Rawat Inap Public Health Center <sup>1</sup> with Inpatient Care		Puskesmas <sup>1</sup> Non Rawat Inap Public Health Center <sup>1</sup> without Inpatient Care	
	2019	2020	2019	2020
(1)	(6)	(7)	(8)	(9)
Mranggen	1	1	2	2
Karangawen	2	2	0	0
Guntur	2	2	0	0
Sayung	0	0	2	2
Karantengah	0	0	1	1
Bonang	1	1	1	1
Demak	0	0	3	3
Wonosalam	1	1	1	1
Dempet	1	1	0	0
Kebonagung	1	1	0	0
Gajah	1	1	1	1
Karanganyar	1	1	1	1
Mijen	2	2	0	0
Wedung	2	2	0	0
<b>Demak</b>	<b>15</b>	<b>15</b>	<b>12</b>	<b>12</b>

Lanjutan Tabel/Continued Table 4.2.3

Kecamatan Subdistrict	Klinik Pratama Primary Clinic		Posyandu Intregrated Health Post	
	2019	2020	2019	2020
(1)	(10)	(11)	(12)	(13)
Mranggen	13	13	169	177
Karangawen	5	5	81	80
Guntur	3	3	91	94
Sayung	2	2	102	102
Karantengah	3	3	73	72
Bonang	2	2	103	105
Demak	7	7	105	108
Wonosalam	1	1	110	110
Dempet	2	2	78	78
Kebonagung	0	0	69	69
Gajah	0	0	85	85
Karanganyar	1	1	58	60
Mijen	1	1	60	61
Wedung	1	1	79	78
<b>Demak</b>	<b>41</b>	<b>41</b>	<b>1263</b>	<b>1279</b>

Catatan/Note: <sup>1</sup> Puskesmas yang teregistrasi/Registered Public Health Center

Sumber/Source: Dinas Kesehatan Kabupaten Demak/ Public Health Service of Demak Regency

### 4.3 AGAMA DAN SOSIAL LAINNYA RELIGION AND OTHER SOCIAL AFFAIRS

**Tabel 4.3.1** Jumlah Penduduk Menurut Kecamatan, Jenis Kelamin dan Agama yang Dianut di Kabupaten Demak, 2020  
*Population by Subdistrict, Sex, Religion in Demak Regency, 2020*

Kecamatan Subdistrict	Islam		Protestan/Protestant		Katolik/Catholic	
	L	P	L	P	L	P
(1)	(2)	(3)	(4)	(5)	(6)	(7)
Mranggen	76 801	76 286	1 326	1 498	725	769
Karangawen	45 237	45 356	481	465	18	23
Guntur	41 359	40 528	176	188	7	9
Sayung	51 658	50 205	210	220	190	206
Karantengah	33 783	32 998	26	36	9	10
Bonang	52 156	49 919	5	5	0	1
Demak	53 559	53 366	702	773	115	121
Wonosalam	40 638	39 779	61	55	18	8
Dempet	29 078	29 082	32	28	1	4
Kebonagung	20 674	20 518	61	73	15	14
Gajah	25 155	24 829	33	36	1	1
Karanganyar	37 313	36 941	52	44	7	7
Mijen	28 544	28 032	45	51	1	5
Wedung	40 934	39 174	9	11	0	0
<b>Demak</b>	<b>576 889</b>	<b>567 013</b>	<b>3 219</b>	<b>3 483</b>	<b>1 107</b>	<b>1 178</b>

Lanjutan Tabel/Continued Table 4.3.1

Kecamatan Subdistrict	Hindu		Budha/ Buddha		Lainnya/ Others	
	L	P	L	P	L	P
(1)	(8)	(9)	(10)	(11)	(12)	(13)
Mranggen	8	5	35	44	2	4
Karangawen	3	2	4	5	0	0
Guntur	0	0	0	0	0	0
Sayung	3	4	1	2	2	1
Karangtengah	0	0	0	0	1	3
Bonang	0	0	0	0	0	0
Demak	10	7	12	11	0	0
Wonosalam	5	1	3	3	0	0
Dempet	1	2	0	0	0	0
Kebonagung	0	0	0	0	0	0
Gajah	0	0	1	0	0	0
Karanganyar	0	0	0	0	0	0
Mijen	0	0	0	1	0	0
Wedung	0	0	0	0	0	0
<b>Demak</b>	<b>30</b>	<b>21</b>	<b>56</b>	<b>66</b>	<b>5</b>	<b>8</b>

Catatan/Note: Lainnya adalah Konghuchu dan Aliran Kepercayaan

Sumber/Source: Kantor Kementerian Agama Kabupaten Demak/Office of Ministry of Religious Affairs in Demak Regency

**Tabel**  
**Table 4.3.2****Jumlah Tempat Peribadatan Menurut Kecamatan di Kabupaten Demak, 2020**  
**Number of Places of Worship by Subdistrict in Demak Regency, 2020**

Kecamatan Subdistrict	Masjid Mosque	Mushola Pray Room	Gereja Protestan Protestant Church	Gereja Katholik Catholic Church	Pura Temple	Vihara
(1)	(2)	(3)	(4)	(5)	(6)	(7)
Mranggen	96	691	3	0	0	0
Karangawen	62	487	10	2	0	0
Guntur	77	382	0	0	0	0
Sayung	65	551	3	1	0	0
Karantengah	49	270	1	0	0	0
Bonang	67	355	0	0	0	0
Demak	52	399	7	2	0	1
Wonosalam	57	465	0	0	0	0
Dempet	45	303	0	0	0	0
Kebonagung	36	225	2	0	0	0
Gajah	35	275	1	0	0	0
Karanganyar	42	260	0	0	0	0
Mijen	30	194	0	0	0	0
Wedung	39	194	0	0	0	0
<b>Demak</b>	<b>752</b>	<b>5 051</b>	<b>27</b>	<b>5</b>	<b>0</b>	<b>1</b>

Catatan/Note: ...

Sumber/Source: BPS, Pendataan Potensi Desa (Podes)/BPS-Statistics Indonesia, Village Potential Data Collecting

**Tabel 4.3.3** Jumlah Desa<sup>1</sup>/Kelurahan yang Mengalami Bencana Alam<sup>2</sup> Menurut Kecamatan di Kabupaten Demak, 2018–2020  
**Table** Number of Villages<sup>1</sup>/Kelurahan that Had Natural Disaster<sup>2</sup> by Subdistrict in Demak Regency, 2018–2020

Kecamatan Subdistrict	Banjir/Flood		
	2018	2019	2020
(1)	(2)	(3)	(4)
Mranggen	12	7	3
Karangawen	4	5	4
Guntur	5	7	2
Sayung	13	9	7
Karagtengah	1	–	–
Bonang	–	1	1
Demak	–	–	–
Wonosalam	–	–	2
Dempet	–	–	–
Kebonagung	1	–	1
Gajah	–	–	–
Karanganyar	1	–	–
Mijen	1	–	–
Wedung	–	–	–
<b>Demak</b>	<b>38</b>	<b>29</b>	<b>20</b>

Lanjutan Tabel/*Continued Table* 4.3.3

Kecamatan <i>Subdistrict</i>	Gempa Bumi/ <i>Earthquake</i>		
	2018	2019	2020
(1)	(5)	(6)	(7)
Mranggen	–	–	–
Karangawen	–	–	–
Guntur	–	–	–
Sayung	–	–	–
Karagtengah	–	–	–
Bonang	–	–	–
Demak	–	–	–
Wonosalam	–	–	–
Dempet	–	–	–
Kebonagung	–	–	–
Gajah	–	–	–
Karanganyar	–	–	–
Mijen	–	–	–
Wedung	–	–	–
<b>Demak</b>	–	–	–

Lanjutan Tabel/Continued Table 4.3.3

Kecamatan Subdistrict	Tanah Longsor/Landslide		
	2018	2019	2020
(1)	(8)	(9)	(10)
Mranggen	1	–	–
Karangawen	–	–	–
Guntur	–	–	–
Sayung	–	–	–
Karangtengah	–	–	–
Bonang	–	–	–
Demak	–	–	–
Wonosalam	–	–	–
Dempet	–	–	–
Kebonagung	–	–	–
Gajah	–	–	–
Karanganyar	–	–	–
Mijen	–	–	–
Wedung	–	–	–
<b>Demak</b>	<b>1</b>	<b>–</b>	<b>–</b>

Catatan/Note: <sup>1</sup> Desa pada tabel ini termasuk Unit Permukiman Transmigrasi (UPT) yang masih dibina oleh kementerian terkait dan nagari di Provinsi Sumatera Barat/Villages in this table are included in Transmigration Settlement Unit which is still fostered by the relevant ministries and the nagari in the Province of Sumatera Barat

Sumber/Source: <sup>2</sup> Kejadian dalam setahun sebelum tahun pencacahan/Occured during the last one year before the enumeration years  
BPS, Pendataan Potensi Desa (Podes)/BPS-Statistics Indonesia, Village Potential Data Collecting

#### 4.4 KEMISKINAN POVERTY

**Tabel 4.4.1** Garis Kemiskinan, Jumlah, dan Persentase Penduduk Miskin di Kabupaten Demak, 2013–2020  
*Poverty Line, Number, and Percentage of Poor People in Demak Regency, 2013–2020*

Tahun Year	Garis Kemiskinan (rupiah/kapita/bulan) Poverty Line (rupiah/capita/month)	Jumlah Penduduk Miskin (ribu) Number of Poor People (thousand)	Persentase Penduduk Miskin Percentage of Poor People
(1)	(2)	(3)	(4)
2013	299 773	172,50	15,72
2014	315 570	162,00	14,60
2015	328 529	160,90	14,44
2016	356 919	158,80	14,10
2017	371 525	152,60	13,41
2018	402 211	144,10	12,54
2019	411 202	137,60	11,86
2020	432 533	146,87	12,54

Catatan/Note: ...

Sumber/Source: .BPS, Survei Sosial Ekonomi Nasional Maret/BPS-Statistics Indonesia, March National Socioeconomic Survey

**Tabel 4.4.2** Indeks Kedalaman Kemiskinan dan Indeks Keparahan Kemiskinan di Kabupaten Demak, 2013–2020  
**Poverty Gap Index and Poverty Severity Index in Demak Regency, 2013–2020**

Tahun Year	Indeks Kedalaman Kemiskinan Poverty Gap Index	Indeks Keparahan Kemiskinan Poverty Severity Index
(1)	(2)	(3)
2013	2,19	0,47
2014	1,90	0,40
2015	2,32	0,60
2016	2,20	0,56
2017	2,20	0,59
2018	2,09	0,55
2019	1,61	0,34
2020	1,97	0,50

Catatan/Note: ...

Sumber/Source: .BPS, Survei Sosial Ekonomi Nasional Maret/BPS-Statistics Indonesia, March National Socioeconomic Survey

**PERTANIAN, KEHUTANAN, PETERNAKAN,  
DAN PERIKANAN**  
**AGRICULTURE, FORESTRY, LIVESTOCK,  
AND FISHERY**

**Luas Panen dan Produksi Tanaman Sayuran**  
**Harvested Area and Production of Vegetables**



**Bawang Merah/ Shallot**

- 10 258 Ha
- 781 655 Kw



**Cabai / Chili**

- 837 Ha
- 38 957 Kw



**Bayam / Spinach**

- 569 Ha
- 47 984 Kw



**Kangkung / Water Spinach**

- 497 Ha
- 67 065 Kw



**Petsai / Chinese Cabbage**

- 347 Ha
- 38 052 Kw





**PENJELASAN TEKNIS****TECHNICAL NOTES**

- |  |   |
|--|---|
| <ol style="list-style-type: none"> <li>1. Tanaman sayuran semusim adalah tanaman sumber vitamin, garam mineral dan lain-lain yang dikonsumsi dari bagian tanaman yang berupa daun, bunga, buah, dan umbinya, yang berumur kurang dari satu tahun.</li> <li>2. Tanaman buah-buahan semusim adalah tanaman sumber vitamin, garam mineral, dan lain-lain yang dikonsumsi dari bagian tanaman yang berupa buah, berumur kurang dari satu tahun, tidak berbentuk pohon/rumpun tetapi menjalar dan berbatang lunak.</li> <li>3. Tanaman buah-buahan tahunan adalah tanaman sumber vitamin, garam mineral, dan lain-lain yang dikonsumsi dari bagian tanaman yang berupa buah dan merupakan tanaman tahunan.</li> <li>4. Tanaman sayuran tahunan adalah tanaman sumber vitamin, garam mineral, dan lain-lain yang dikonsumsi dari bagian tanaman yang berupa daun dan atau buah yang berumur lebih dari satu tahun.</li> <li>5. Tanaman biofarmaka adalah tanaman yang bermanfaat untuk obat-obatan, kosmetik, dan kesehatan yang dikonsumsi atau digunakan dari bagian-bagian tanaman seperti daun, batang, buah, umbi (rimpang) ataupun akar.</li> <li>6. Tanaman hias adalah tanaman yang mempunyai nilai keindahan</li> </ol> | <ol style="list-style-type: none"> <li>1. <i>Seasonal vegetable plants are plants which are the sources of vitamin, mineral salt, etc, consumed from the part of the plant in the form of leaf, flower, fruit, and root with the age of less than one year.</i></li> <li>2. <i>Seasonal fruit plants are plants which are the sources of vitamin, mineral salt, etc, consumed from the part of the plant in the form of fruits. These plants are creeps with the age of less than one year.</i></li> <li>3. <i>Annual fruit plants are plants which are the sources of vitamin, contained mineral salt, etc, consumed from the part of plant in the form of fruit and more than one year of age.</i></li> <li>4. <i>Annual vegetable plants are plants which are the sources of vitamin, contained mineral salt, etc, consumed from the part of the plant in the form of vegetable and more than one year of age.</i></li> <li>5. <i>Medicinal plants are plants which are useful for medicine. It is consumed from part of the plant such as leaf, flower, fruit, tuber, and root.</i></li> <li>6. <i>Ornamental plants are plants which have a beauty value,</i></li> </ol> |
|--|---|

- baik bentuk, warna daun, tajuk maupun bunganya, sering digunakan untuk penghias pekarangan dan lain sebagainya.
7. Luas panen tanaman hortikultura adalah luas tanaman sayuran, buah-buahan, biofarmaka, dan tanaman hias yang diambil hasilnya/dipanen pada periode pelaporan.
  8. Luas panen untuk tanaman sayuran adalah luas tanaman yang dipanen sekaligus/habis/dibongkar dan luas tanaman yang dipanen berkali-kali (lebih dari satu kali)/belum habis.
  9. Tanaman yang dipanen sekaligus/habis/dibongkar adalah tanaman yang sehabis panen langsung dibongkar/dicabut, terdiri dari bawang merah, bawang putih, bawang daun, kentang, kol/kubis, kembang kol, petsai/sawi, wortel, lobak, dan kacang merah.
  10. Tanaman yang dipanen berkali-kali (lebih dari satu kali)/belum habis adalah tanaman yang pemanenannya lebih dari satu kali dan biasanya dibongkar apabila panen terakhir sudah tidak memadai lagi, terdiri dari: kacang panjang, cabe besar, cabe rawit, jamur, tomat, terung, buncis, ketimun, labu siam, kangkung, bayam, melon, semangka, dan blewah.
  11. Produksi hortikultura adalah hasil menurut bentuk produk dari setiap tanaman sayuran, buah-buahan, biofarmaka dan tanaman
- either in shape, colour of leaf or crown of flower, and they are often used as a yard decorator.*
7. *Harvested area of horticulture is area which vegetable, fruit, medicinal and ornamental plant of crop harvested during the period of report.*
  8. *Harvested area of vegetables is area of entirely plant harvested/demolished and plant harvested several times/undemolished.*
  9. *Entirely plants harvested/demolished are plants usually harvested once and demolished to be substituted by other plants, consisting of: shallots, garlic, leeks, potato, cabbage, cauli flower, mustard green, carrots, chinese radish, and red kidney beans.*
  10. *Plants harvested several times/undemolished are plants usually harvested more than once and demolished in the case that the last harvest was economically not profitable. They consist of : yard long beans, chili, small chili, mushroom, tomatoes, egg plant, frech beans, cucumber, pumpkin/chajota, swamp cabbage, spinach, melon, watermelon, and blewah .*
  11. *Horticulture production is the standard production quantity form of vegetable, fruit, medicinal and ornamental plant based*

hias yang diambil berdasarkan luas yang dipanen/tanaman yang menghasilkan pada bulan/triwulan laporan.

*on harvested area/the number of production plants reported monthly/quarterly.*

<https://demakkab.bps.go.id>

**ULASAN**

**DESCRIPTION**

5.1 Hortikultura

Pada tahun 2020 luas tanaman sayur-sayuran terluas adalah tanaman bawang merah yaitu seluas 10.258 ha, dengan jumlah produksi sebesar 781.655 kuintal.

Produksi buah-buahan terbanyak di Kabupaten Demak adalah pisang, mangga dan jambu air, yaitu 887.596 kuintal, 202.084 kuintal dan 149.881 kuintal.

5.2 Perkebunan

Jenis tanaman perkebunan rakyat yang mempunyai luas tanam terluas adalah tembakau yaitu 2.525 ha, dengan jumlah produksi sebesar 2.960,59 ton.

5.1 Horticulture

*In 2020, the largest area of vegetable crops is shallots, with an area of 10.258 ha, with a total production of 781.655 quintals.*

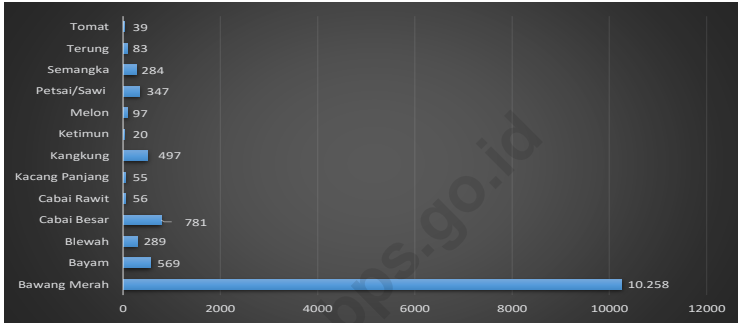
*The highest production of fruits in Demak Regency are banana, mango, and water apple which is 887.596 quintals, 202.084 quintals and 149.881 quintals.*

5.2 Plantation

*The types of smallholder plantations that have the widest planting area is tobacco, which is 2.525 ha, with a total production of 2.960,59 ton.*

**Gambar** 5.1  
**Figures**

**Luas Panen Tanaman Sayuran Menurut Kecamatan dan Jenis Tanaman di Kabupaten Demak (ha), 2020**  
*Harvested Area of Vegetables by Subdistrict and Kind of Plant in Demak Regency (ha), 2020*



Sumber/Source: BPS, Statistik Pertanian Hortikultura SPH-SBS/BPS-Statistics Indonesia, Agricultural Statistic for Horticulture SPH-SBS

**5.1 HORTIKULTURA  
HORTICULTURE**

**Tabel 5.1.1 Luas Panen Tanaman Sayuran Menurut Kecamatan dan Jenis Tanaman di Kabupaten Demak (ha), 2019 dan 2020**  
*Table 5.1.1 Harvested Area of Vegetables by Subdistrict and Kind of Plant in Demak Regency (ha), 2019 and 2020*

Kecamatan Subdistrict	Bawang Merah Shallot		Cabai Besar Chili/Big Chili	
	2019	2020	2019	2020
(1)	(2)	(3)	(4)	(5)
Mranggen	3	-	31	2
Karangawen	3	4	-	-
Guntur	9	25	1	22
Sayung	5	-	2	-
Karang Tengah	5	7	1	-
Bonang	26	28	-	5
Demak	297	691	35	13
Wonosalam	32	70	-	2
Dempet	692	1 189	324	340
Kebonagung	78	99	73	26
Gajah	83	623	19	5
Karanganyar	514	1 997	9	75
Mijen	2 720	4 646	306	264
Wedung	483	879	25	27
<b>Demak</b>	<b>4 950</b>	<b>10 258</b>	<b>826</b>	<b>781</b>

Lanjutan Tabel/Continued Table 5.1.1

Kecamatan Subdistrict	Cabai Rawit Chili/Cayenne Pepper		Kentang Potato	
	2019	2020	2019	2020
(1)	(6)	(7)	(8)	(9)
Mranggen	26	1	-	-
Karangawen	-	-	-	-
Guntur	-	27	-	-
Sayung	2	-	-	-
Karang Tengah	-	-	-	-
Bonang	-	2	-	-
Demak	3	10	-	-
Wonosalam	-	-	-	-
Dempet	3	2	-	-
Kebonagung	1	4	-	-
Gajah	20	3	-	-
Karanganyar	2	-	-	-
Mijen	11	7	-	-
Wedung	-	-	-	-
<b>Demak</b>	<b>68</b>	<b>56</b>	<b>-</b>	<b>-</b>

Lanjutan Tabel/*Continued Table 5.1.1*

Kecamatan Subdistrict	Kubis Cabbage		Tomat Tomato	
	2019	2020	2019	2020
(1)	(10)	(11)	(12)	(13)
Mranggen	-	-	13	1
Karangawen	-	-	-	-
Guntur	-	-	-	6
Sayung	-	-	-	-
Karang Tengah	-	-	-	-
Bonang	-	-	-	-
Demak	-	-	-	-
Wonosalam	-	-	-	-
Dempet	-	-	2	2
Kebonagung	-	-	2	3
Gajah	-	-	5	-
Karanganyar	-	-	1	16
Mijen	-	-	8	9
Wedung	-	-	-	2
<b>Demak</b>	-	-	<b>31</b>	<b>39</b>

Lanjutan Tabel/*Continued Table* 5.1.1

Kecamatan Subdistrict	Bawang Putih Garlic		Bayam Spinach	
	2019	2020	2019	2020
(1)	(14)	(15)	(16)	(17)
Mranggen	-	-	188	118
Karangawen	-	-	240	240
Guntur	-	-	17	60
Sayung	-	-	49	71
Karang Tengah	-	-	-	-
Bonang	-	-	8	18
Demak	-	-	4	31
Wonosalam	-	-	-	-
Dempet	-	-	-	-
Kebonagung	-	-	-	-
Gajah	-	-	31	31
Karanganyar	-	-	-	-
Mijen	-	-	1	-
Wedung	-	-	-	-
<b>Demak</b>	-	-	<b>538</b>	<b>569</b>

Lanjutan Tabel/*Continued Table 5.1.1*

Kecamatan Subdistrict	Kangkung Water Spinach		Petsai/Sawi/ Chinese Cabbage	
	2019	2020	2019	2020
(1)	(14)	(15)	(16)	(17)
Mranggen	145	40	151	111
Karangawen	180	180	150	150
Guntur	39	26	7	36
Sayung	29	81	6	-
Karang Tengah	1	-	-	-
Bonang	8	15	7	21
Demak	8	21	-	18
Wonosalam	1	-	-	-
Dempet	5	17	3	11
Kebonagung	5	8	-	-
Gajah	30	17	-	-
Karanganyar	3	10	-	-
Mijen	32	82	-	-
Wedung	-	-	-	-
<b>Demak</b>	<b>486</b>	<b>497</b>	<b>324</b>	<b>347</b>

Catatan/Note: ...

Sumber/Source: BPS, Statistik Pertanian Hortikultura SPH-SBS/BPS-Statistics Indonesia, Agricultural Statistic for Horticulture SPH-SBS

**Tabel**  
**Table** 5.1.2

**Produksi Tanaman Sayuran Menurut Kecamatan dan Jenis Tanaman di Kabupaten Demak (kuintal), 2019 dan 2020**  
*Production of Vegetables by Subdistrict and Kind of Plant in Demak Regency (quintal), 2019 and 2020*

Kecamatan Subdistrict	Bawang Merah Shallot		Cabai Besar Chili/Big Chili	
	2019	2020	2019	2020
(1)	(2)	(3)	(4)	(5)
Mranggen	234	-	1 652	219
Karangawen	240	300	-	-
Guntur	822	2 060	269	1 415
Sayung	385	-	269	-
Karang Tengah	385	560	82	-
Bonang	2 143	2 249	-	285
Demak	23 790	55 810	2 799	902
Wonosalam	2 560	5 600	-	187
Dempet	59 886	102 494	14 056	15 222
Kebonagung	7 267	8 185	3 832	1 072
Gajah	7 102	40 091	2 241	504
Karanganyar	40 914	155 228	336	3 220
Mijen	282 445	363 965	10 686	11 049
Wedung	32 720	45 113	1 145	1 330
<b>Demak</b>	<b>460 893</b>	<b>781 655</b>	<b>37 367</b>	<b>35 405</b>

Lanjutan Tabel/*Continued Table* 5.1.2

Kecamatan Subdistrict	Cabai Rawit Chili/Cayenne Pepper		Kentang Potato	
	2019	2020	2019	2020
(1)	(6)	(7)	(8)	(9)
Mranggen	2 355	195	-	-
Karangawen	-	-	-	-
Guntur	-	1 278	-	-
Sayung	181	-	-	-
Karang Tengah	-	-	-	-
Bonang	-	131	-	-
Demak	213	719	-	-
Wonosalam	-	-	-	-
Dempet	257	190	-	-
Kebonagung	59	563	-	-
Gajah	1 637	116	-	-
Karanganyar	74	-	-	-
Mijen	655	360	-	-
Wedung	-	-	-	-
<b>Demak</b>	<b>5 431</b>	<b>3 552</b>	<b>-</b>	<b>-</b>

Lanjutan Tabel/*Continued Table* 5.1.2

Kecamatan Subdistrict	Kubis Cabbage		Tomat Tomato	
	2019	2020	2019	2020
(1)	(10)	(11)	(12)	(13)
Mranggen	-	-	812	49
Karangawen	-	-	-	-
Guntur	-	-	-	277
Sayung	-	-	-	-
Karang Tengah	-	-	-	-
Bonang	-	-	-	-
Demak	-	-	-	-
Wonosalam	-	-	-	-
Dempet	-	-	98	132
Kebonagung	-	-	79	301
Gajah	-	-	738	-
Karanganyar	-	-	67	485
Mijen	-	-	560	428
Wedung	-	-	-	455
<b>Demak</b>	-	-	<b>2 354</b>	<b>2 127</b>

Lanjutan Tabel/*Continued Table 5.1.2*

Kecamatan Subdistrict	Bawang Putih Garlic		Bayam Spinach	
	2019	2020	2019	2020
(1)	(14)	(15)	(16)	(17)
Mranggen	-	-	15 971	11 453
Karangawen	-	-	24 000	24 000
Guntur	-	-	1 692	5 600
Sayung	-	-	2 539	3 553
Karang Tengah	-	-	-	-
Bonang	-	-	581	1 356
Demak	-	-	180	1 628
Wonosalam	-	-	-	-
Dempet	-	-	-	-
Kebonagung	-	-	-	-
Gajah	-	-	404	394
Karanganyar	-	-	-	-
Mijen	-	-	95	-
Wedung	-	-	-	-
<b>Demak</b>	-	-	<b>45 462</b>	<b>47 984</b>

Lanjutan Tabel/Continued Table 5.1.2

Kecamatan Subdistrict	Kangkung Water Spinach		Petsai/Sawi/ Chinese Cabbage	
	2019	2020	2019	2020
(1)	(14)	(15)	(16)	(17)
Mranggen	20 655	14 122	10 840	7 804
Karangawen	28 050	28 500	21 725	22 750
Guntur	6 465	6 323	1 053	4 878
Sayung	1 750	3 721	305	-
Karang Tengah	35	-	-	-
Bonang	686	1 412	189	602
Demak	535	2 867	-	1 709
Wonosalam	6	-	-	-
Dempet	236	893	64	309
Kebonagung	1 064	2 106	-	-
Gajah	967	295	-	-
Karanganyar	99	531	-	-
Mijen	3 339	6 295	-	-
Wedung	-	-	-	-
<b>Demak</b>	<b>63 887</b>	<b>67 065</b>	<b>34 176</b>	<b>38 052</b>

Catatan/Note: ...

Sumber/Source: BPS, Statistik Pertanian Hortikultura SPH-SBS/BPS-Statistics Indonesia, Agricultural Statistic for Horticulture SPH-SBS

**Tabel**  
**Table** 5.1.3

**Luas Panen Tanaman Sayuran dan Buah-buahan Semusim Menurut Jenis Tanaman di Kabupaten Demak (ha), 2018–2020**  
*Harvested Area of Seasonal Vegetables and Fruits by Kind of Plant in Demak Regency (ha), 2018–2020*

Jenis Tanaman <i>Kind of Plants</i>	2018	2019	2020
(1)	(2)	(3)	(4)
<b>Sayuran/Vegetables:</b>			
Bawang Daun/ <i>Scallion</i>	49	12	-
Bawang Merah/ <i>Shallots</i>	5 232	4 950	10 258
Bawang Putih/ <i>Garlic</i>	-	-	-
Bayam/ <i>Spinach</i>	560	538	569
Buncis/ <i>string bean</i>	-	-	-
Cabai Besar/ <i>Chili/Big chili</i>	697	826	781
Cabai Rawit/ <i>Chili/Cayenne Pepper</i>	97	68	56
Jamur/ <i>Mushrooms</i>	-	-	-
Kacang Merah/ <i>Red Beans</i>	-	-	-
Kacang Panjang/ <i>Long Beans</i>	73	66	55
Kangkung/ <i>Water Spinach</i>	519	486	497
Kembang Kol/ <i>Cauliflower</i>	-	-	-
Kentang/ <i>Potato</i>	-	-	-
Ketimun/ <i>Cucumber</i>	17	7	20
Kubis/ <i>Cabbage</i>	-	-	-
Labu Siam/ <i>Chayote</i>	-	4	-
Lobak/ <i>Radish</i>	-	-	-

Lanjutan Tabel/*Continued Table 5.1.3*

<b>Jenis Tanaman</b> <i>Kind of Plants</i>	<b>2018</b>	<b>2019</b>	<b>2020</b>
(1)	(2)	(3)	(4)
Paprika/ <i>Bell Pepper</i>	-	-	-
Petsai/Sawi/ <i>Chinese Cabbage/mustard green</i>	217	324	347
Terung/ <i>Eggplant</i>	108	77	83
Tomat/ <i>Tomato</i>	27	31	39
Wortel/ <i>Carrot</i>	-	-	-
<b>Buah-buahan/Fruits:</b>			
Blewah/ <i>Blewah</i>	370	687	289
Melon/ <i>Melon</i>	44	76	97
Semangka/ <i>Watermelon</i>	469	320	284
Stroberi/ <i>Strawberry</i>	-	-	-

Catatan/*Note:* ...Sumber/*Source:* BPS, Statistik Pertanian Hortikultura SPH-SBS/BPS-*Statistics Indonesia, Agricultural Statistic for Horticulture SPH-SBS*

**Tabel**  
**Table** 5.1.4

**Produksi Tanaman Sayuran dan Buah-buahan Semusim Menurut Jenis Tanaman di Kabupaten Demak (kuintal), 2018–2020**  
**Production of Seasonal Vegetables and Fruits by Kind of Plant in Demak Regency (quintal), 2018–2020**

Jenis Tanaman Kind of Plants	2018	2019	2020
(1)	(2)	(3)	(4)
<b>Sayuran/Vegetables:</b>			
Bawang Daun/ Scallion	1 417	510	-
Bawang Merah/ Shallots	432 766	460 893	781 655
Bawang Putih/ Garlic	-	-	-
Bayam/ Spinach	48 455	45 462	47 984
Buncis/ string bean	-	-	-
Cabai Besar/ Chili/Big chili	45 799	37 367	35 405
Cabai Rawit/ Chili/Cayenne Pepper	6 003	5 431	3 552
Jamur/ Mushrooms	-	-	-
Kacang Merah/ Red Beans	-	-	-
Kacang Panjang/ Long Beans	4 075	3 553	3 454
Kangkung/ Water Spinach	71 900	63 887	67 065
Kembang Kol/ Cauliflower	-	-	-
Kentang/ Potato	-	-	-
Ketimun/ Cucumber	1 315	494	1 177
Kubis/ Cabbage	-	-	-
Labu Siam/ Chayote	-	279	-
Lobak/ Radish	-	-	-

Lanjutan Tabel/*Continued Table* 5.1.4

Jenis Tanaman <i>Kind of Plants</i>	2018	2019	2020
(1)	(2)	(3)	(4)
Paprika/ <i>Bell Pepper</i>	-	-	-
Petsai/Sawi/ <i>Chinese Cabbage/mustard green</i>	26 826	34 176	38 052
Terung/ <i>Eggplant</i>	7 588	5 703	6 615
Tomat/ <i>Tomato</i>	1 915	2 354	2 127
Wortel/ <i>Carrot</i>	-	-	-
<b>Buah-buahan/Fruits:</b>			
Blewah/ <i>Blewah</i>	59 499	46 901	29 333
Melon/ <i>Melon</i>	6 231	13 901	11 321
Semangka/ <i>Watermelon</i>	83 117	51 097	48 495
Stroberi/ <i>Strawberry</i>	-	-	-

Catatan/Note: ...

Sumber/Source: BPS, Statistik Pertanian Hortikultura SPH-SBS/BPS-Statistics Indonesia, *Agricultural Statistic for Horticulture SPH-SBS*

**Tabel**  
**Table** 5.1.5

**Luas Panen Tanaman Biofarmaka Menurut Kecamatan dan Jenis Tanaman di Kabupaten Demak (m<sup>2</sup>), 2019 dan 2020**

***Harvested Area of Medicinal Plants by Subdistrict and Kind of Plant in Demak Regency (m<sup>2</sup>), 2019 and 2020***

Kecamatan Subdistrict	Jahe Ginger		Laos/Lengkuas Galanga		Kencur East Indian Galangal	
	2019	2020	2019	2020	2019	2020
(1)	(2)	(3)	(4)	(5)	(6)	(7)
Mranggen	26 000	25 500	1 494	1 500	1 500	1 520
Karangawen	10 000	10 000	10 000	10 000	1 000	1 000
Guntur	98	218	85	200	51	152
Sayung	4	6	6	14	9	2
Karang Tengah	42	29	6	3	4	3
Bonang	2 796	700	664	500	663	450
Demak	225	300	110	150	-	-
Wonosalam	-	-	-	-	-	-
Dempet	15	60	35	35	20	15
Kebonagung	2 555	1 250	1 210	1 400	990	1 150
Gajah	493	472	226	78	194	56
Karanganyar	-	-	-	-	-	-
Mijen	-	-	-	-	-	-
Wedung	-	-	-	-	-	-
<b>Demak</b>	<b>42 228</b>	<b>38 535</b>	<b>13 836</b>	<b>13 880</b>	<b>4 431</b>	<b>4 348</b>

Lanjutan Tabel/*Continued Table* 5.1.5

Kecamatan Subdistrict	Kunyit Turmeric		Mengkudu/Pace Indian Mulberry		Temukunci Chinese Keys	
	2019	2020	2019	2020	2019	2020
(1)	(8)	(9)	(10)	(11)	(12)	(13)
Mranggen	80 500	82 000	442	442	1 000	990
Karangawen	40 000	40 000	-	-	-	-
Guntur	230	460	1 582	2 935	17	74
Sayung	20	12	-	-	-	-
Karang Tengah	38	26	314	301	-	-
Bonang	682	300	-	-	-	-
Demak	100	180	115	165	225	324
Wonosalam	-	-	135	135	-	-
Dempet	30	35	-	-	19	35
Kebonagung	1 460	1 500	587	587	950	650
Gajah	380	150	1 134	2 415	98	47
Karanganyar	-	-	481	249	-	-
Mijen	-	-	-	-	-	-
Wedung	-	-	-	-	-	-
<b>Demak</b>	<b>123 440</b>	<b>124 663</b>	<b>4 790</b>	<b>7 229</b>	<b>2 309</b>	<b>2 120</b>

Catatan/Note: ...

Sumber/Source: BPS, Statistik Pertanian Hortikultura SPH-TBF/BPS-Statistics Indonesia, Agricultural Statistic for Horticulture SPH-TBF

**Tabel** 5.1.6 **Produksi Tanaman Biofarmaka Menurut Kecamatan dan Jenis Tanaman di Kabupaten Demak (kg), 2019 and 2020**  
**Production of Medicinal Plants by Subdistrict and Kind of Plant in Demak Regency (kg), 2019 and 2020**

Kecamatan Subdistrict	Jahe Ginger		Laos/Lengkuas Galanga		Kencur East Indian Galangal	
	2019	2020	2019	2020	2019	2020
(1)	(2)	(3)	(4)	(5)	(6)	(7)
Mranggen	74 500	51 000	5 155	2 720	3 254	2 584
Karangawen	34 500	34 600	40 000	41 000	3 200	3 300
Guntur	571	921	461	797	199	432
Sayung	9	24	13	37	29	6
Karang Tengah	106	132	10	5	9	7
Bonang	4 335	1 085	688	518	723	491
Demak	375	579	275	445	-	-
Wonosalam	-	-	-	-	-	-
Dempet	28	129	88	46	41	32
Kebonagung	5 040	2 538	3 318	3 924	2 327	1 808
Gajah	324	260	127	94	106	92
Karanganyar	-	-	-	-	-	-
Mijen	-	-	-	-	-	-
Wedung	-	-	-	-	-	-
<b>Demak</b>	<b>119 788</b>	<b>91 268</b>	<b>50 135</b>	<b>49 586</b>	<b>9 888</b>	<b>8 752</b>

Lanjutan Tabel/Continued Table 5.1.6

Kecamatan Subdistrict	Kunyit Turmeric		Mengkudu/Pace Indian Mulberry		Temukunci Chinese Keys	
	2019	2020	2019	2020	2019	2020
(1)	(8)	(9)	(10)	(11)	(12)	(13)
Mranggen	160 950	123 000	1 832	903	1 579	773
Karangawen	166 000	168 000	-	-	-	-
Guntur	893	1 246	5 675	20 452	76	192
Sayung	28	18	-	-	-	-
Karang Tengah	115	107	2 603	2 456	-	-
Bonang	1 056	465	-	-	-	-
Demak	300	367	805	1 897	337	731
Wonosalam	-	-	206	208	-	-
Dempet	69	63	-	-	24	44
Kebonagung	2 525	2 530	2 622	2 436	2 605	1 918
Gajah	228	160	810	2 625	41	30
Karanganyar	-	-	2 867	636	-	-
Mijen	-	-	-	-	-	-
Wedung	-	-	-	-	-	-
<b>Demak</b>	<b>332 164</b>	<b>295 956</b>	<b>17 420</b>	<b>31 613</b>	<b>4 662</b>	<b>3 688</b>

Catatan/Note: ...

Sumber/Source: BPS, Statistik Pertanian Hortikultura SPH-TBF/BPS-Statistics Indonesia, Agricultural Statistic for Horticulture SPH-TBF

**Tabel**  
**Table** 5.1.7

**Luas Panen Tanaman Biofarmaka Menurut Jenis Tanaman di Kabupaten Demak (m<sup>2</sup>), 2017–2020**  
**Harvested Area of Medicinal Plants by Kind of Plant in Demak Regency (m<sup>2</sup>), 2017–2020**

Jenis Tanaman <i>Kind of Plants</i>	2017	2018	2019	2020
(1)	(2)	(3)	(4)	(5)
Dlingo/Dringo/ <i>Sweet Root/Calamus</i>	21	144	554	419
Jahe/ <i>Ginger</i>	39 691	68 156	42 228	38 535
Kapulaga/ <i>Java Cardamon</i>	–	–	-	-
Keji Beling/Kecibeling/ <i>Strobilanthes crispata</i>	–	–	-	-
Kencur/ <i>East Indian Galangal</i>	5 306	5 590	4 431	4 348
Kunyit/ <i>Turmeric</i>	133 193	222 451	123 440	124 663
Laos/Lengkuas/ <i>Galanga</i>	13 576	14 722	13 836	13 880
Lempuyang/ <i>Zingiber Aromaticum</i>	3 625	2 073	2 159	1 655
Lidah Buaya/ <i>Oliviera</i>	14	101	113	143
Mahkota Dewa/ <i>God's Crown</i>	6	32	70	70
Mengkudu/Pace/ <i>Indian Mulberry</i>	4 991	7 991	4 790	7 229
Sambiloto/ <i>King of Bitter</i>	–	–	-	-
Temuireng/ <i>Black Turmeric</i>	847	1 768	1 096	651
Temukunci/ <i>Chinese Keys</i>	1 399	3 098	2 309	2 120
Temulawak/ <i>Java Turmeric</i>	2 249	4 029	2 308	2 044

Catatan/Note: ...

Sumber/Source: BPS, Statistik Pertanian Hortikultura SPH-TBF/BPS-Statistics Indonesia, Agricultural Statistic for Horticulture SPH-TBF

**Tabel 5.1.8** **Produksi Tanaman Biofarmaka Menurut Jenis Tanaman di Kabupaten Demak (kg), 2017–2020**  
**Production of Medicinal Plants by Kind of Plant in Demak Regency (kg), 2017–2020**

Jenis Tanaman Kind of Plants	2017	2018	2019	2020
(1)	(2)	(3)	(4)	(5)
Dlingo/Dringo/ Sweet Root/ <i>Calamus</i>	123	375	1 176	917
Jahe/ <i>Ginger</i>	79 829	131 015	119 788	91 268
Kapulaga/ <i>Java Cardamon</i>	–	–	-	-
Keji Beling/Kecibeling/ <i>Strobilanthes crispera</i>	–	–	-	-
Kencur/ <i>East Indian Galangal</i>	7 417	8 944	9 888	8 752
Kunyit/ <i>Turmeric</i>	253 831	342 591	332 164	295 956
Laos/Lengkuas/ <i>Galanga</i>	44 988	50 602	50 135	49 586
Lempuyang/ <i>Zingiber Aromaticum</i>	6 186	4 186	5 172	4 407
Lidah Buaya/ <i>Oliviera</i>	15	339	390	541
Mahkota Dewa/ <i>God's Crown</i>	75	1 222	2 108	3 450
Mengkudu/Pace/ <i>Indian Mulberry</i>	34 095	32 175	17 420	31 613
Sambiloto/ <i>King of Bitter</i>	–	–	-	-
Temuireng/ <i>Black Turmeric</i>	1 007	3 368	2 513	1 538
Temukunci/ <i>Chinese Keys</i>	1 339	3 391	4 662	3 688
Temulawak/ <i>Java Turmeric</i>	4 085	7 295	6 328	4 158

Catatan/Note: ...

Sumber/Source: BPS, Statistik Pertanian Hortikultura SPH-TBF/BPS-Statistics Indonesia, *Agricultural Statistic for Horticulture SPH-TBF*

**Tabel 5.1.9** Luas Panen Tanaman Hias Menurut Kecamatan dan Jenis Tanaman di Kabupaten Demak (m<sup>2</sup>), 2019 and 2020  
**Table** 5.1.9 *Harvested Area of Ornamental Plants by Subdistrict and Kind of Plant in Demak Regency (m<sup>2</sup>), 2019 and 2020*

Kecamatan Subdistrict	Anggrek/ <i>Orchid</i>		Krisan/ <i>Chrysantemum</i>		Mawar/ <i>Rose</i>	
	2019	2020	2019	2020	2019	2020
(1)	(2)	(3)	(4)	(5)	(6)	(7)
Mranggen	-	-	-	-	-	-
Karangawen	-	-	-	-	-	-
Guntur	-	-	-	-	-	-
Sayung	-	-	-	-	-	-
Karang Tengah	-	-	-	-	-	-
Bonang	-	-	-	-	-	-
Demak	-	-	-	-	-	-
Wonosalam	-	-	-	-	-	-
Dempet	-	-	-	-	-	-
Kebonagung	-	-	-	-	-	-
Gajah	-	-	-	-	-	-
Karanganyar	-	-	-	-	-	-
Mijen	-	-	-	-	-	-
Wedung	-	-	-	-	-	-
<b>Demak</b>	-	-	-	-	-	-

Lanjutan Tabel/*Continued Table* 5.1.9

Kecamatan Subdistrict	Sedap Malam/ <i>Tuberose</i>		Melati/ <i>Jasmine</i>		Anyelir/ <i>Carnation</i>	
	2019	2020	2019	2020	2019	2020
(1)	(8)	(9)	(10)	(11)	(12)	(13)
Mranggen	-	-	-	-	-	-
Karangawen	-	-	-	-	-	-
Guntur	-	-	-	-	-	-
Sayung	-	-	-	-	-	-
Karang Tengah	-	-	-	-	-	-
Bonang	-	-	-	-	-	-
Demak	-	-	-	-	-	-
Wonosalam	-	-	-	-	-	-
Dempet	-	-	-	-	-	-
Kebonagung	-	-	-	-	-	-
Gajah	-	-	-	-	-	-
Karanganyar	-	-	-	-	-	-
Mijen	-	-	-	-	-	-
Wedung	-	-	-	-	-	-
<b>Demak</b>	-	-	-	-	-	-

Catatan/*Note*: ...Sumber/*Source*: BPS, Statistik Pertanian Hortikultura SPH-TH/BPS-*Statistics Indonesia, Agricultural Statistik for Horticulture SPH-TH*

**Tabel**  
**Table** 5.1.10

**Produksi Tanaman Hias Menurut Kecamatan dan Jenis Tanaman di Kabupaten Demak (tangkai), 2019 and 2020**  
**Production of Ornamental Plants by Subdistrict and Kind of Plant in Demak Regency (stalks), 2019 and 2020**

Kecamatan Subdistrict	Anggrek/ <i>Orchid</i>		Krisan/ <i>Chrysantemum</i>		Mawar/ <i>Rose</i>	
	2019	2020	2019	2020	2019	2020
(1)	(2)	(3)	(4)	(5)	(6)	(7)
Mranggen	-	-	-	-	-	-
Karangawen	-	-	-	-	-	-
Guntur	-	-	-	-	-	-
Sayung	-	-	-	-	-	-
Karang Tengah	-	-	-	-	-	-
Bonang	-	-	-	-	-	-
Demak	-	-	-	-	-	-
Wonosalam	-	-	-	-	-	-
Dempet	-	-	-	-	-	-
Kebonagung	-	-	-	-	-	-
Gajah	-	-	-	-	-	-
Karanganyar	-	-	-	-	-	-
Mijen	-	-	-	-	-	-
Wedung	-	-	-	-	-	-
<b>Demak</b>	-	-	-	-	-	-

Lanjutan Tabel/*Continued Table* 5.1.10

Kecamatan Subdistrict	Sedap Malam/ <i>Tuberose</i>		Melati/ <i>Jasmine</i>		Anyelir/ <i>Carnation</i>	
	2019	2020	2019	2020	2019	2020
(1)	(8)	(9)	(10)	(11)	(12)	(13)
Mranggen	-	-	-	-	-	-
Karangawen	-	-	-	-	-	-
Guntur	-	-	-	-	-	-
Sayung	-	-	-	-	-	-
Karang Tengah	-	-	-	-	-	-
Bonang	-	-	-	-	-	-
Demak	-	-	-	-	-	-
Wonosalam	-	-	-	-	-	-
Dempet	-	-	-	-	-	-
Kebonagung	-	-	-	-	-	-
Gajah	-	-	-	-	-	-
Karanganyar	-	-	-	-	-	-
Mijen	-	-	-	-	-	-
Wedung	-	-	-	-	-	-
<b>Demak</b>	-	-	-	-	-	-

Catatan/*Note*: ...Sumber/*Source*: BPS, Statistik Pertanian Hortikultura SPH-TH/BPS-Statistics Indonesia, *Agricultural Statistik for Horticulture SPH-TH*

**Tabel** 5.1.11 **Luas Panen Tanaman Hias Menurut Jenis Tanaman di Kabupaten Demak (m<sup>2</sup>), 2017–2020**  
**Table** 5.1.11 **Harvested Area of Ornamental Plants by Kind of Plant in Demak Regency (m<sup>2</sup>), 2017–2020**

Jenis Tanaman Kind of Plants	2017	2018	2019	2020
(1)	(2)	(3)	(4)	(5)
Anggrek/ <i>Orchid</i>	-	-	-	-
Krisan/ <i>Chrysantemum</i>	-	-	-	-
Mawar/ <i>Rose</i>	-	-	-	-
Sedap Malam/ <i>Tuberose</i>	-	-	-	-
Melati/ <i>Jasmine</i>	-	-	-	-
Anyelir/ <i>Carnation</i>	-	-	-	-

Catatan/Note: ...

Sumber/Source: BPS, Statistik Pertanian Hortikultura SPH-TH/BPS-Statistics Indonesia, Agricultural Statistik for Horticulture SPH-TH

**Tabel**  
**Table** 5.1.12

**Produksi Tanaman Hias Menurut Jenis Tanaman di  
Kabupaten Demak (tangkai), 2017–2020**  
*Production of Ornamental Plants by Kind of Plant in Demak  
Regency (stalks), 2017–2020*

Jenis Tanaman <i>Kind of Plants</i>	2017	2018	2019	2020
(1)	(2)	(3)	(4)	(5)
Anggrek/ <i>Orchid</i>	-	-	-	-
Krisan/ <i>Chrysantemum</i>	-	-	-	-
Mawar/ <i>Rose</i>	-	-	-	-
Sedap Malam/ <i>Tuberose</i>	-	-	-	-
Melati/ <i>Jasmine</i>	-	-	-	-
Anyelir/ <i>Carnation</i>	-	-	-	-

Catatan/Note: ...

Sumber/Source: BPS, Statistik Pertanian Hortikultura SPH-TH/BPS-Statistics Indonesia, *Agricultural Statistik for Horticulture SPH-TH*

**Tabel** 5.1.13 **Produksi Buah-buahan Menurut Kecamatan dan Jenis Tanaman di Kabupaten Demak (kuintal), 2019 and 2020**  
**Table** 5.1.13 **Production of Fruits by Subdistrict and Kind of Plant in Demak Regency (kuintal), 2019 and 2020**

Kecamatan Subdistrict	Mangga/Mango		Durian/Durian	
	2019	2020	2019	2020
(1)	(2)	(3)	(4)	(5)
Mranggen	38 735	39 487	–	–
Karangawen	42 732	38 041	–	–
Guntur	12 296	18 441	–	–
Sayung	11 300	11 654	–	–
Karang Tengah	17 536	7 657	–	–
Bonang	2 443	2 451	–	–
Demak	6 674	19 883	–	–
Wonosalam	2 037	2 277	–	–
Dempet	9 332	8 447	–	–
Kebonagung	9 707	10 734	–	–
Gajah	7 750	12 525	–	–
Karanganyar	28 411	25 430	–	–
Mijen	8 040	3 405	–	–
Wedung	1 257	1 652	–	–
<b>Demak</b>	<b>198 250</b>	<b>202 084</b>	<b>–</b>	<b>–</b>

Lanjutan Tabel/*Continued Table* 5.1.13

Kecamatan Subdistrict	Jeruk Siam/Orange/Tangerine		Pisang/Banana	
	2019	2020	2019	2020
(1)	(6)	(7)	(8)	(9)
Mranggen	69	86	17 281	15 265
Karangawen	–	-	24 350	20 250
Guntur	15	12	44 230	40 996
Sayung	–	-	569 745	663 427
Karang Tengah	–	-	6 262	8 113
Bonang	–	-	15 638	17 396
Demak	–	-	19 645	12 207
Wonosalam	–	-	14 772	18 403
Dempet	–	-	20 022	19 729
Kebonagung	56	62	1 389	1 397
Gajah	–	-	14 275	24 919
Karanganyar	–	-	15 872	13 362
Mijen	–	-	7 390	11 175
Wedung	–	-	18 410	20 957
<b>Demak</b>	<b>140</b>	<b>160</b>	<b>789 281</b>	<b>887 596</b>

Lanjutan Tabel/*Continued Table* 5.1.13

Kecamatan Subdistrict	Pepaya/Papaya		Salak/Snakefruit	
	2019	2020	2019	2020
(1)	(10)	(11)	(12)	(13)
Mranggen	-	-	-	-
Karangawen	130	150	-	-
Guntur	817	706	-	-
Sayung	-	-	-	-
Karang Tengah	643	709	-	-
Bonang	-	-	-	-
Demak	1 709	1 410	-	-
Wonosalam	59	70	-	-
Dempet	142	190	-	-
Kebonagung	20	161	-	-
Gajah	305	532	-	-
Karanganyar	208	38	-	-
Mijen	752	737	-	-
Wedung	54	51	-	-
<b>Demak</b>	<b>4 839</b>	<b>4 754</b>	<b>-</b>	<b>-</b>

Lanjutan Tabel/*Continued Table 5.1.13*

Kecamatan Subdistrict	Belimbing/ <i>Star Fruit</i>		Jambu Air/ <i>Water Apple</i>	
	2019	2020	2019	2020
(1)	(10)	(11)	(12)	(13)
Mranggen	4 702	4 850	4 597	4 862
Karangawen	2 900	3 476	2 441	2 865
Guntur	7 701	10 456	15 335	16 787
Sayung	6 889	7 191	7 968	8 243
Karang Tengah	4 284	5 112	3 898	3 176
Bonang	258	221	8 296	8 287
Demak	2 778	4 231	8 630	18 705
Wonosalam	753	1 072	27 780	31 579
Dempet	1 412	1 278	14 162	14 370
Kebonagung	1 805	1 976	4 418	4 912
Gajah	1 345	2 762	4 713	9 464
Karangnyaar	1 697	2 602	4 719	5 652
Mijen	99	121	17 343	18 775
Wedung	332	419	811	2 204
<b>Demak</b>	<b>36 955</b>	<b>45 767</b>	<b>125 111</b>	<b>149 881</b>

Catatan/*Note*: ...Sumber/*Source*: BPS, Statistik Pertanian Hortikultura SPH-BST/BPS-Statistics Indonesia, *Agricultural Statistic for Horticulture SPH-BST*

**Tabel**  
**Table** 5.1.14

**Produksi Buah-Buahan dan Sayuran Tahunan Menurut Jenis Tanaman di Kabupaten Demak (kuintal), 2018–2020**  
**Production of Annual Fruits and Vegetables by Kind of Plant in Demak Regency (quintal), 2018–2020**

Jenis Tanaman <i>Kind of Plants</i>	2018	2019	2020
(1)	(2)	(3)	(4)
<b>Buah–Buahan/Fruits:</b>			
Belimbing/ <i>Star Fruit</i>	32 750	36 955	45 767
Jambu Air/ <i>Water Apple</i>	101 274	125 111	149 881
Jambu Biji/ <i>Guava</i>	6 174	5 695	5 121
Jeruk Besar/ <i>Pomelo</i>	18	62	102
Jeruk Siam/Keprok/ <i>Orange/Tangerine</i>	63	140	160
Mangga/ <i>Mango</i>	175 318	198 250	202 084
Melinjo/ Gnetum/Melinjo	191	343	327
Nenas/ <i>Pineapple</i>	11	11	9
Pepaya/ <i>Papaya</i>	5 261	4 839	4 754
Pisang/ <i>Banana</i>	758 384	789 281	887 596
Rambutan/ <i>Rambutan</i>	60	80	85
Sawo/ <i>Sapodilla/Sawo</i>	1 382	2 012	2 016
Sirsak/ <i>Soursop</i>	913	924	1 058
Sukun/ <i>Breadfruit</i>	6 901	7 150	5 825
<b>Sayuran/Vegetables:</b>			
Nangka/Cempedak/ <i>Jackfruit</i>	8 385	8 653	7 033

Catatan/Note: ...

Sumber/Source: BPS, Statistik Pertanian Hortikultura SPH-BST/BPS-Statistics Indonesia, *Agricultural Statistic for Horticulture SPH-BST*

## 5.2 PERKEBUNAN ESTATE CROPS

**Tabel 5.2.1** Luas Areal Tanaman Perkebunan Menurut Kecamatan dan Jenis Tanaman di Kabupaten Demak (ha), 2019 dan 2020  
*Planted Area of Estate Crops by Subdistrict and Type of Crops in Demak Regency (ha), 2019 and 2020*

Kecamatan Subdistrict	Tembakau/Tobacco		Kelapa/Coconut	
	2019	2020	2019	2020
(1)	(2)	(3)	(4)	(5)
Mranggen	609	351,00	151,80	153,20
Karangawen	2 603	1802,00	181,50	207,01
Guntur	451	365,00	65,30	118,47
Sayung	-	0,00	53,00	97,28
Karang Tengah	-	0,00	34,48	36,32
Bonang	-	0,00	12,90	19,20
Demak	-	0,00	6,71	8,72
Wonosalam	-	0,00	27,13	37,18
Dempet	-	7,00	9,00	10,22
Kebonagung	-	0,00	36,00	46,36
Gajah	-	0,00	62,13	64,38
Karanganyar	-	0,00	41,00	80,02
Mijen	-	0,00	6,00	14,00
Wedung	-	0,00	0,00	13,81
<b>Demak</b>	<b>3 663</b>	<b>2525,00</b>	<b>686,95</b>	<b>906,17</b>

Lanjutan Tabel/*Continued Table 5.2.1*

Kecamatan Subdistrict	Kapuk Randu/Kapok		Kelapa Hibrida/Hybrid Coconut	
	2019	2020	2019	2020
(1)	(6)	(7)	(8)	(9)
Mranggen	8,00	7,00	18,00	16,00
Karangawen	22,10	22,10	3,00	5,75
Guntur	5,00	7,00	4,30	4,30
Sayung	3,29	3,70	32,00	32,00
Karang Tengah	29,50	24,15	4,54	3,80
Bonang	2,50	2,00	0,00	0,00
Demak	1,05	1,16	0,00	0,00
Wonosalam	5,00	4,00	12,00	7,60
Dempet	12,00	10,00	1,75	1,35
Kebonagung	7,60	8,58	0,25	0,25
Gajah	25,00	22,52	2,00	2,90
Karanganyar	3,33	5,83	6,32	9,32
Mijen	5,00	6,00	0,00	0,00
Wedung	3,30	3,30	7,80	17,58
<b>Demak</b>	<b>132,67</b>	<b>127,34</b>	<b>91,96</b>	<b>100,85</b>

Catatan/Note: ...

Sumber/Source: Dinas Pertanian Kabupaten Demak/Agriculture Service of Demak Regency

**Tabel**  
**Table** 5.2.2

**Produksi Perkebunan Menurut Kecamatan dan Jenis Tanaman di Kabupaten Demak (ton), 2019 dan 2020**  
*Production of Estate by Subdistrict and Type of Crops in Demak Regency (ton), 2019 and 2020*

Kecamatan Subdistrict	Tembakau/Tobacco		Kelapa/Coconut (Butir)	
	2019	2020	2019	2020
(1)	(2)	(3)	(4)	(5)
Mranggen	471,79	298,18	613 755	603 450
Karangawen	2 621,22	2 337,99	836 715	831 270
Guntur	366,21	319,38	418 265	422 445
Sayung	-	-	205 100	213 500
Karang Tengah	-	-	120 275	119 675
Bonang	-	-	45 640	46 095
Demak	-	-	10 630	9 650
Wonosalam	-	-	150 650	150 800
Dempet	-	5,04	45 890	46 805
Kebonagung	-	-	146 860	149 795
Gajah	-	-	247 225	239 945
Karanganyar	-	-	160 125	167 905
Mijen	-	-	22 500	22 725
Wedung	-	-	-	-
<b>Demak</b>	<b>3459,22</b>	<b>2 960,59</b>	<b>3 023 630</b>	<b>3 024 060</b>

Lanjutan Tabel/*Continued Table* 5.2.2

Kecamatan Subdistrict	Kapuk Randu/Kapok		Kelapa Hibrida/Hybrid Coconut (Butir)	
	2019	2020	2019	2020
(1)	(6)	(7)	(8)	(9)
Mranggen	2,62	1,95	64 000	56 965
Karangawen	7,59	7,58	12 675	12 255
Guntur	1,44	1,46	23 905	23 670
Sayung	1,51	1,53	117 575	112 375
Karang Tengah	8,58	6,75	16 740	16 740
Bonang	0,67	0,67	-	-
Demak	0,56	0,55	-	-
Wonosalam	1,33	1,13	44 080	32 375
Dempet	6,08	6,02	8 625	4 940
Kebonagung	2,36	2,05	780	790
Gajah	11,01	9,70	8 375	8 400
Karanganyar	1,13	1,14	24 575	24 820
Mijen	2,18	2,20	-	-
Wedung	15,57	15,46	58 446	65 445
<b>Demak</b>	<b>62,63</b>	<b>58,18</b>	<b>379 776</b>	<b>358 775</b>

Catatan/*Note*: ...

Sumber/*Source*: Dinas Pertanian Kabupaten Demak/*Agriculture Service of Demak Regency*

06

**INDUSTRI, PERTAMBANGAN, DAN ENERGI**  
**INDUSTRY, MINING, AND ENERGY**

Jumlah Pelanggan Air  
*Number Of Water Consumers*

**58.753** Pelanggan

Jumlah Air Disalurkan  
*Distributed Water*

**9.726.829** m<sup>3</sup>




Daya Listrik Terpasang  
*Installed electricity Power*

**362.514.548** kWh

Listrik Terjual  
*Electricity Sold*

**645.489.959** kWh





**PENJELASAN TEKNIS**

1. Pelanggan adalah individu atau kelompok, baik rumah tangga, perusahaan atau institusi non profit yang membeli air bersih dari perusahaan air bersih.
2. Air disalurkan adalah volume air bersih dari perusahaan air bersih.

**TECHNICAL NOTES**

1. *Customers are individuals or groups, whether household, company or non-profit institutions that buy water supply from water supply establishment.*
2. *Distributed water is the volume of water supply from water supply establishment.*

<https://demakkab.bps.go.id>

**ULASAN**

Kebutuhan energi listrik di kabupaten Demak terus diperlukan sejalan dengan roda perekonomian daerah. Untuk total keseluruhan listrik terjual di Kabupaten Demak tahun 2020 sebesar 4.235,7 juta VA.

Kebutuhan air disalurkan PDAM di kabupaten Demak tahun 2020 mengalami peningkatan dibandingkan tahun sebelumnya, tercatat jumlah air yang disalurkan sebesar 9,7 juta m<sup>3</sup>. Jumlah pelanggan tahun 2020 sebanyak 58.753 pelanggan dan nilai 43,52 milyar rupiah.

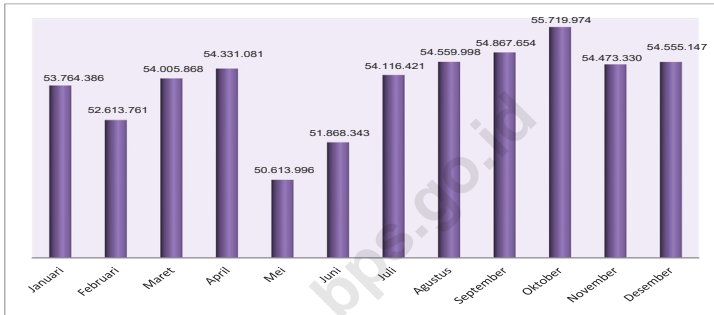
**DESCRIPTION**

*Demak regency needs electricity for electricity in line with the regional economy. The total electricity sold in Demak Regency in 2020 is 4,235.7 million VA.*

*The need for water supplied by PDAMs in Demak regency in 2020 has increased compared to the previous year, carrying the amount of water channeled at 9.7 million m<sup>3</sup>. The number of customers in 2019 was 58,753 customers and a value of 43.52 billion rupiah.*

**Gambar** 6.1  
**Figures**

**Listrik Terjual (KWh) pada Cabang/Ranting PLN  
Menurut Bulan di Kabupaten Demak, 2020**  
*Electricity Sold (KWh) of PT. PLN (Persero) at PLN Branch  
by Month in Demak Regency, 2020*



Sumber/Source : PT PLN UID Jawa Tengah dan DI Yogyakarta UP3 Demak

**Tabel**  
**Table** 6.1

**Daya Terpasang, Produksi, dan Distribusi Listrik PT. PLN (Persero) pada Cabang/Ranting PLN Menurut Bulan di Kabupaten Demak, 2020**  
**Installed Electricity Power, Production, and Distribution of PT. PLN (Persero) at PLN Branch by Month in Demak Regency, 2020**

Bulan Months	Daya Terpasang Installed Electricity Power (VA)	Produksi Listrik Electricity Production (KWh)	Listrik Terjual Electricity Sold (KWh)	Dipakai Sendiri Own Used (KWh)	Susut/ Hilang Shrinkage/ Lost (KWh)
(1)	(2)	(3)	(4)	(5)	(6)
Januari	344 428 285	140 298 505	53 764 386	68 911	14 981 456
Februari	346 143 865	133 634 537	52 613 761	69 005	13 232 671
Maret	346 971 003	144 341 593	54 005 868	69 055	17 667 857
April	348 916 575	136 685 839	54 331 081	69 062	9 603 987
Mei	350 940 655	136 586 193	50 613 996	69 127	17 637 526
Juni	352 230 664	133 340 026	51 868 343	69 170	11 336 175
Juli	352 966 948	138 835 327	54 116 421	69 192	12 109 153
Agustus	354 830 148	140 219 296	54 559 998	69 214	14 796 114
September	356 686 698	141 822 076	54 867 654	69 293	12 668 467
Oktober	358 412 798	144 211 201	55 719 974	69 293	13 215 623
November	360 663 248	141 600 408	54 473 330	69 718	12 590 673
Desember	362 514 548	141 000 665	54 555 147	69 696	11 967 552
<b>Demak</b>			<b>645 489 959</b>	<b>830 736</b>	<b>161 807 254</b>

Catatan/Note: Produksi Listrik, Dipakai Sendiri dan Susut/Hilang meliputi Kabupaten Demak, Kabupaten Grobogan, Kabupaten Semarang, Kota Semarang, Kabupaten Sragen, Kabupaten Boyolali, dan Kabupaten Blora

Sumber/Source: PT PLN UID Jawa Tengah dan DI Yogyakarta UP3 Demak

**Tabel**  
**Table** 6.2**Jumlah Pelanggan Listrik Menurut Bulan di Kabupaten Demak, 2020**  
**Number of Electricity Customers by Month in Demak Regency, 2020**

<b>Bulan</b> <b>Months</b>	<b>2020</b>
(1)	(2)
Januari	298 456
Februari	299 147
Maret	299 809
April	300 344
Mei	300 784
Juni	301 344
Juli	301 967
Agustus	302 551
September	302 950
Oktober	303 614
November	304 679
Desember	305 669

Catatan/Note: ...

Sumber/Source: PT PLN UID Jawa Tengah dan DI Yogyakarta UP3 Demak

**Tabel**  
**Table 6.3****Jumlah Pelanggan dan Air yang Disalurkan Menurut  
Kecamatan di Kabupaten Demak, 2020**  
**Number of Customers and Distributed Water by Subdistrict  
in Demak Regency, 2020**

Kecamatan Subdistrict	Pelanggan Number of Customers	Air Disalurkan Distributed Water (m <sup>3</sup> )	Nilai Value (Rp)
(1)	(2)	(3)	(4)
Mranggen	9 829	1 071 427	4 883 246 275
Karangawen	1 307	179 179	720 534 825
Guntur	98	18 244	75 889 160
Sayung	-	-	-
Karantengah	1 274	207 301	999 066 845
Bonang	5 826	784 847	2 946 581 755
Demak	18 740	3 483 225	17 492 566 290
Wonosalam	10 108	2 106 953	9 268 577 405
Dempet	-	-	-
Kebonagung	-	-	-
Gajah	-	-	-
Karanganyar	574	95 749	469 867 605
Mijen	760	123 557	521 944 120
Wedung	10 237	1 656 347	6 139 783 140
<b>Demak</b>	<b>58 753</b>	<b>9 726 829</b>	<b>43 518 057 420</b>

Catatan/Note: ...

Sumber/Source: Perusahaan Daerah air Minum/Water Supply Services of Demak Regency

07

## PARIWISATA TOURISM



**Masjid Agung  
Demak: 166 478  
Pengunjung  
Demak Great  
Mosque 166 478  
visitor**



**Pantai Morosari:  
15 632  
Pengunjung  
Morosari Beach:  
15 632 visitor**



**Makam Sunan  
Kalijaga: 252 535  
Pengunjung  
Sunan Kalijaga's  
Tomb : 252 535  
visitor**

**Banyaknya  
Pengunjung Objek  
Wisata di Kabupaten  
Demak, 2020**

*Number of Visitor of  
tourist Attraction in  
Demak Regensi,  
2020*

**Taman Ria: 18 628  
Pengunjung  
Taman ria : 18 628  
visitor**



**Lainnya: 308 948  
Pengunjung  
Other Tourist  
Attraction : 308  
948**





**PENJELASAN TEKNIS****TECHNICAL NOTES**

1. Wisatawan mancanegara (wisman) ialah setiap pengunjung yang mengunjungi suatu negara di luar tempat tinggalnya, didorong oleh satu atau beberapa keperluan tanpa bermaksud memperoleh penghasilan di tempat yang dikunjungi dan lamanya kunjungan tersebut tidak lebih dari satu tahun (12 bulan). Definisi ini mencakup 2 (dua) kategori wisatawan mancanegara, yaitu :
    - Wisatawan (turis) ialah pengunjung seperti definisi di atas yang tinggal paling sedikit 24 jam, akan tetapi tidak lebih dari 1 (satu) tahun di tempat yang dikunjungi, dengan maksud antara lain: berlibur, rekreasi, olah raga, bisnis, menghadiri pertemuan, studi, dan kunjungan alasan kesehatan.
    - Excursionist ialah pengunjung seperti definisi di atas yang tinggal kurang dari 24 jam di tempat yang dikunjungi, termasuk "Cruise passengers", yaitu pengunjung yang tiba di suatu negara di mana mereka tidak menginap di akomodasi negara tersebut.
  2. Restoran adalah suatu usaha penyediaan jasa makanan dan minuman dilengkapi dengan peralatan dan perlengkapan untuk proses pembuatan, penyimpanan dan penyajian di
1. *An International Visitor is any person visiting a country other than his usual place of residence for any reason other than for earning income in the country visited, and the length of stay is no more than one year (12 months). This definition covers two categories of foreign visitors, namely :*
    - *"Tourist" is any visitor staying for at least 24 hours, but no more than one year, in the country visited, with the intention of visiting, and for any of these purposes: Pleasure, recreation and sports, Business, visiting friends and relatives, missions, attending meetings, conferences, visit for health reasons and study.*
    - *"Excursionist" is any visitor staying less than 24 hours in the country visited including, "Cruise Passengers", i.e. visitors arriving in a country without staying in any accommodation available in the visited country.*
  2. *Restaurant is a business providing food and beverage services equipped with equipment and supplies for the process of making, storing and presenting in a fixed place that is not moved with the*

suatu tempat tetap yang tidak berpindah-pindah dengan tujuan memperoleh keuntungan dan/ atau laba.

*aim of obtaining profits and / or profits.*

<https://demakkab.bps.go.id>

**ULASAN**

Kepariwisataan merupakan sektor yang dapat mendatangkan devisa bagi daerah apabila sektor ini dikembangkan dengan baik. Bagaimana prospek kepariwisataan dalam mendukung perekonomian daerah dapat dilihat dari jumlah pengunjung obyek wisata yang dari tahun ke tahun mengalami peningkatan. Empat obyek wisata utama di Kabupaten Demak yang banyak mendatangkan devisa bagi daerah, yaitu obyek wisata Masjid Agung Demak, Makam Sunan Kalijaga Kadilangu, Pantai Morosari dan Taman Ria.

Menurut informasi dari Dinas Pariwisata Kabupaten Demak, selama tahun 2020 tercatat 746.589 orang yang mengunjungi obyek wisata, menurun drastis dibandingkan tahun-tahun sebelumnya. Kondisi ini dipengaruhi pandemi covid-19 yang sedang terjadi.

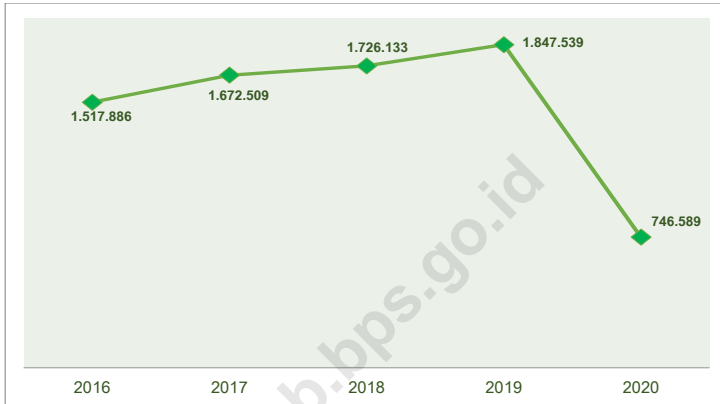
**DESCRIPTION**

*Tourism is one of the base sector that able to deliver foreign exchange for area if this sector is developed better. How tourism prospect in supporting economics of area can be seen from amount visitors of wisata obyek which from year to year experience of improvement. There are four especial wisata obyek in Demak Regency which delivering many foreign exchanges for area, that is Masjid Agung wisata obyek of Demak and Sunan Kalijaga Kadilangu, Morosari beach.*

*According to information from the Demak Regency Tourism Office, during 2020 there were 746,589 people visiting tourism objects, a drastic decrease compared to previous years. This condition is influenced by the covid-19 pandemic that is currently happening.*

**Gambar** 7.1  
**Figures**

**Banyaknya Pengunjung Objek Wisata di Kabupaten Demak, 2016-2020**  
**Number of Visitors of Tourism Attraction in Demak Regency, 2016-2020**



Sumber/Source : Dinas Pariwisata dan Kebudayaan Kabupaten Demak/ *Regional Tourism Service of Demak Regency*

**Tabel**  
**Table 7.1****Jumlah Rumah Makan/Restoran Menurut Kecamatan di Kabupaten Demak, 2019–2020**  
**Number of Restaurants by Subdistrict in Demak Regency, 2019–2020**

<b>Kecamatan Subdistrict</b>	<b>2019</b>	<b>2020</b>
(1)	(2)	(3)
Mranggen	32	18
Karangawen	14	12
Guntur	4	0
Sayung	1	0
Karangtengah	1	1
Bonang	1	1
Demak	45	43
Wonosalam	46	35
Dempet	4	2
Kebonagung	1	4
Gajah	0	0
Karanganyar	1	1
Mijen	0	0
Wedung	0	0
<b>Demak</b>	<b>2 169</b>	<b>2 137</b>

Catatan/Note: ...

Sumber/Source: BPS, Pendataan Potensi Desa (Podes)/BPS-Statistics Indonesia, Village Potential Data Collecting

Tabel 7.2  
Table

**Banyaknya Pengunjung Objek Wisata di Kabupaten Demak, 2020**  
**Number of Visitors of Tourism Attraction in Demak Regency, 2020**

Bulan Month	Dalam Negeri		Luar Negeri	Jumlah
	Anak-anak	Dewasa		
(1)	(2)	(3)	(4)	(5)
Januari	24 509	175 004	17	199 530
Februari	21 553	170 351	25	191 929
Maret	14 368	118 227	0	132 595
April	0	0	0	0
Mei	0	0	0	0
Juni	0	237	0	237
Juli	270	2 471	0	2 741
Agustus	5 988	19 487	0	25 475
<b>September</b>	8 455	27 016	0	35 471
<b>Oktober</b>	10 127	47 710	0	57 837
<b>November</b>	9 028	53 387	0	62 415
<b>Desember</b>	3 997	34 362	0	38 359
<b>Demak</b>	<b>98 295</b>	<b>648 252</b>	<b>42</b>	<b>746 589</b>

Catatan/Note: ...

Sumber/Source: Dinas Pariwisata dan Kebudayaan Kabupaten Demak/ Regional Tourism Service of Demak Regency

**Tabel**  
**Table 7.3**

**Banyaknya Wisatawan Mancanegara yang Berkunjung di Kabupaten Demak, 2020**  
**Number of Foreign Tourist by Month in Demak Regency, 2020**

<b>Bulan Month</b>	<b>Asean</b>	<b>Amerika</b>	<b>Jepang</b>	<b>Belanda</b>	<b>Inggris</b>
(1)	(2)	(3)	(4)	(5)	(6)
Januari	17	0	0	0	0
Februari	25	0	0	0	0
Maret	0	0	0	0	0
April	0	0	0	0	0
Mei	0	0	0	0	0
Juni	0	0	0	0	0
Juli	0	0	0	0	0
Agustus	0	0	0	0	0
<b>September</b>	0	0	0	0	0
<b>Oktober</b>	0	0	0	0	0
<b>November</b>	0	0	0	0	0
<b>Desember</b>	0	0	0	0	0
<b>Demak</b>	<b>42</b>	<b>0</b>	<b>0</b>	<b>0</b>	<b>0</b>

Lanjutan Tabel/*Continued Table 7.3*

<b>Bulan Month</b>	<b>Perancis</b>	<b>Australia</b>	<b>Jerman</b>	<b>Lainnya</b>	<b>Jumlah</b>
(1)	(2)		(3)	(4)	(5)
Januari	0	0	0	0	17
Februari	0	0	0	0	25
Maret	0	0	0	0	0
April	0	0	0	0	0
Mei	0	0	0	0	0
Juni	0	0	0	0	0
Juli	0	0	0	0	0
Agustus	0	0	0	0	0
<b>September</b>	0	0	0	0	0
<b>Oktober</b>	0	0	0	0	0
<b>November</b>	0	0	0	0	0
<b>Desember</b>	0	0	0	0	0
<b>Demak</b>	<b>0</b>	<b>0</b>	<b>0</b>	<b>0</b>	<b>42</b>

Catatan/Note: ...

Sumber/Source: Dinas Pariwisata dan Kebudayaan Kabupaten Demak/ *Regional Tourism Service of Demak Regency*

08

## TRANSPORTASI DAN KOMUNIKASI TRANSPORTATION AND COMMUNICATION

Panjang Jalan Menurut Tingkat Kewenangan Pemerintah (km)  
*Length of Road by Level of Government Authority in Demak Regency (km)*

Panjang Jalan Kabupaten **426,512** km  
*Regency Road Length 426,512 km*

Panjang Jalan Provinsi 67,8 km  
*Provincial Road Length 67,8 km*

Panjang Jalan Negara 38,8 km  
*Country Road Length 38,8 km*





**PENJELASAN TEKNIS**

1. Data transportasi dan komunikasi meliputi Panjang Jalan dan Kantor Pos.
2. Kantor Pos adalah tempat pemberi pelayanan komunikasi tertulis dan atau surat elektronik, layanan paket, layanan logistik, layanan transaksi keuangan, dan layanan keagenan pos untuk kepentingan umum. Rumah pos berfungsi sama seperti kantor pos dan kantor pos pembantu, bedanya rumah pos biasanya terletak di daerah terpencil.

**TECHNICAL NOTES**

1. *Transportation and communication data include Road length and Post Office*
2. *Post Offices are places for providers of written and or electronic communication services, package services, logistics services, financial transaction services, and postal agency services for public use. The post house functions the same as a post office and a supporting post office, the difference is that post houses are usually located in remote areas.*

<https://demakkab.bps.go.id>

**ULASAN**

Panjang jalan kabupaten di Kabupaten Demak tahun 2020 adalah 426,512 km. Sebanyak 35,42 persen dari jalan di Demak adalah jalan dengan kondisi baik, 50,93 persen dengan kondisi sedang, 9,75 persen rusak, dan 3,91 persen rusak berat.

Jumlah kantor pos di Kabupaten Demak sebanyak 9 unit yang tersebar di 9 kecamatan. Kecamatan yang belum terdapat kantor pos adalah Kecamatan Guntur, Bonang, Wonosalam, Kebonagung dan Mijen.

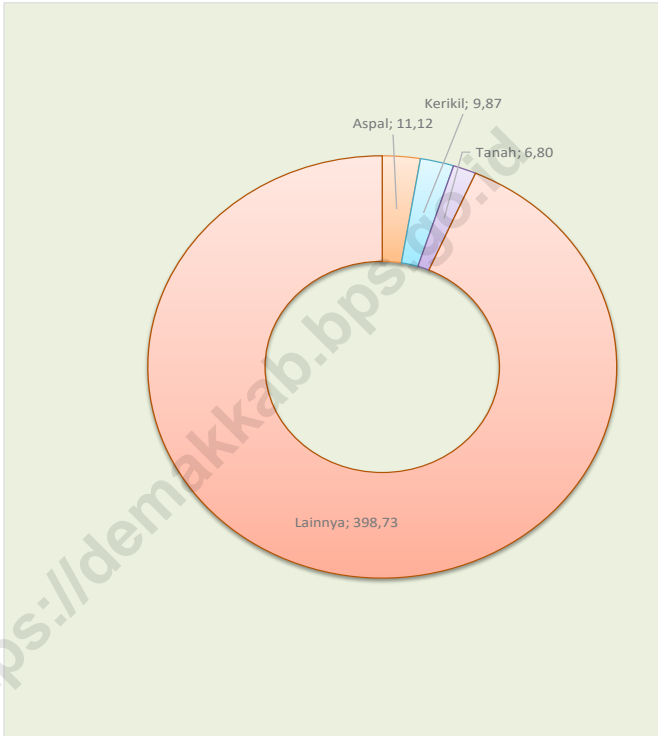
**DESCRIPTION**

*The length of roads in Demak Regency in 2020 is 426,512 km. As many as 35,42 percent of the roads in Demak are roads with good condition, 50,93 percent with moderate conditions, 9,75 percent are damaged, and 3,91 percent are heavily damaged.*

*The number of post offices in Demak Regency is 9 units spread across 9 subdistricts. Districts that do not yet have a post office are Guntur, Bonang, Wonosalam, Kebonagung and Mijen Districts.*

**Gambar** 8.1  
**Figures**

**Panjang Jalan Menurut Jenis Permukaan Jalan di Kabupaten Demak (km), 2020**  
***Length of Roads by Type of Road Surface in Demak Regency (km), 2020***



Sumber/Source : Dinas Pekerjaan Umum dan Tata Ruang Kabupaten Demak/ Department of Public Works and Spatial Planning of Demak Regency

## 8.1 TRANSPORTASI TRANSPORTATION

**Tabel 8.1.1** Panjang Jalan<sup>1</sup> Menurut Tingkat Kewenangan Pemerintahan di Kabupaten Demak (km), 2018–2020  
*Length of Roads<sup>1</sup> by Level of Government Authority in Demak Regency (km), 2018–2020*

Tingkat Kewenangan Pemerintahan <i>Level of Government Authority</i>	2018	2019	2020
(1)	(2)	(3)	(4)
Negara <sup>2</sup> /State <sup>2</sup>	38,80	38,80	38,80
Provinsi/Province	67,80	67,80	67,80
Kabupaten/Kota <i>Regency/Municipality</i>	426,51	426,51	426,51
<b>Jumlah/Total</b>	<b>533,11</b>	<b>533,11</b>	<b>533,11</b>

Catatan/Note: <sup>1</sup> Data tidak termasuk panjang jalan tol/*Excluding toll road*

<sup>2</sup> Berdasarkan Keputusan Menteri Pekerjaan Umum dan Perumahan Rakyat No. 248/KPTS/M/2015/*Based on Public Work and Public Housing Ministerial Decree No. 248/KPTS/M/2015*

Sumber/Source: Dinas Pekerjaan Umum dan Tata Ruang Kabupaten Demak/ *Department of Public Works and Spatial Planning of Demak Regency*

**Tabel 8.1.2 Panjang Jalan Menurut Jenis Permukaan Jalan di Kabupaten Demak (km), 2018–2020**  
***Length of Roads by Type of Road Surface in Demak Regency (km), 2018–2020***

<b>Jenis Permukaan Jalan</b> <i>Type of Road Surface</i>	<b>2018</b>	<b>2019</b>	<b>2020</b>
(1)	(2)	(3)	(4)
Aspal/ <i>Paved</i>	4,18	4,18	11,12
Kerikil/ <i>Gravel</i>	2,60	14,12	9,87
Tanah/ <i>Soil</i>	12,46	6,78	6,80
Lainnya/ <i>Others</i>	407,28	401,44	398,73
<b>Jumlah/Total</b>	<b>426,51</b>	<b>426,51</b>	<b>426,51</b>

Catatan/Note: ...  
 Sumber/Source: Dinas Pekerjaan Umum dan Tata Ruang Kabupaten Demak/ *Department of Public Works and Spatial Planning of Demak Regency*

**Tabel 8.1.3** Panjang Jalan Menurut Kondisi Jalan di Kabupaten Demak (km), 2018–2020  
**Table** *Length of Roads by Condition of Roads in Demak Regency (km), 2018–2020*

Kondisi Jalan Condition of Roads	2018	2019	2020
(1)	(2)	(3)	(4)
Baik/ <i>Good</i>	343,60	145,81	151,06
Sedang/ <i>Moderate</i>	40,21	195,26	217,22
Rusak/ <i>Damage</i>	11,57	64,53	41,57
Rusak Berat/ <i>Severely Damage</i>	31,13	20,92	16,67
<b>Jumlah/Total</b>	<b>426,51</b>	<b>426,51</b>	<b>426,51</b>

Catatan/Note: ...

Sumber/Source: Dinas Pekerjaan Umum dan Tata Ruang Kabupaten Demak/ *Department of Public Works and Spatial Planning of Demak Regency*

## 8.2 KOMUNIKASI COMMUNICATION

**Tabel 8.2.1** Jumlah Kantor Pos Pembantu Menurut Kecamatan di Kabupaten Demak, 2017–2020  
*Number of Post Offices Subsidiaries by Subdistrict in Demak Regency, 2017–2020*

Kecamatan Subdistrict	2017	2018	2019	2020
(1)	(2)	(3)	(4)	(5)
Mranggen	1	1	1	1
Karangawen	1	1	1	1
Guntur	0	0	0	0
Sayung	1	1	1	1
Karagtengah	1	1	1	1
Bonang	0	0	0	0
Demak	1	1	1	1
Wonosalam	0	0	0	0
Dempet	1	1	1	1
Kebonagung	0	0	0	0
Gajah	1	1	1	1
Karanganyar	1	1	1	1
Mijen	0	0	0	0
Wedung	1	1	1	1
<b>Demak</b>	<b>9</b>	<b>9</b>	<b>9</b>	<b>9</b>

Catatan/Note: ...

Sumber/Source: PT Pos Indonesia (Persero) Cabang Demak/ PT Pos Indonesia (Persero) Demak Regency Branch

**PERBANKAN, KOPERASI, DAN HARGA-HARGA**  
**BANKING, COOPERATIVE, AND PRICES**

**Jumlah Koperasi Kabupaten Demak**  
*Number of Cooperatives in Demak Regency*





**PENJELASAN TEKNIS****TECHNICAL NOTES**

1. Koperasi sebagai 'soko guru' perekonomian Indonesia, fungsinya semakin diperhatikan dalam berperan meningkatkan kesejahteraan masyarakat. Usaha-usaha yang dilakukan oleh Pemerintah Daerah antara lain, melakukan pemberian bantuan modal kepada koperasi dan pengusaha kecil dalam bentuk pinjaman, pembinaan koperasi di daerah pedesaan/ perkotaan, pembentukan Forum Koordinasi Pembinaan Koperasi dan Pengusaha Kecil (FKPPK)
  - a. Bank Umum adalah bank yang dapat memberikan jasa dalam proses pembayaran. Usaha dari bank umum adalah menghimpun dana masyarakat dalam bentuk giro, deposito berjangka, sertifikat deposito dan tabungan serta menyalurkan kredit. Bank umum mencakup bank umum pemerintah maupun swasta.
  - b. Yang termasuk bank umum pemerintah meliputi Bank Rakyat Indonesia (BRI), Bank Negara Indonesia (BNI), Bank Mandiri, Bank Pembangunan Daerah (BPD), Bank Tabungan Negara (BTN), dan Teras BRI.
  - c. Yang termasuk bank umum swasta, meliputi Bank Permata, Bank Syariah Mandiri, Bank CIMB Niaga, Bank BRI Syariah, Bank Central Asia (BCA), Bank Mutiara,
2.
  - a. Bank Umum adalah bank yang dapat memberikan jasa dalam proses pembayaran. Usaha dari bank umum adalah menghimpun dana masyarakat dalam bentuk giro, deposito berjangka, sertifikat deposito dan tabungan serta menyalurkan kredit. Bank umum mencakup bank umum pemerintah maupun swasta.
  - b. Yang termasuk bank umum pemerintah meliputi Bank Rakyat Indonesia (BRI), Bank Negara Indonesia (BNI), Bank Mandiri, Bank Pembangunan Daerah (BPD), Bank Tabungan Negara (BTN), dan Teras BRI.
  - c. Yang termasuk bank umum swasta, meliputi Bank Permata, Bank Syariah Mandiri, Bank CIMB Niaga, Bank BRI Syariah, Bank Central Asia (BCA), Bank Mutiara,

Rabo Bank, Bank Sinarmas, dsb. d. Bank Perkreditan Rakyat (BPR) adalah bank yang menerima simpanan dalam bentuk deposito berjangka, tabungan, atau bentuk lain yang disamakan dengan itu, menyalurkan dana dalam bentuk kredit kepada masyarakat yang membutuhkan. BPR dapat menempatkan dananya dalam bentuk Sertifikat BI (SBI), deposito berjangka, atau tabungan pada bank lain.

*Bank, Bank Sinarmas, etc. d. Bank Perkreditan Rakyat (BPR) are banks that accept deposits in the form of time deposits, savings, or other similar forms, channeling funds in the form of credit to people in need. BPR can place their funds in the form of BI Certificates (SBI), time deposits, or savings with other banks.*

**ULASAN****DESCRIPTION**

Banyaknya koperasi aktif di Kabupaten Demak tahun 2020 adalah sebanyak 580 unit, sedikit meningkat dibandingkan tahun sebelumnya. Sebaran koperasi aktif terbanyak di Kecamatan Demak (104 unit) dan paling sedikit di Kecamatan Kebonagung (24 unit).

*The number of active cooperatives in Demak Regency in 2020 was 580 units, a slight increase compared to the previous year. The highest distribution of active cooperatives is in Demak District (104 units) and the least is in Kebonagung District (24 units).*

Koperasi menurut jenisnya terdiri atas 17 unit KUD, 52 unit KPRI, 15 unit KOPKAR, 5 unit KOPPAS, dan 589 unit koperasi lainnya.

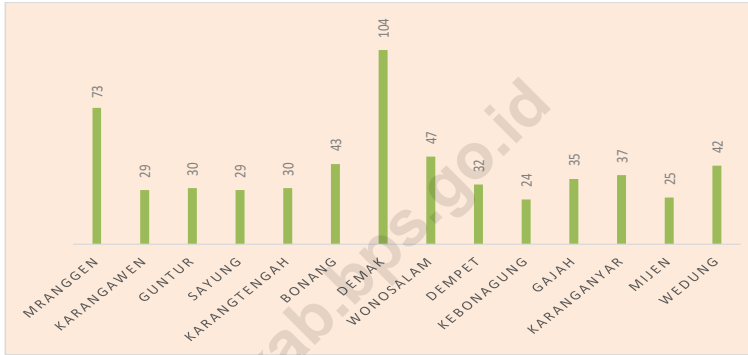
*Cooperatives by type consist of 17 units of KUD, 52 units of KPR, 15 units of KOPKAR, 5 units of KOPPAS, and 589 units of other cooperative.*

Menurut ketersediaan sarana keuangan, di semua kecamatan sudah tersedia bank umum pemerintah dan Bank Perkreditan Rakyat. Kecamatan Demak merupakan kecamatan dengan jumlah bank terbanyak yaitu 41 bank umum pemerintah, 5 bank umum swasta dan 5 BPR.

*According to the availability of financial facilities, in all districts there are already government commercial banks and BPR. Demak district is a district with the largest number of banks, namely 41 public commercial banks, 5 private commercial banks and 5 BPRs.*

**Gambar** 9.1  
**Figures**

**Jumlah Koperasi Aktif Menurut Kecamatan di Kabupaten Demak, 2020**  
**Number of Active Cooperative by Subdistrict in Demak Regency, 2020**



Sumber/Source : Disperindag, Koperasi dan UMKM Kabupaten Demak/ Industry, Trade, Cooperation and UMKM Service of Demak Regency

Tabel  
Table 9.1

**Jumlah Koperasi Aktif Menurut Kecamatan di Kabupaten Demak, 2019–2020**  
***Number of Active Cooperative by Subdistrict in Demak Regency, 2019–2020***

Kecamatan Subdistrict	2019	2020
(1)	(2)	(3)
Mranggen	74	73
Karangawen	28	29
Guntur	30	30
Sayung	28	29
Karangtengah	30	30
Bonang	41	43
Demak	103	104
Wonosalam	47	47
Dempet	32	32
Kebonagung	24	24
Gajah	35	35
Karanganyar	37	37
Mijen	25	25
Wedung	42	42
<b>Demak</b>	<b>576</b>	<b>580</b>

Catatan/Note: ...

Sumber/Source: Disperindag, Koperasi dan UMKM Kabupaten Demak/ *Industry, Trade, Cooperation and UMKM Service of Demak Regency*

**Tabel**  
**Table** 9.2**Jumlah Koperasi Menurut Jenis Koperasi dan Kecamatan di Kabupaten Demak, 2020**  
**Number of Cooperative by Kind of Cooperative and Subdistrict in Demak Regency, 2020**

Kecamatan Subdistrict	Jenis Koperasi/ Kind of Cooperative					Jumlah Total
	KUD	KPRI	KOPKAR	KOPPAS	Lainnya Other	
(1)	(2)	(3)	(4)	(5)	(6)	(7)
Mranggen	1	4	3	1	86	95
Karangawen	1	2	2	1	27	33
Guntur	1	2	0	0	28	31
Sayung	1	1	4	0	36	42
Karantengah	1	2	0	0	30	33
Bonang	2	3	0	0	40	45
Demak	1	25	4	0	101	131
Wonosalam	1	2	2	1	48	54
Dempet	1	2	0	0	35	38
Kebonagung	1	1	0	1	28	31
Gajah	1	3	0	1	33	38
Karanganyar	2	2	0	0	33	37
Mijen	1	1	0	0	24	26
Wedung	2	2	0	0	40	44
<b>Demak</b>	<b>17</b>	<b>52</b>	<b>15</b>	<b>5</b>	<b>589</b>	<b>678</b>

Catatan/Note: ...

Sumber/Source: Disperindag, Koperasi dan UMKM Kabupaten Demak/ Industry, Trade, Cooperation and UMKM Service of Demak Regency

**Tabel 9.3**  
**Table****Jumlah Sarana Lembaga Keuangan Menurut Kecamatan di Kabupaten Demak, 2020**  
**Number of Financial Institution Facilities by Subdistrict in Demak Regency, 2020**

Kecamatan Subdistrict	Bank Umum Pemerintah	Bank Umum Swasta	Bank Perkreditan Rakyat (BPR)
(1)	(2)	(3)	(4)
Mranggen	8	1	9
Karangawen	3	1	2
Guntur	2	0	1
Sayung	1	0	1
Karantengah	2	0	1
Bonang	1	0	1
Demak	11	5	5
Wonosalam	4	0	3
Dempet	3	0	3
Kebonagung	1	0	1
Gajah	1	0	1
Karanganyar	2	0	1
Mijen	1	0	1
Wedung	1	0	1
<b>Demak</b>	<b>41</b>	<b>7</b>	<b>31</b>

Catatan/Note: ...

Sumber/Source: BPS, Pendataan Potensi Desa (Podes)/BPS-Statistics Indonesia, Village Potential Data Collecting



# 10

## PENGELUARAN PENDUDUK POPULATION EXPENDITURE

Tiga Kelompok Komoditi yang Menjadi Pengeluaran  
Terbesar Perkapita Sebulan 2020  
*Three Commodity Groups Which Become Largest Per  
Capita Mounthly Expenditure 2020*

Komoditi Makanan  
Komoditi Non Makanan



Makanan Minuman Jadi 19,37 %  
*Prepared Food and Beverages 19,37 %*



Rokok 6,66 %  
*Cigarettes 6,66 %*



Padi – padian 5,69 %  
*Cereals 5,69 %*



Perumahan dan Fasilitas Rumah  
Tangga 21,77 %  
*Housing & Household Facility 21,77 %*



Aneka Komoditas Barang dan  
Jasa 12,13 %  
*Goods and Services : 12,13 %*



Barang Tahan Lama 4,81 %  
*Durable Goods 4,81 %*



**PENJELASAN TEKNIS**

1. Pengeluaran rata-rata per kapita adalah biaya yang dikeluarkan untuk konsumsi semua anggota rumah tangga selama sebulan baik yang berasal dari pembelian, pemberian maupun produksi sendiri dibagi dengan banyaknya anggota rumah tangga dalam rumah tangga tersebut.
2. Konsumsi rumah tangga dibedakan atas konsumsi makanan maupun bukan makanan tanpa memperhatikan asal barang dan terbatas pada pengeluaran untuk kebutuhan rumah tangga saja, tidak termasuk konsumsi/ pengeluaran untuk keperluan usaha atau yang diberikan kepada pihak lain.
3. Pengeluaran untuk konsumsi makanan dihitung selama seminggu yang lalu, sedangkan untuk bukan makanan dihitung selama sebulan dan 12 bulan yang lalu. Baik konsumsi makanan maupun bukan makanan selanjutnya dikonversikan ke dalam pengeluaran rata-rata sebulan. Angka-angka konsumsi/ pengeluaran rata-rata per kapita yang disajikan dalam publikasi ini diperoleh dari hasil bagi jumlah konsumsi seluruh rumah tangga (baik mengkonsumsi makanan maupun tidak) terhadap jumlah penduduk.

**TECHNICAL NOTES**

1. *Average expenditure per capita is the cost incurred for the consumption of all household members for a month either from purchases, gifts or self-production divided by the number of household members in the household..*
2. *Household consumption is distinguished from food and nonfood consumption without regard to the origin of the goods and is limited to expenses for household needs, not including consumption/ expenditure for business purposes or given to other parties.*
3. *Spending on food consumption was calculated during the past week, while for non-food was calculated during the past month and 12 months. Both food consumption and non-food consumption are subsequently converted into an average expenditure of one month. The average per capita consumption / expenditure figures presented in this publication are derived from the quotient of the total consumption of all households (whether or not consuming food) of the population.*

**ULASAN**

Rata-rata pengeluaran perkapita sebulan tahun 2020 di Kabupaten Demak sebesar 1,10 juta rupiah, naik dibandingkan tahun sebelumnya sebesar 1,03 juta rupiah pada tahun 2019.

Pada tahun 2020, persentase pengeluaran makanan sebesar 52,84 persen lebih tinggi dibandingkan persentase pengeluaran nonmakanan sebesar 47,16 persen. Persentase pengeluaran perkapita sebulan yang terbesar adalah komoditas perumahan dan rumah tangga dan makanan dan minuman jadi, yaitu berturut-turut 21,77 persen dan 19,37 persen.

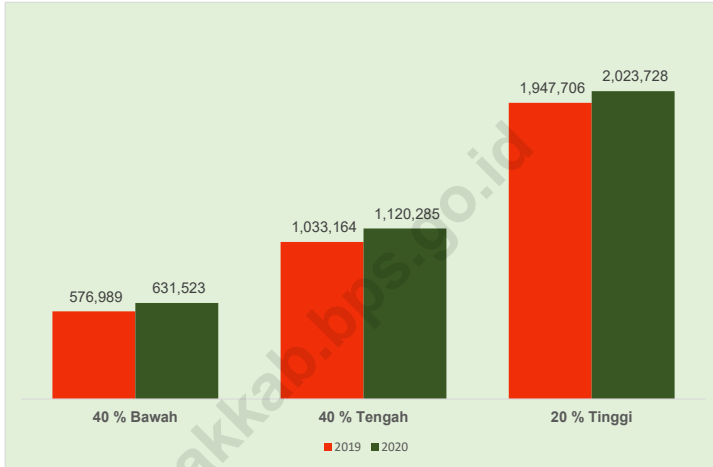
**DESCRIPTION**

*The average monthly per capita expenditure in 2020 in Demak Regency is 1.10 million rupiah, an increase compared to the previous year of 1.03 million rupiah in 2019.*

*In 2020, the percentage of food expenditure was 52.84 percent higher than the percentage of non-food expenditure of 47.16 percent. The biggest percentage of expenditure per capita per month is housing and household commodities and food and beverages, which are 21.77 percent and 19.37 percent, respectively.*

**Gambar** 10.1  
**Figures**

**Rata-rata Pengeluaran per Kapita Sebulan menurut Distribusi Pengeluaran Kriteria Bank Dunia di Kabupaten Demak, 2020**  
*Monthly Average Expenditure Per Capita by Expenditure Group in Demak Regency (Rupiahs), 2020*



Sumber/Source : BPS, Survei Sosial Ekonomi Nasional (Susenas) Maret/BPS-Statistics Indonesia, National Socioeconomic Survey March

**Tabel**  
**Table** 10.1**Rata-rata Pengeluaran per Kapita Sebulan Menurut Kelompok Komoditas (rupiah) di Kabupaten Demak, 2019 dan 2020**  
**Monthly Average Expenditure per Capita by Commodity Group (rupiahs) in Demak Regency, 2019 and 2020**

<b>Kelompok Komoditas/Commodity Group</b>	<b>2019</b>	<b>2020</b>
(1)	(2)	(3)
<b>Makanan/Food</b>		
Padi-padian/ <i>Cereals</i>	62 780	62 913
Umbi-umbian/ <i>Tubers</i>	3 313	4 163
Ikan/udang/cumi/kerang/ <i>Fish/shrimp/common squid/shells</i>	37 570	39 793
Daging/ <i>Meat</i>	20 566	19 779
Telur dan susu/ <i>Eggs and milk</i>	26 825	28 873
Sayur-sayuran/ <i>Vegetables</i>	33 903	41 267
Kacang-kacangan/ <i>Legumes</i>	14 552	13 541
Buah-buahan/ <i>Fruits</i>	30 727	30 188
Minyak dan kelapa/ <i>Oil and coconut</i>	13 367	13 785
Bahan minuman/ <i>Beverage stuffs</i>	16 471	18 336
Bumbu-bumbuan/ <i>Spices</i>	12 054	12 568
Konsumsi lainnya/ <i>Miscellaneous food items</i>	11 741	11 034
Makanan dan minuman jadi/ <i>Prepared food and beverages</i>	207 098	214 129
Rokok/ <i>Cigarettes</i>	72 320	73 664
<b>Jumlah makanan/Total food</b>	<b>563 287</b>	<b>584 033</b>
<b>Bukan makanan/Non-food</b>		
Perumahan dan fasilitas rumah tangga/ <i>Housing and household facilities</i>	209 583	240 626
Aneka komoditas dan jasa/ <i>Goods and services</i>	135 979	134 075
Pakaian, alas kaki, dan tutup kepala/ <i>Clothing, footwear, and headgear</i>	28 269	34 156
Komoditas tahan lama/ <i>Durable goods</i>	42 717	53 185
Pajak, pungutan, dan asuransi/ <i>Taxes and insurance</i>	30 599	36 364
Keperluan pesta dan upacara/kenduri/ <i>Parties and ceremonies</i>	23 338	22 838
<b>Jumlah bukan makanan/Total non-food</b>	<b>470 484</b>	<b>521 244</b>
<b>Jumlah/Total</b>	<b>1 033 771</b>	<b>1 105 278</b>

Catatan/Note: ...

Sumber/Source: BPS, Survei Sosial Ekonomi Nasional (Susenas) Maret/BPS-Statistics Indonesia, National Socioeconomic Survey March

**Tabel**  
**Table** 10.2

**Persentase Pengeluaran per Kapita Sebulan Menurut Kelompok Komoditas di Kabupaten Demak, 2019 dan 2020**  
**Percentage of Monthly Expenditure per Capita by Commodity Group in Demak Regency, 2019 and 2020**

<b>Kelompok Komoditas/Commodity Group</b>	<b>2019</b>	<b>2020</b>
(1)	(2)	(3)
<b>Makanan/Food</b>		
Padi-padian/ <i>Cereals</i>	6,07	5,69
Umbi-umbian/ <i>Tubers</i>	0,32	0,38
Ikan/udang/cumi/kerang/ <i>Fish/shrimp/common squid/shells</i>	3,63	3,60
Daging/ <i>Meat</i>	1,99	1,79
Telur dan susu/ <i>Eggs and milk</i>	2,59	2,61
Sayur-sayuran/ <i>Vegetables</i>	3,28	3,73
Kacang-kacangan/ <i>Legumes</i>	1,41	1,23
Buah-buahan/ <i>Fruits</i>	2,97	2,73
Minyak dan kelapa/ <i>Oil and coconut</i>	1,29	1,25
Bahan minuman/ <i>Beverage stuffs</i>	1,59	1,66
Bumbu-bumbuan/ <i>Spices</i>	1,17	1,14
Konsumsi lainnya/ <i>Miscellaneous food items</i>	1,14	1,00
Makanan dan minuman jadi/ <i>Prepared food and beverages</i>	20,03	19,37
Rokok/ <i>Cigarettes</i>	7,00	6,66
<b>Jumlah makanan/Total food</b>	<b>54,49</b>	<b>52,84</b>
<b>Bukan makanan/Non-food</b>		
Perumahan dan fasilitas rumah tangga/ <i>Housing and household facilities</i>	20,27	21,77
Aneka komoditas dan jasa/ <i>Goods and services</i>	13,15	12,13
Pakaian, alas kaki, dan tutup kepala/ <i>Clothing, footwear, and headgear</i>	2,73	3,09
Komoditas tahan lama/ <i>Durable goods</i>	4,13	4,81
Pajak, pungutan, dan asuransi/ <i>Taxes and insurance</i>	2,96	3,29
Keperluan pesta dan upacara/kenduri/ <i>Parties and ceremonies</i>	2,26	2,07
<b>Jumlah bukan makanan/Total non-food</b>	<b>45,51</b>	<b>47,16</b>
<b>Jumlah/Total</b>	<b>100,00</b>	<b>100,00</b>

Catatan/Note: ...

Sumber/Source: BPS, Survei Sosial Ekonomi Nasional (Susenas) Maret/BPS-Statistics Indonesia, National Socioeconomic Survey March

**Tabel**  
**Table** 10.3**Rata-rata Pengeluaran per Kapita Sebulan menurut Distribusi Pengeluaran Kriteria Bank Dunia di Kabupaten Demak, 2019-2020**  
**Monthly Average Expenditure Per Capita by Expenditure Group in Demak Regency (Rupiahs), 2019-2020**

<b>Rata-Pengeluaran per Kapita Sebulan</b> <b>Monthly Average Expenditure Per Capita</b> <b>(Rp)</b>	<b>2019</b>	<b>2020</b>
(1)	(2)	(3)
40 % Bawah	576 989	631 523
40 % Tengah	1 033 164	1 120 285
20 % Tinggi	1 947 706	2 023 728
<b>Total Pengeluaran</b>	<b>1 033 771</b>	<b>1 105 278</b>

Catatan/Note: ...

Sumber/Source: BPS, Survei Sosial Ekonomi Nasional (Susenas) Maret/BPS-Statistics Indonesia, National Socioeconomic Survey March

11

**PERDAGANGAN**  
**TRADE**

**Jumlah Sarana Perdagangan Menurut Jenisnya**  
*Number of Trading Facilities by Type*

**18**

**PASAR**  
*Market*

**159**

**TOKO**  
*Store*

**11.603**

**KIOS**





**PENJELASAN TEKNIS**

1. Pasar adalah salah satu dari berbagai sistem, institusi, prosedur, hubungan sosial dan infrastruktur tempat usaha menjual barang, jasa, dan tenaga kerja untuk orang-orang dengan imbalan uang.
2. Toko adalah kedai berupa bangunan permanen tempat menjual barang-barang (makanan kecil dan sebagainya).
3. Kios adalah toko kecil (tempat menjual buku, koran, dan sebagainya) yang ada di pasar.

**TECHNICAL NOTES**

1. *A market is one of the many varieties of systems, institutions, procedures, social relations and infrastructures whereby parties engage in exchange.*
2. *Stores are shops in the form of permanent buildings where sell goods (snacks and so on).*
3. *Newsstand is a small shop (a place to sell books, newspapers, etc.) in the market*

<https://demakkab.bps.go.id>

**ULASAN**

Jumlah perdagangan di Kabupaten Demak tahun 2020 meningkat. Jumlah toko naik dari 151 menjadi 159.

Pada tahun 2020, ada 18 pasar yang di kelola di Kabupaten Demak yang tersebar di 12 kecamatan. Pasar terbanyak di Kecamatan Mranggen, sedangkan Kecamatan Kebonagung dan Kecamatan Mijen belum terdapat pasar.

**DESCRIPTION**

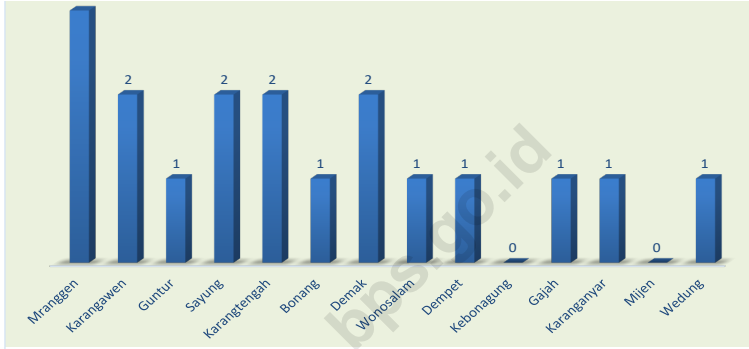
*The number of trades in Demak Regency in 2020 increased. The number of shops rose from 151 to 159.*

*In 2020, there are 18 managed unit markets in Demak Regency, spread across 12 districts. The largest market is in Mranggen District, while Kebonagung and Mijen Districts have no markets.*

<https://demakkab.bps.go.id>

**Gambar** 11.1  
**Figures**

**Jumlah Pasar Unit yang Dikelola menurut Kecamatan di Kabupaten Demak, 2020**  
**Number of Managed Unit Markets by District in Demak Regency, 2020**



Sumber/Source : Disperindag, Koperasi dan UMKM Kabupaten Demak/ Industry, Trade, Cooperation and UMKM Service of Demak Regency

**Tabel** 11.1  
**Table**

**Jumlah Sarana Perdagangan Menurut Jenisnya di  
Kabupaten Demak, 2019–2020**  
**Number of Trading Facilities by Type of Facility in Demak  
Regency, 2019–2020**

Jenis Sarana Perdagangan <i>Type of Trading Facilities</i>	2019	2020
(1)	(2)	(3)
Pasar/Market	18	18
Toko/Store	151	159
Kios	11 603	11 603
<b>Jumlah/Total</b>	<b>11 772</b>	<b>11 780</b>

Catatan/Note: ...

Sumber/Source: Disperindag, Koperasi dan UMKM Kabupaten Demak/ *Industry, Trade, Cooperation and UMKM Service of Demak Regency*

**Tabel**  
**Table** 11.2**Jumlah Pasar Unit yang Dikelola menurut Kecamatan di Kabupaten Demak, 2020**  
**Number of Managed Unit Markets by District in Demak Regency, 2020**

Kecamatan Subdistrict	2020
(1)	(2)
Mranggen	3
Karangawen	2
Guntur	1
Sayung	2
Karangtengah	2
Bonang	1
Demak	2
Wonosalam	1
Dempet	1
Kebonagung	0
Gajah	1
Karanganyar	1
Mijen	0
Wedung	1
<b>Demak</b>	<b>18</b>

Catatan/Note: ...

Sumber/Source: Disperindag, Koperasi dan UMKM Kabupaten Demak/ Industry, Trade, Cooperation and UMKM Service of Demak Regency

# 12

## SISTEM NERACA REGIONAL SYSTEM OF REGIONAL ACCOUNTS

Industri Pengolahan Merupakan Sektor Terbesar Pembentuk PDRB Menurut Lapangan Usaha Yaitu Sebesar 7 965,72 Miliar (30,01 persen)

*The Processing Industry Is The Largest Sector That Forms PDRB According To Business Fields, Amounting To 7 965,72 Billion(30,01 percent)*





**PENJELASAN TEKNIS**

1. Produk Domestik Bruto pada tingkat nasional serta Produk Domestik Regional Bruto (PDRB) pada tingkat regional (provinsi) menggambarkan kemampuan suatu wilayah untuk menciptakan nilai tambah pada suatu waktu tertentu. Untuk menyusun PDB maupun PDRB digunakan 2 pendekatan, yaitu lapangan usaha dan pengeluaran. Keduanya menyajikan komposisi data nilai tambah dirinci menurut sumber kegiatan ekonom (lapangan usaha) dan menurut komponen penggunaannya. PDB maupun PDRB dari sisi lapangan usaha merupakan penjumlahan seluruh komponen nilai tambah bruto yang mampu diciptakan oleh sektor-sektor ekonomi atas berbagai aktifitas produksinya. Sedangkan dari sisi pengeluaran menjelaskan tentang penggunaan dari nilai tambah tersebut.
2. PDB menurut lapangan usaha mengalami perubahan klasifikasi dari 9 lapangan usaha menjadi 17 lapangan usaha. PDB menurut lapangan usaha dirinci menurut total nilai tambah dari seluruh sektor ekonomi yang mencakup lapangan usaha Pertanian, Kehutanan, dan Perikanan; Pertambangan dan Penggalian; Industri Pengolahan; Pengadaan Listrik dan Gas; Pengadaan Air,

**TECHNICAL NOTES**

1. *The basic measure of the value added arising from economic activity is known as Gross Domestic Product at the national level and Gross Regional Domestic Product (GRDP) at the regional level (provinces/regencies municipalities). To compile these statistics, two approaches have been used, i.e. "production approach" and "expenditure approach". The first approach is to measure value added produced by various kinds of economic activities, while the second approach is to measure final uses of the country's output. In other words, GDP/GRDP is the sum of total value added produced by all economic industries (activities) and the way of using it.*
2. *GDP by industry classification changes from 9 sectors to 17 industries. GDP by industry is classified by types of economic activities such as Agriculture, Forestry and Fishing; Mining and Quarrying; Manufacturing; Electricity and Gas; Water supply, Sewerage, Waste Management and Remediation Activities; Construction; Wholesale and Retail Trade; Repair of Motor Vehicles*

- Pengelolaan Sampah, Limbah dan Daur Ulang; Konstruksi; Perdagangan Besar dan Eceran, Reparasi Mobil dan Sepeda Motor; Transportasi dan Pergudangan; Penyediaan Akomodasi dan Makan Minum; Informasi dan Komunikasi; Jasa Keuangan dan Asuransi; Real Estat; Jasa Perusahaan; Administrasi Pemerintahan, Pertahanan dan Jaminan Sosial Wajib; Jasa Pendidikan; Jasa Kesehatan dan Kegiatan Sosial; dan Jasa lainnya.
3. PDB menurut pengeluaran mengalami perubahan klasifikasi dimana pengeluaran konsumsi Lembaga Non Profit yang Melayani Rumah Tangga (LNPRT) yang sebelumnya termasuk bagian dari pengeluaran konsumsi rumah tangga menjadi komponen terpisah. Sehingga klasifikasi PDB menurut pengeluaran dirinci menjadi 7 komponen yaitu komponen pengeluaran konsumsi rumah tangga, pengeluaran konsumsi LNPRT, Pengeluaran konsumsi pemerintah, pembentukan modal tetap bruto, perubahan inventori, ekspor barang dan jasa, dan impor barang dan jasa.
  4. Laju pertumbuhan Produk Domestik Bruto diperoleh dari perhitungan PDB atas dasar harga kons-tan. Diperoleh dengan cara mengurangi nilai PDB pada tahun ke-n terhadap nilai pada tahun ke n-1 (tahun sebelumnya), *and Motorcycles; Transportation and Storage; Accommodation and Food Service Activities; Information and Communication; Financial and Insurance Activities; Real Estate Activities; Business Activities; Public Administration; Defence and Compulsory Social Security; Education; Human Health and Social Work Activities; and Other Services Activities.*
  3. *GDP by expenditure classification changes where consumption expenditure Non-profit Institutions Serving Households (NPISH) previously included as part of household consumption expenditure is taken out into separate component. So that, GDP by type of expenditures is classified into: household consumption expenditure, NPISH consumption expenditure, government consumption expenditure, gross fixed capital formation, changes in inventories, exports of goods and services, and imports of goods and services.*
  4. *Growth rate of Gross Domestic Product is derived from GDP at constant market prices. It is obtained by subtracting the value of GDP year n with the value of GDP year n-1, divided by the value of GDP year n-1 then multiplied*

dibagi dengan nilai pada tahun ke n-1, dikalikan dengan 100 persen. Laju pertumbuhan menunjukkan perkembangan agregat pendapatan dari satu waktu tertentu terhadap waktu sebelumnya.

5. Penghitungan atas dasar harga berlaku (PDRB atas dasar harga berlaku) merupakan jumlah seluruh NTB (Nilai Tambah Bruto) atau nilai barang dan jasa akhir yang dihasilkan oleh unit-unit produksi dalam suatu periode tertentu, biasanya satu tahun, yang dinilai dengan harga tahun yang bersangkutan.
  6. Penghitungan atas dasar harga konstan pengertiannya sama dengan atas dasar harga berlaku, tetapi penilaiannya dilakukan dengan harga suatu tahun dasar tertentu. NTB atas dasar harga konstan menggambarkan perubahan volume/kuantum produksi saja. Pengaruh perubahan harga telah dihilangkan dengan cara menilai dengan harga suatu tahun dasar tertentu. Penghitungan atas dasar konstan berguna untuk melihat pertumbuhan ekonomi secara keseluruhan atau sektoral. Juga untuk melihat perubahan struktur perekonomian suatu daerah dari tahun ke tahun.
  7. PDRB merupakan penjumlahan nilai output bersih perekonomian yang ditimbulkan oleh seluruh
5. *Based on current prices. GDP at current market prices is the sum of all value added (Gross Value Added) or the value of final goods and services produced by the production units in a given period, usually a year, valued at a price for the year.*
  6. *At constant prices in the same sense with the current prices, but the evaluation was done at the price of a certain base year. Value added at constant prices shows the changes of volume/quantum of production. Effect of price changes has been eliminated by assessing the price of a certain base year. The calculation of on a constant basis is useful to look at the economy as a whole or sector. Also to see the changes in the economic structure of a region from year to year.*
  7. *The GDP is the total value of netto economic output generated by all economic activity in a certain area*

kegiatan ekonomi di suatu wilayah tertentu (provinsi dan kabupaten/kota), dan dalam satu kurun waktu tertentu (satu tahun kelender). Kegiatan ekonomi yang dimaksud kegiatan pertanian, pertambangan, industri pengolahan, sampai dengan jasa.

*(provincial and district/city), and within a certain period (a year). Economic activity is agriculture, mining, manufacturing industry, up to the service.*

<https://demakkab.bps.go.id>

**ULASAN**

Produk Domestik Regional Bruto (PDRB) ibarat sebuah kue yang dimiliki oleh suatu daerah. Bagian yang diterima masing-masing penduduk tergantung pada besar kecilnya kue tersebut. Semakin besar kue tersebut maka makin besar bagian yang akan diterima oleh masing-masing penduduknya, dengan harapan pembagian tersebut merata dan dapat dinikmati seluruh penduduk, bukan hanya segelintir orang saja.

PDRB sebagai salah satu indikator makro dalam memiliki keberhasilan pembangunan. Walaupun tolak ukur ini mulai bergeser pada tolak ukur kualitas sumber daya manusia, akan tetapi pertumbuhan ekonomi tetap memiliki kaitan erat dengan pemerataan pembangunan yang pada akhirnya berpengaruh terhadap kesejahteraan penduduk dan pada giliran berikutnya akan meningkatkan kualitas sumber daya manusianya.

PDRB atas dasar harga berlaku di Kabupaten Demak pada tahun 2020 sebesar 26,54 triliun rupiah. Sedangkan untuk nilai PDRB atas dasar harga konstan tahun 2020 sebesar 18,37 triliun rupiah.

Seperti tahun sebelumnya lapangan usaha Industri masih menjadi kontributor utama, sebagai pemberi andil terbesar dalam PDRB tahun 2020. Kontribusi lapangan usaha Industri Pengolahan PDRB tahun 2020 atas dasar harga berlaku sebesar 30,01 persen, diikuti oleh lapangan usaha

**DESCRIPTION**

*Gross Regional Domestic Product (GRDP) is like a cake owned by an area. The portion received by each resident depends on the size of the cake. The bigger the cake, the greater the portion that will be received by each of its inhabitants, with the hope that the distribution will be evenly distributed and can be enjoyed by the entire population, not just a handful of people.*

*GRDP as one of the macro indicators in having successful development. Although these benchmarks have begun to shift to human resource quality benchmarks, economic growth still has a close relationship with equitable development that ultimately affects the welfare of the population and in the next turn will improve the quality of its human resources.*

*PDRB based on current prices in Demak Regency in 2020 amounted to 26.54 trillion rupiah. Whereas the value of GRDP based on constant prices in 2020 was 18.37 trillion rupiah.*

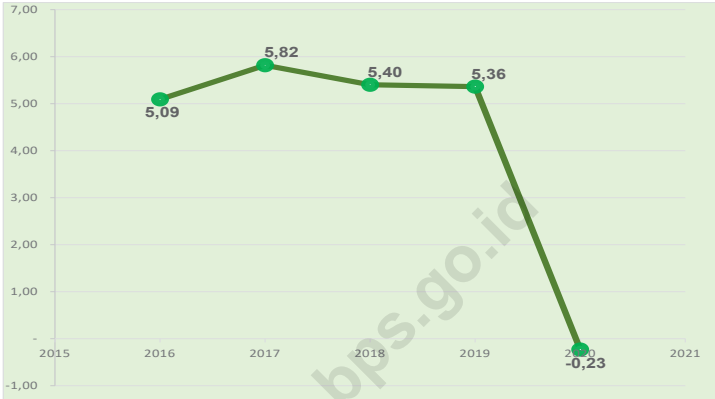
*As in the previous year, Industrial business was still the main contributor, as the largest contributor in the GRDP of 2020. The contribution of the PDRB Manufacturing Industry in 2020 based on current prices was 30.01 percent, followed by agriculture, forestry, and fishing by 22.14 percent.*

pertanian, kehutanan, dan perikanan sebesar 22,14 persen.

Laju pertumbuhan PDRB di kabupaten Demak tahun 2020 atas dasar harga konstan 2010 adalah sebesar minus 0,23 persen, yang berarti telah terjadi penurunan riil kuantitas barang/ jasa yang dihasilkan yaitu sebesar 0,23 persen dibanding tahun sebelumnya.

*The GRDP growth rate in Demak district in 2020 on the basis of constant 2010 prices was minus 0.23 percent, which means that there has been a real decrease in the quantity of goods / services produced, namely 0.23 percent over the previous year.*

**Gambar** 12.1 **Pertumbuhan PDRB Kabupaten Demak, 2016-2020**  
**Figures** **Growth of GRDP Demak Regency), 2016-2020**



Sumber/Source : BPS, berbagai sensus, survei dan sumber lain/BPS-Statistics Indonesia, various census, survey, and other sources

**Tabel** 12.1. **Produk Domestik Regional Bruto Atas Dasar Harga Berlaku Menurut Lapangan Usaha di Kabupaten Demak (miliar rupiah), 2016–2020**  
**Gross Regional Domestic Product at Current Market Prices by Industry in Demak Regency (billion rupiahs), 2016–2020**

Lapangan Usaha/Industry	2016	2017	2018	2019*	2020**
(1)	(2)	(3)	(4)	(5)	(6)
A Pertanian, Kehutanan, dan Perikanan/ <i>Agriculture, Forestry, and Fishing</i>	5 075,81	5 321,95	5 521,72	5 621,29	5 875,82
B Pertambangan dan Penggalian/ <i>Mining and Quarrying</i>	87,03	115,36	126,81	130,86	108,23
C Industri Pengolahan/ <i>Manufacturing</i>	6 221,36	6 800,47	7 439,90	8 075,26	7 965,72
D Pengadaan Listrik dan Gas/ <i>Electricity and Gas</i>	18,24	20,67	22,21	23,32	22,31
E Pengadaan Air; Pengelolaan Sampah, Limbah, dan Daur Ulang/ <i>Water Supply; Sewerage, Waste Management, and Remediation Activities</i>	13,63	14,53	15,48	16,48	17,61
F Konstruksi/ <i>Construction</i>	1 744,62	1 864,72	2 070,31	2 264,76	2 707,86
G Perdagangan Besar dan Eceran; Reparasi Mobil dan Sepeda Motor/ <i>Wholesale and Retail Trade; Repair of Motor Vehicles and Motorcycles</i>	3 271,00	3 544,41	3 867,65	4 221,22	4 094,25
H Transportasi dan Pergudangan/ <i>Transportation and Storage</i>	554,12	595,59	642,40	700,39	524,07
I Penyediaan Akomodasi dan Makan Minum/ <i>Accommodation and Food Service Activities</i>	455,36	483,05	524,50	567,89	555,56
J Informasi dan Komunikasi/ <i>Information and Communication</i>	334,90	406,75	456,09	518,21	617,59

Lanjutan Tabel/*Continued Table* 12.1

Lapangan Usaha/ <i>Industry</i>		2016	2017	2018	2019*	2020**
(1)		(2)	(3)	(4)	(5)	(6)
K	Jasa Keuangan dan Asuransi/ <i>Financial and Insurance Activities</i>	533,22	589,90	636,85	673,78	681,01
L	Real Estat/ <i>Real Estate Activities</i>	253,44	274,07	297,24	317,28	319,52
M,N	Jasa Perusahaan/ <i>Business Activities</i>	51,41	58,24	64,75	72,47	69,67
O	Administrasi Pemerintahan, Pertahanan, dan Jaminan Sosial Wajib/ <i>Public Administration and Defence; Compulsory Social Security</i>	757,07	798,25	837,73	881,13	884,59
P	Jasa Pendidikan/ <i>Education</i>	874,02	976,93	1085,84	1200,18	1217,36
Q	Jasa Kesehatan dan Kegiatan Sosial/ <i>Human Health and Social Work Activities</i>	150,87	165,74	182,00	199,00	219,05
R,S,T,U	Jasa Lainnya/ <i>Other Services Activities</i>	542,74	590,43	637,68	700,76	659,52
<b>Produk Domestik Regional Bruto/<i>Gross Regional Domestic Product</i></b>		20 938,84	22 621,05	24 429,14	26 184,29	26 539,73

Catatan/*Note*: \* : Angka Sementara

\*\* : Angka Sangat Sementara

Sumber/*Source*: BPS, berbagai sensus, survei dan sumber lain/*BPS-Statistics Indonesia, various census, survey, and other sources*

**Tabel**  
**Table** 12.2

**Produk Domestik Regional Bruto Atas Dasar Harga Konstan 2010 Menurut Lapangan Usaha di Kabupaten Demak (miliar rupiah), 2016–2020**  
**Gross Regional Domestic Product at 2010 Constant Market Prices by Industry in Demak Regency (billion rupiahs), 2016–2020**

<b>Lapangan Usaha/Industry</b>	<b>2016</b>	<b>2017</b>	<b>2018</b>	<b>2019*</b>	<b>2020**</b>
(1)	(2)	(3)	(4)	(5)	(6)
A Pertanian, Kehutanan, dan Perikanan/ <i>Agriculture, Forestry, and Fishing</i>	3 534,95	3 677,92	3 701,18	3 698,07	3 790,24
B Pertambangan dan Penggalian/ <i>Mining and Quarrying</i>	61,13	69,45	76,07	77,53	62,70
C Industri Pengolahan/ <i>Manufacturing</i>	4 502,63	4 804,85	5 131,97	5 487,47	5 318,42
D Pengadaan Listrik dan Gas/ <i>Electricity and Gas</i>	17,30	18,27	19,08	20,00	19,47
E Pengadaan Air; Pengelolaan Sampah, Limbah, dan Daur Ulang/ <i>Water Supply; Sewerage, Waste Management, and Remediation Activities</i>	11,50	12,23	12,98	13,66	14,40
F Konstruksi/ <i>Construction</i>	1 338,12	1 394,88	1 476,60	1 567,33	1 869,51
G Perdagangan Besar dan Eceran; Reparasi Mobil dan Sepeda Motor/ <i>Wholesale and Retail Trade; Repair of Motor Vehicles and Motorcycles</i>	2 633,48	2 791,94	2 971,78	3 169,16	3 032,78
H Transportasi dan Pergudangan/ <i>Transportation and Storage</i>	476,28	504,27	540,08	577,44	416,35
I Penyediaan Akomodasi dan Makan Minum/ <i>Accommodation and Food Service Activities</i>	395,11	414,37	445,16	473,25	455,73
J Informasi dan Komunikasi/ <i>Information and Communication</i>	369,16	424,09	477,16	536,25	637,87

Lanjutan Tabel/*Continued Table 12.2*

<b>Lapangan Usaha/Industry</b>		<b>2016</b>	<b>2017</b>	<b>2018</b>	<b>2019*</b>	<b>2020**</b>
(1)		(2)	(3)	(4)	(5)	(6)
K	Jasa Keuangan dan Asuransi/ <i>Financial and Insurance Activities</i>	372,06	394,77	413,78	431,99	437,21
L	Real Estat/ <i>Real Estate Activities</i>	215,57	228,23	242,64	255,85	255,68
M,N	Jasa Perusahaan/ <i>Business Activities</i>	38,87	42,02	45,73	49,89	47,03
O	Administrasi Pemerintahan, Pertahanan, dan Jaminan Sosial Wajib/ <i>Public Administration and Defence; Compulsory Social Security</i>	548,06	559,46	577,67	599,77	595,76
P	Jasa Pendidikan/ <i>Education</i>	623,55	673,86	729,40	786,47	776,25
Q	Jasa Kesehatan dan Kegiatan Sosial/ <i>Human Health and Social Work Activities</i>	116,47	126,19	136,99	148,08	160,21
R,S,T,U	Jasa Lainnya/ <i>Other Services Activities</i>	418,25	447,33	481,61	524,81	484,93
<b>Produk Domestik Regional Bruto/<i>Gross Regional Domestic Product</i></b>		<b>15 672,48</b>	<b>16 584,12</b>	<b>17 479,88</b>	<b>18 417,01</b>	<b>18 374,56</b>

Catatan/Note: \* : Angka Sementara

\*\* : Angka Sangat Sementara

Sumber/Source: BPS, berbagai sensus, survei dan sumber lain/BPS-Statistics Indonesia, various census, survey, and other sources

**Tabel**  
**Table** 12.3

**Distribusi Persentase Produk Domestik Regional Bruto Atas Dasar Harga Berlaku Menurut Lapangan Usaha di Kabupaten Demak, 2016–2020**  
**Percentage Distribution of Gross Regional Domestic Product at Current Market Prices by Industry in Demak Regency, 2016–2020**

Lapangan Usaha/ <i>Industry</i>	2016	2017	2018	2019*	2020**
(1)	(2)	(3)	(4)	(5)	(6)
A Pertanian, Kehutanan, dan Perikanan/ <i>Agriculture, Forestry, and Fishing</i>	24,24	23,53	22,60	21,47	22,14
B Pertambangan dan Penggalian/ <i>Mining and Quarrying</i>	0,42	0,51	0,52	0,50	0,41
C Industri Pengolahan/ <i>Manufacturing</i>	29,71	30,06	30,46	30,84	30,01
D Pengadaan Listrik dan Gas/ <i>Electricity and Gas</i>	0,09	0,09	0,09	0,09	0,08
E Pengadaan Air; Pengelolaan Sampah, Limbah, dan Daur Ulang/ <i>Water Supply; Sewerage, Waste Management, and Remediation Activities</i>	0,07	0,06	0,06	0,06	0,07
F Konstruksi/ <i>Construction</i>	8,33	8,24	8,47	8,65	10,20
G Perdagangan Besar dan Eceran; Reparasi Mobil dan Sepeda Motor/ <i>Wholesale and Retail Trade; Repair of Motor Vehicles and Motorcycles</i>	15,62	15,67	15,83	16,12	15,43
H Transportasi dan Pergudangan/ <i>Transportation and Storage</i>	2,65	2,63	2,63	2,67	1,97
I Penyediaan Akomodasi dan Makan Minum/ <i>Accommodation and Food Service Activities</i>	2,17	2,14	2,15	2,17	2,09
J Informasi dan Komunikasi/ <i>Information and Communication</i>	1,60	1,80	1,87	1,98	2,33
K Jasa Keuangan dan Asuransi/ <i>Financial and Insurance Activities</i>	2,55	2,61	2,61	2,57	2,57

Lanjutan Tabel/*Continued Table* 12.3

Lapangan Usaha/ <i>Industry</i>		2016	2017	2018	2019*	2020**
(1)		(2)	(3)	(4)	(5)	(6)
L	Real Estat/ <i>Real Estate Activities</i>	1,21	1,21	1,22	1,21	1,20
M,N	Jasa Perusahaan/ <i>Business Activities</i>	0,25	0,26	0,27	0,28	0,26
O	Administrasi Pemerintahan, Pertahanan, dan Jaminan Sosial Wajib/ <i>Public Administration and Defence; Compulsory Social Security</i>	3,62	3,53	3,43	3,37	3,33
P	Jasa Pendidikan/ <i>Education</i>	4,17	4,32	4,44	4,58	4,59
Q	Jasa Kesehatan dan Kegiatan Sosial/ <i>Human Health and Social Work Activities</i>	0,72	0,73	0,75	0,76	0,83
R,S,T,U	Jasa Lainnya/ <i>Other Services Activities</i>	2,59	2,61	2,61	2,68	2,49
<b>Produk Domestik Regional Bruto/<i>Gross Regional Domestic Product</i></b>		<b>100,00</b>	<b>100,00</b>	<b>100,00</b>	<b>100,00</b>	<b>100,00</b>

Catatan/*Note*: \* : Angka Sementara

\*\* : Angka Sangat Sementara

Sumber/*Source*: BPS, berbagai sensus, survei dan sumber lain/*BPS-Statistics Indonesia, various census, survey, and other sources*

**Tabel**  
**Table** 12.4

**Laju Pertumbuhan Produk Domestik Regional Bruto Atas Dasar Harga Konstan 2010 Menurut Lapangan Usaha di Kabupaten Demak (persen), 2016–2020**  
**Growth Rate of Gross Regional Domestic Product at 2010 Constant Market Prices by Industry in Demak Regency (percent), 2016–2020**

Lapangan Usaha/Industry	2016	2017	2018	2019*	2020**
(1)	(2)	(3)	(4)	(5)	(6)
A Pertanian, Kehutanan, dan Perikanan/ <i>Agriculture, Forestry, and Fishing</i>	-0,94	4,04	0,63	-0,08	2,49
B Pertambangan dan Penggalian/ <i>Mining and Quarrying</i>	1,11	13,61	9,53	1,91	-19,13
C Industri Pengolahan/ <i>Manufacturing</i>	8,65	6,71	6,81	6,93	-3,08
D Pengadaan Listrik dan Gas/ <i>Electricity and Gas</i>	5,92	5,65	4,39	4,85	-2,67
E Pengadaan Air; Pengelolaan Sampah, Limbah, dan Daur Ulang/ <i>Water Supply; Sewerage, Waste Management, and Remediation Activities</i>	3,18	6,37	6,08	5,27	5,42
F Konstruksi/ <i>Construction</i>	6,02	4,24	5,86	6,14	19,28
G Perdagangan Besar dan Eceran; Reparasi Mobil dan Sepeda Motor/ <i>Wholesale and Retail Trade; Repair of Motor Vehicles and Motorcycles</i>	6,17	6,02	6,44	6,64	-4,30
H Transportasi dan Pergudangan/ <i>Transportation and Storage</i>	5,57	5,88	7,10	6,92	-27,90
I Penyediaan Akomodasi dan Makan Minum/ <i>Accommodation and Food Service Activities</i>	4,61	4,87	7,43	6,31	-3,70
J Informasi dan Komunikasi/ <i>Information and Communication</i>	9,39	14,88	12,51	12,38	18,95
K Jasa Keuangan dan Asuransi/ <i>Financial and Insurance Activities</i>	7,27	6,10	4,82	4,40	1,21

Lanjutan Tabel/*Continued Table* 12.4

Lapangan Usaha/ <i>Industry</i>		2016	2017	2018	2019*	2020**
(1)		(2)	(3)	(4)	(5)	(6)
L	Real Estat/ <i>Real Estate Activities</i>	6,79	5,87	6,31	5,44	-0,06
M,N	Jasa Perusahaan/ <i>Business Activities</i>	8,27	8,10	8,84	9,08	-5,73
O	Administrasi Pemerintahan, Pertahanan, dan Jaminan Sosial Wajib/ <i>Public Administration and Defence; Compulsory Social Security</i>	2,23	2,08	3,25	3,83	-0,67
P	Jasa Pendidikan/ <i>Education</i>	7,00	8,07	8,24	7,82	-1,30
Q	Jasa Kesehatan dan Kegiatan Sosial/ <i>Human Health and Social Work Activities</i>	7,38	8,34	8,56	8,09	8,19
R,S,T,U	Jasa Lainnya/ <i>Other Services Activities</i>	6,83	6,95	7,66	8,97	-7,60
<b>Produk Domestik Regional Bruto/<i>Gross Regional Domestic Product</i></b>		5,09	5,82	5,40	5,36	-0,23

Catatan/*Note*: \* : Angka Sementara

\*\* : Angka Sangat Sementara

Sumber/*Source*: BPS, berbagai sensus, survei dan sumber lain/*BPS-Statistics Indonesia, various census, survey, and other sources*

**Tabel**  
**Table** 12.5

**Produk Domestik Regional Bruto Atas Dasar Harga Berlaku Menurut Jenis Pengeluaran di Kabupaten Demak (miliar rupiah), 2015–2019**  
**Gross Regional Domestic Product at Current Market Prices by Type of Expenditure in Demak Regency (billion rupiahs), 2015–2019**

<b>Jenis Pengeluaran</b> <b>Type of Expenditure</b>	<b>2015</b>	<b>2016</b>	<b>2017</b>	<b>2018*</b>	<b>2019**</b>
(1)	(2)	(3)	(4)	(5)	(6)
Pengeluaran Konsumsi Rumah Tangga <i>Household Consumption Expenditure</i>	15 292,58	16 236,68	17 457,00	18 689,98	19 976,34
Pengeluaran Konsumsi LNPR <i>NPISH Consumption Expenditure</i>	312,55	334,69	360,57	397,22	448,02
Pengeluaran Konsumsi Pemerintah <i>Government Consumption Expenditure</i>	1 833,48	1 909,15	2 038,73	2 117,85	2 220,63
Pembentukan Modal Tetap Bruto <i>Gross Fixed Capital Formation</i>	4 932,73	5 298,71	5 676,14	6 256,04	6 834,07
Perubahan Inventori <i>Changes in Inventories</i>	311,69	128,64	204,53	336,99	249,73
Net Ekspor Barang dan Jasa <i>Net Exports of Goods and Services</i>	(3 349,04)	(2 969,02)	(3 115,92)	(3 367,53)	(3 544,70)
<b>Produk Domestik Regional Bruto</b> <b>Gross Regional Domestic Product</b>	19 333,99	20 938,84	22 621,05	24 430,56	26 184,08

Catatan/Note: \* : Angka Sementara

\*\* : Angka Sangat Sementara

Sumber/Source: BPS, berbagai sensus, survei dan sumber lain/BPS-Statistics Indonesia, various census, survey, and other sources

**Tabel**  
**Table** 12.6

**Produk Domestik Regional Bruto Atas Dasar Harga Konstan 2010 Menurut Jenis Pengeluaran di Kabupaten Demak (miliar rupiah), 2015–2019**  
**Gross Regional Domestic Product at 2010 Constant Market Prices by Type of Expenditure in Demak Regency (billion rupiahs), 2015–2019**

Jenis Pengeluaran Type of Expenditure	2015	2016	2017	2018*	2019**
(1)	(2)	(3)	(4)	(5)	(6)
Pengeluaran Konsumsi Rumah Tangga <i>Household Consumption Expenditure</i>	12 181,29	12 638,27	13 144,97	13 697,60	14 259,22
Pengeluaran Konsumsi LNPR <i>NPISH Consumption Expenditure</i>	231,18	240,68	250,36	269,31	296,43
Pengeluaran Konsumsi Pemerintah <i>Government Consumption Expenditure</i>	1 344,78	1 359,09	1 401,50	1 429,67	1 481,86
Pembentukan Modal Tetap Bruto <i>Gross Fixed Capital Formation</i>	3 843,83	4 043,36	4 243,52	4 478,36	4 726,46
Perubahan Inventori <i>Changes in Inventories</i>	82,29	114,07	126,93	159,13	179,38
Net Ekspor Barang dan Jasa <i>Net Exports of Goods and Services</i>	(2 770,38)	(2 723,00)	(2 583,16)	(2 554,19)	(2 526,35)
<b>Produk Domestik Regional Bruto</b> <b>Gross Regional Domestic Product</b>	14 913,00	15 672,48	16 584,12	17 479,88	18 417,01

Catatan/Note: \* : Angka Sementara

\*\* : Angka Sangat Sementara

Sumber/Source: BPS, berbagai sensus, survei dan sumber lain/BPS-Statistics Indonesia, various census, survey, and other sources



# 13

## PERBANDINGAN ANTAR KABUPATEN/KOTA REGENCY/MUNICIPAL COMPARISON



# Tahukah Kamu? ? ? ?



Penduduk di Kabupaten Demak adalah terbanyak ke 12 se Jawa Tengah dengan penduduk sebanyak 1.203.956 jiwa

*The population in Demak Regency is the 12th largest in Central Java with a population of 1,203,956 people*



Persentase penduduk miskin sebesar 12,54 persen, merupakan peringkat ke 11 tertinggi

*The percentage of poor people is 12.54 percent, which is the 11th highest*



Indeks Pembangunan Manusia sebesar 72,22 dan merupakan peringkat ke 16 tertinggi

*The Human Development Index is 72.22 and is the 16th highest*



**PENJELASAN TEKNIS**

1. Sumber data yang digunakan dalam bab ini berasal dari Badan Pusat Statistik Provinsi Jawa Tengah.
2. Indeks Pembangunan Manusia (IPM) menjelaskan bagaimana penduduk dapat mengakses hasil pembangunan dalam memperoleh pendapatan, kesehatan, pendidikan dan sebagainya. IPM diperkenalkan oleh UNDP pada tahun 1990 dan dipublikasikan secara berkala dalam laporan tahunan Human Development Report (HDR). IPM dibentuk oleh 3 (tiga) dimensi dasar: Umur panjang dan hidup sehat; Pengetahuan; dan standar hidup layak.
3. Untuk mengukur kemiskinan, BPS menggunakan konsep kemampuan memenuhi kebutuhan dasar (basic needs approach). Dengan pendekatan ini, kemiskinan dipandang sebagai ketidakmampuan dari sisi ekonomi untuk memenuhi kebutuhan dasar makanan dan bukan makanan yang diukur dari sisi pengeluaran. Metode yang digunakan adalah menghitung Garis Kemiskinan (GK), yang terdiri dari dua komponen yaitu Garis Kemiskinan Makanan (GKM) dan Garis Kemiskinan Non-Makanan (GKNM). Penghitungan Garis Kemiskinan dilakukan secara terpisah untuk daerah perkotaan

**TECHNICAL NOTES**

1. *Source of data used in this chapter comes from the BPS-Statistics of Jawa Tengah Province .*
2. *The Human Development Index (HDI) explains how the population can access the results of development in obtaining income, health, education and so on. The HDI was introduced by UNDP in 1990 and published periodically in the annual Human Development Report (HDR) report. HDI is formed by 3 (three) basic dimensions: Long life and healthy life; Knowledge; and a decent standard of living.*
3. *To measure poverty, BPS uses the concept of ability to meet basic needs (basic needs approach). With this approach, poverty is seen as an inability on the economic side to meet the basic needs of food and non-food measured from the expenditure side. The method used is to calculate the Poverty Line (GK), which consists of two components, namely the Food Poverty Line (FPL) and the Non-Food Poverty Line (NFPL). Poverty Line calculation is done separately for urban and rural areas.*

- dan perdesaan.
4. Penduduk miskin adalah penduduk yang memiliki rata-rata pengeluaran per kapita per bulan di bawah Garis Kemiskinan. Garis Kemiskinan Makanan (GKM) merupakan nilai pengeluaran kebutuhan minimum makanan yang disetarakan dengan 2.100 kkalori per kapita per hari. Garis Kemiskinan Non-Makanan (GKNM) adalah kebutuhan minimum untuk perumahan, sandang, pendidikan, kesehatan, dan kebutuhan dasar lainnya
  4. *The poor are residents who have an average per capita expenditure per month under the Poverty Line. The Food Poverty Line (FPL) is the value of minimum food expenditure equivalent to 2,100 kcalories per capita per day. Non-Food Poverty Line (NFPL) is the minimum need for housing, clothing, education, health, and other basic needs.*

**ULASAN**

Jika dilihat dari jumlah penduduk di Provinsi Jawa Tengah Tahun 2020 Kabupaten Demak menempati peringkat kedua belas dengan jumlah penduduk sebesar 1.203.956 jiwa. Kabupaten yang memiliki jumlah penduduk terbesar adalah Kabupaten Brebes dengan 1.978.759 jiwa, sedangkan yang memiliki jumlah penduduk paling sedikit adalah Kota Magelang dengan 121.526 jiwa.

Pada tahun 2020, Kabupaten Kebumen memiliki persentase penduduk miskin tertinggi di Jawa Tengah, yaitu sebesar 17,59 persen. Kabupaten Demak menempati peringkat ke-11 bila dibandingkan dengan Kabupaten/Kota lain di Provinsi Jawa Tengah yaitu sebesar 12,54 persen, sedangkan di posisi terbawah adalah Kota Semarang, yaitu sebesar 4,34 persen.

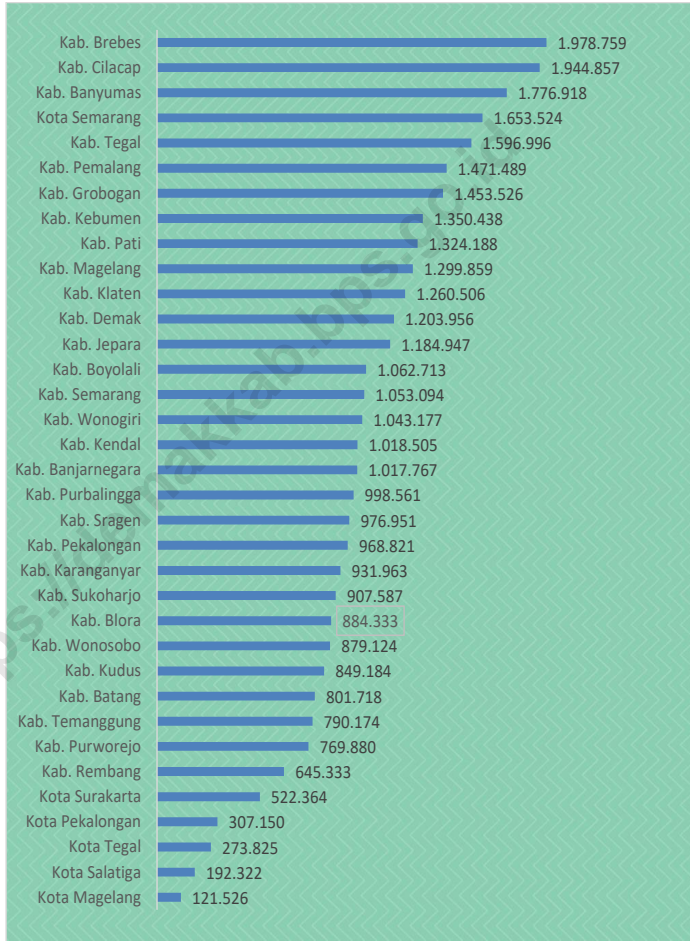
**DESCRIPTION**

*If the views of the population in the province of Central Java 2020, Demak ranks twelfth with a population of 1.203.956 inhabitants. The regency which has the largest populations is Brebes Regency, with 1.978.759 inhabitants, while having the least amount of population is of Magelang City with 121.526 inhabitants.*

*In 2020, Kebumen Regency had the highest percentage of poor people in Central Java, which amounted to 17,59 per cent. Demak regency is ranked eleventh when compared to other cities in Central Java Province with 12.54 percent, while at the lowest is Semarang City, with 4,34 percent.*

**Gambar** 13.1  
**Figures**

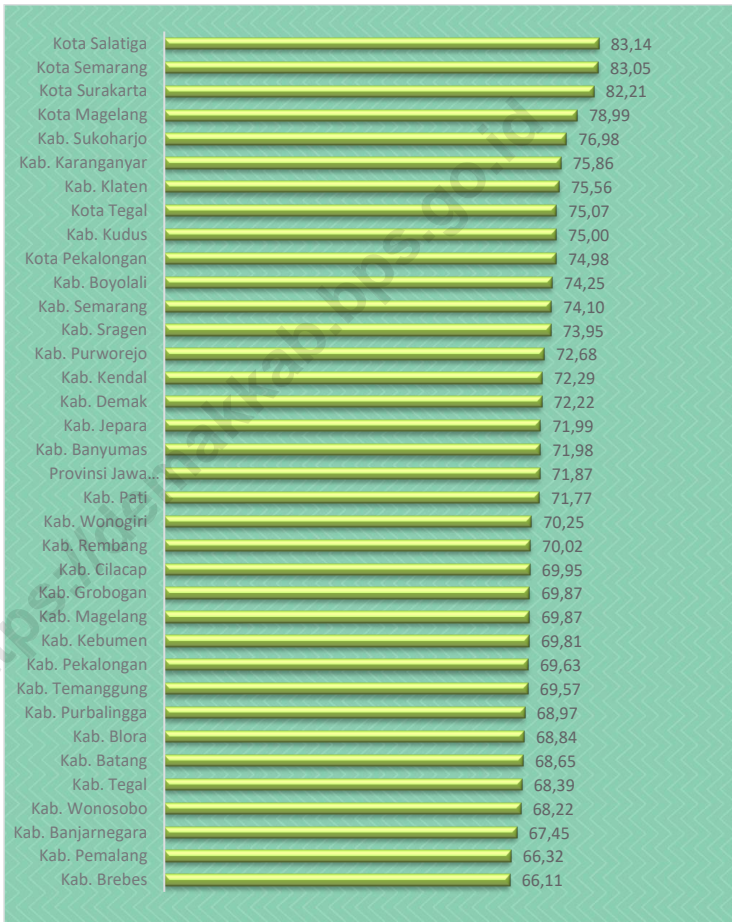
**Jumlah Penduduk Menurut Kabupaten /Kota di Provinsi Jawa Tengah, 2020**  
**Population by Regency/Municipality in Jawa Tengah Province, 2020**



Sumber/Source : BPS, Sensus Penduduk (SP) 2010 dan Proyeksi Penduduk Indonesia 2010–2035/BPS-Statistics Indonesia, 2010

**Gambar** 13.2  
**Figures**

**Indeks Pembangunan Manusia Menurut Kabupaten/  
Kota di Provinsi Jawa Tengah, 2020**  
*Human Development Index by Regency/Municipality in  
Jawa Tengah Province, 2020*



Sumber/Source : BPS, Seri Publikasi Indeks Pembangunan Manusia/BPS Statistics Indonesia, Series of Publication of Human Development Index

**Tabel 13.1** Jumlah Penduduk Menurut Kabupaten/Kota di Provinsi Jawa Tengah, 2016–2020  
*Population by Regency/Municipality in Jawa Tengah Province, 2016–2020*

Kabupaten/Kota Regency/Municipality	2016 <sup>1)</sup>	2017 <sup>1)</sup>	2018 <sup>1)</sup>	2019 <sup>1)</sup>	2020 <sup>2)</sup>
(1)	(2)	(3)	(4)	(5)	(6)
<b>Kabupaten/Regency</b>					
1. Cilacap	1 703 390	1 711 627	1 719 504	1 727 098	1 944 857
2. Banyumas	1 650 625	1 665 025	1 679 124	1 693 006	1 776 918
3. Purbalingga	907 507	916 427	925 193	933 989	998 561
4. Banjarnegara	907 410	912 917	918 219	923 192	1 017 767
5. Kebumen	1 188 603	1 192 007	1 195 092	1 197 982	1 350 438
6. Purworejo	712 686	714 574	716 477	718 316	769 880
7. Wonosobo	780 793	784 207	787 384	790 504	879 124
8. Magelang	1 257 123	1 268 396	1 279 625	1 290 591	1 299 859
9. Boyolali	969 325	974 579	979 799	984 807	1 062 713
10. Klaten	1 163 218	1 167 401	1 171 411	1 174 986	1 260 506
11. Sukoharjo	871 397	878 374	885 205	891 912	907 587
12. Wonogiri	951 975	954 706	957 106	959 492	1 043 177
13. Karanganyar	864 021	871 596	879 078	886 519	931 963
14. Sragen	882 090	885 122	887 889	890 518	976 951
15. Grobogan	1 358 404	1 365 207	1 371 610	1 377 788	1 453 526
16. Blora	855 573	858 865	862 110	865 013	884 333
17. Rembang	624 096	628 922	633 584	638 188	645 333
18. Pati	1 239 989	1 246 691	1 253 299	1 259 590	1 324 188
19. Kudus	841 499	851 478	861 430	871 311	849 184
20. Jepara	1 205 800	1 223 198	1 240 600	1 257 912	1 184 947
21. Demak	1 129 298	1 140 675	1 151 796	1 162 805	1 203 956
22. Semarang	1 014 198	1 027 489	1 040 629	1 053 786	1 053 094
23. Temanggung	752 486	759 128	765 594	772 018	790 174
24. Kendal	949 682	957 024	964 106	971 086	1 018 505
25. Batang	749 720	756 079	762 377	768 583	801 718
26. Pekalongan	880 092	886 197	891 892	897 711	968 821
27. Pemalang	1 292 609	1 296 281	1 299 724	1 302 813	1 471 489
28. Tegal	1 429 386	1 433 515	1 437 225	1 440 698	1 596 996
29. Brebes	1 788 880	1 796 004	1 802 829	1 809 096	1 978 759
<b>Kota/Municipality</b>					
1. Magelang	121 112	121 474	121 872	122 111	121 526
2. Surakarta	514 171	516 102	517 887	519 587	522 364
3. Salatiga	186 420	188 928	191 571	194 084	192 322
4. Semarang	1 729 083	1 757 686	1 786 114	1 814 110	1 653 524
5. Pekalongan	299 222	301 870	304 477	307 097	307 150
6. Tegal	247 212	248 094	249 003	249 905	273 825
<b>Jawa Tengah</b>	<b>34 019 095</b>	<b>34 257 865</b>	<b>34 490 835</b>	<b>34 718 204</b>	<b>36 516 035</b>

Catatan/Note: Keterangan :

1) Sensus Penduduk (SP) 2010 dan Proyeksi Penduduk Indonesia 2010–2035/BPS-Statistics Indonesia, 2010 Population Census and Indonesia Population Projection 2010–2035

2) Sensus Penduduk 2020

Sumber/Source: BPS/ BPS-Statistics Indonesia

**Tabel** 13.2  
**Table**

**Laju Pertumbuhan Produk Domestik Regional Bruto Atas Dasar Harga Konstan 2010 Menurut Kabupaten/Kota di Provinsi Jawa Tengah (persen), 2016–2020**  
**Rate of Growth of Gross Regional Domestic Products at Constant 2010 Prices by Regency/Municipality in Jawa Tengah Province (percent), 2016–2020**

Kabupaten/Kota Regency/Municipality	2016	2017	2018	2019*	2020**
(1)	(2)	(3)	(4)	(5)	(6)
<b>Kabupaten/Regency</b>					
1. Cilacap	5,09	2,58	2,99	2,27	- 10,36
2. Banyumas	6,05	6,34	6,45	6,32	- 1,65
3. Purbalingga	4,85	5,37	5,42	5,65	- 1,23
4. Banjarnegara	5,44	5,65	5,67	5,60	- 1,32
5. Kebumen	5,01	5,15	5,53	5,52	- 1,46
6. Purworejo	5,15	5,27	5,33	5,44	- 1,66
7. Wonosobo	5,36	4,14	5,06	5,61	- 1,66
8. Magelang	5,39	5,50	5,28	5,30	- 1,68
9. Boyolali	5,33	5,80	5,72	5,96	- 1,24
10. Klaten	5,17	5,34	5,47	5,50	- 1,18
11. Sukoharjo	5,72	5,76	5,79	5,92	- 1,70
12. Wonogiri	5,25	5,32	5,41	5,14	- 1,41
13. Karanganyar	5,40	5,77	5,98	5,93	- 1,87
14. Sragen	5,77	5,97	5,75	5,90	- 1,81
15. Grobogan	4,51	5,85	5,83	5,37	- 1,59
16. Bora	23,54	5,98	4,38	4,05	- 4,66
17. Rembang	5,28	6,98	5,89	5,20	- 1,49
18. Pati	5,49	5,67	5,71	5,86	- 1,15
19. Kudus	2,54	3,21	3,24	3,10	- 3,53
20. Jepara	5,06	5,39	5,85	6,02	- 1,94
21. Demak	5,09	5,82	5,40	5,36	- 0,23
22. Semarang	5,30	5,65	5,67	5,39	- 2,67
23. Temanggung	5,02	5,03	5,13	5,05	- 2,13
24. Kendal	5,56	5,78	5,77	5,71	- 1,53
25. Batang	5,03	5,55	5,72	5,39	- 1,29
26. Pekalongan	5,19	5,44	5,76	5,35	- 1,89
27. Pemalang	5,43	5,61	5,69	5,80	- 0,66
28. Tegal	5,92	5,38	5,51	5,58	- 1,46
29. Brebes	5,11	5,65	5,26	5,72	- 0,59
<b>Kota/Municipality</b>					
1. Magelang	5,23	5,42	5,46	5,44	- 2,45
2. Surakarta	5,35	5,70	5,75	5,78	- 1,74
3. Salatiga	5,27	5,58	5,84	5,90	- 1,68
4. Semarang	5,89	6,70	6,48	6,81	- 1,61
5. Pekalongan	5,36	5,32	5,69	5,50	- 1,87
6. Tegal	5,49	5,95	5,87	5,77	- 2,25

Catatan/Note: ...

Sumber/Source: BPS Provinsi Jawa Tengah/ BPS-Statistics of Jawa Tengah Province

**Tabel 13.3** Jumlah Penduduk Miskin Menurut Kabupaten/Kota di Provinsi Jawa Tengah (ribu), 2016–2020  
**Number of Poor Population by Regency/Municipality in Jawa Tengah Province (thousand), 2016–2020**

Kabupaten/Kota Regency/Municipality	2016	2017	2018	2019	2020
(1)	(2)	(3)	(4)	(5)	(6)
<b>Kabupaten/Regency</b>					
1. Cilacap	240,2	238,3	193,2	185,2	198,6
2. Banyumas	283,9	283,2	226,2	211,7	225,8
3. Purbalingga	171,8	171,9	144,2	140,1	149,5
4. Banjarnegara	158,2	156,8	141,7	136,1	144,9
5. Kebumen	235,9	233,4	208,7	201,3	211,1
6. Purworejo	99,1	98,6	83,6	82,2	84,8
7. Wonosobo	160,1	159,2	138,3	131,4	137,6
8. Magelang	158,9	157,2	143,4	137,5	146,3
9. Boyolali	117,0	116,4	98,2	93,8	100,6
10. Klaten	168,0	165,0	151,7	144,1	151,8
11. Sukoharjo	78,9	76,7	65,4	63,6	68,9
12. Wonogiri	124,8	123,0	102,8	98,3	104,4
13. Karanganyar	107,7	106,8	87,8	84,5	91,7
14. Sragen	126,8	124,0	116,4	113,8	119,4
15. Grobogan	184,1	181,0	168,7	161,9	172,3
16. Blora	113,9	111,9	102,5	97,9	103,7
17. Rembang	115,5	115,2	97,4	95,3	100,1
18. Pati	144,2	141,7	123,9	119,0	127,4
19. Kudus	64,2	64,4	60,0	58,0	64,2
20. Jepara	100,3	99,0	86,5	83,5	91,1
21. Demak	158,8	152,6	144,1	137,6	146,9
22. Semarang	80,7	79,7	75,7	73,9	79,9
23. Temanggung	87,1	86,8	75,4	72,6	77,3
24. Kendal	107,8	106,1	94,7	91,2	97,5
25. Batang	82,6	81,5	66,1	64,1	70,6
26. Pekalongan	113,3	111,6	89,5	87,0	91,9
27. Pemalang	227,1	225,0	208,3	200,7	209,0
28. Tegal	144,2	141,8	114,1	109,9	117,5
29. Brebes	348,0	343,5	309,2	293,2	308,8
<b>Kota/Municipality</b>					
1. Magelang	10,6	10,6	9,6	9,1	9,3
2. Surakarta	55,9	54,9	47,0	45,2	47,0
3. Salatiga	9,7	9,6	9,2	9,2	9,7
4. Semarang	83,6	80,9	73,7	72,0	79,6
5. Pekalongan	23,7	22,5	20,5	20,2	22,2
6. Tegal	20,3	20,1	19,4	18,6	19,5
<b>Jawa Tengah</b>	<b>4 506,9</b>	<b>4 450,7</b>	<b>3 897,2</b>	<b>3 743,2</b>	<b>3 980,9</b>

Catatan/Note: ...  
 Sumber/Source: BPS-Survei Sosial Ekonomi Nasional/BPS-National Socio Economic Survey

**Tabel**  
**Table** 13.4

**Indeks Pembangunan Manusia Menurut Kabupaten/Kota  
di Provinsi Jawa Tengah, 2016–2020**  
*Human Development Index by Regency/Municipality in  
Jawa Tengah Province, 2016–2020*

Kabupaten/Kota Regency/Municipality	2016	2017	2018	2019	2020
(1)	(2)	(3)	(4)	(5)	(6)
<b>Kabupaten/Regency</b>					
1. Cilacap	68,60	68,90	69,56	69,98	69,95
2. Banyumas	70,49	70,75	71,30	71,96	71,98
3. Purbalingga	67,48	67,72	68,41	68,99	68,97
4. Banjarnegara	65,52	65,86	66,54	67,34	67,45
5. Kebumen	67,41	68,29	68,80	69,60	69,81
6. Purworejo	70,66	71,31	71,87	72,50	72,68
7. Wonosobo	66,19	66,89	67,81	68,27	68,22
8. Magelang	67,85	68,39	69,11	69,87	69,87
9. Boyolali	72,18	72,64	73,22	73,80	74,25
10. Klaten	73,97	74,25	74,79	75,29	75,56
11. Sukoharjo	75,06	75,56	76,07	76,84	76,98
12. Wonogiri	68,23	68,66	69,37	69,98	70,25
13. Karanganyar	74,9	75,22	75,54	75,89	75,86
14. Sragen	71,43	72,40	72,96	73,43	73,95
15. Grobogan	68,52	68,87	69,32	69,86	69,87
16. Blora	66,61	67,52	67,95	68,65	68,84
17. Rembang	68,6	68,95	69,46	70,15	70,02
18. Pati	69,03	70,12	70,71	71,35	71,77
19. Kudus	72,94	73,84	74,58	74,94	75,00
20. Jepara	70,25	70,79	71,38	71,88	71,99
21. Demak	70,1	70,41	71,26	71,87	72,22
22. Semarang	72,4	73,20	73,61	74,14	74,10
23. Temanggung	67,6	68,34	68,83	69,56	69,57
24. Kendal	70,11	70,62	71,28	71,97	72,29
25. Batang	66,38	67,35	67,86	68,42	68,65
26. Pekalongan	67,71	68,4	68,97	69,71	69,63
27. Pemalang	64,17	65,04	65,67	66,32	66,32
28. Tegal	65,84	66,44	67,33	68,24	68,39
29. Brebes	63,98	64,86	65,68	66,12	66,11
<b>Kota/Municipality</b>					
1. Magelang	77,16	77,84	78,31	78,80	78,99
2. Surakarta	80,76	80,85	81,46	81,86	82,21
3. Salatiga	81,14	81,68	82,41	83,12	83,14
4. Semarang	81,19	82,01	82,72	83,19	83,05
5. Pekalongan	73,32	73,77	74,24	74,77	74,98
6. Tegal	73,55	73,95	74,44	74,93	75,07
<b>Jawa Tengah</b>	<b>69,98</b>	<b>70,52</b>	<b>71,12</b>	<b>71,73</b>	<b>71,87</b>

Catatan/Note: ...

Sumber/Source: BPS, Seri Publikasi Indeks Pembangunan Manusia/BPS Statistics Indonesia, Series of Publication of Human Development Index

**Tabel** 13.5  
**Table**

**Persentase Penduduk Miskin Menurut Kabupaten/Kota di Provinsi Jawa Tengah, 2016-2020**  
**Percentage of Poor People by Regency/Municipality in Jawa Tengah Province, 2016-2020**

Kabupaten/Kota Regency/Municipality	2016	2017	2018	2019	2020
(1)	(2)	(3)	(4)	(5)	(6)
<b>Kabupaten/Regency</b>					
1. Cilacap	14,12	13,94	11,25	10,73	11,46
2. Banyumas	17,23	17,05	13,50	12,53	13,26
3. Purbalingga	18,98	18,80	15,62	15,03	15,90
4. Banjarnegara	17,46	17,21	15,46	14,76	15,64
5. Kebumen	19,86	19,60	17,47	16,82	17,59
6. Purworejo	13,91	13,81	11,67	11,45	11,78
7. Wonosobo	20,53	20,32	17,58	16,63	17,36
8. Magelang	12,67	12,42	11,23	10,67	11,27
9. Boyolali	12,09	11,96	10,04	9,53	10,18
10. Klaten	14,46	14,15	12,96	12,28	12,89
11. Sukoharjo	9,07	8,75	7,41	7,14	7,68
12. Wonogiri	13,12	12,90	10,75	10,25	10,86
13. Karanganyar	12,49	12,28	10,01	9,55	10,28
14. Sragen	14,38	14,02	13,12	12,79	13,38
15. Grobogan	13,57	13,27	12,31	11,77	12,46
16. Blora	13,33	13,04	11,90	11,32	11,96
17. Rembang	18,54	18,35	15,41	14,95	15,60
18. Pati	11,65	11,38	9,90	9,46	10,08
19. Kudus	7,65	7,59	6,98	6,68	7,31
20. Jepara	8,35	8,12	7,00	6,66	7,17
21. Demak	14,10	13,41	12,54	11,86	12,54
22. Semarang	7,99	7,78	7,29	7,04	7,51
23. Temanggung	11,60	11,46	9,87	9,42	9,96
24. Kendal	11,37	11,10	9,84	9,41	9,99
25. Batang	11,04	10,80	8,69	8,35	9,13
26. Pekalongan	12,90	12,61	10,06	9,71	10,19
27. Pemalang	17,58	17,37	16,04	15,41	16,02
28. Tegal	10,10	9,90	7,94	7,64	8,14
29. Brebes	19,47	19,14	17,17	16,22	17,03
<b>Kota/Municipality</b>					
1. Magelang	8,79	8,75	7,87	7,46	7,58
2. Surakarta	10,88	10,65	9,08	8,70	9,03
3. Salatiga	5,24	5,07	4,84	4,76	4,94
4. Semarang	4,85	4,62	4,14	3,98	4,34
5. Pekalongan	7,92	7,47	6,75	6,60	7,17
6. Tegal	8,20	8,11	7,81	7,47	7,80
<b>Jawa Tengah</b>	<b>13,27</b>	<b>13,01</b>	<b>11,32</b>	<b>10,80</b>	<b>11,41</b>

Catatan/Note: ...

Sumber/Source: Survei Sosial Ekonomi Nasional/National Socio Economic Survey

Tabel  
Table 13.6

**Tingkat Pengangguran Terbuka dan Tingkat Partisipasi Angkatan Kerja (TPAK) Menurut Kabupaten/Kota di Provinsi Jawa Tengah, 2018-2020**  
**Unemployment Rate (UR) and Labour Force Participation Rate (LFPR) by Regency/Municipality in Jawa Tengah Province, 2018-2020**

Kabupaten/Kota Regency/Municipality	TPT/ UR			TPAK/ LFPR		
	2018 <sup>*)</sup>	2019 <sup>*)</sup>	2020 <sup>*)</sup>	2018 <sup>*)</sup>	2019 <sup>*)</sup>	2020 <sup>*)</sup>
(1)	(2)	(3)	(4)	(5)	(6)	
<b>Kabupaten/Regency</b>						
1. Cilacap	7,49	7,24	9,10	62,62	65,34	67,79
2. Banyumas	4,15	4,17	6,00	67,74	67,34	66,66
3. Purbalingga	6,02	4,73	6,10	70,58	68,14	69,89
4. Banjarnegara	3,99	4,44	5,86	71,97	70,09	69,69
5. Kebumen	5,48	4,69	6,07	65,75	68,72	69,63
6. Purworejo	4,43	2,91	4,04	66,89	66,81	70,05
7. Wonosobo	3,50	3,43	5,37	72,43	72,07	71,26
8. Magelang	2,89	3,07	4,27	71,48	74,73	76,60
9. Boyolali	2,18	3,09	5,28	72,31	72,70	75,11
10. Klaten	3,14	3,54	5,46	67,14	69,10	68,33
11. Sukoharjo	2,72	3,39	6,93	68,47	68,50	68,74
12. Wonogiri	2,28	2,55	4,27	75,22	69,86	74,69
13. Karanganyar	2,28	3,12	5,96	70,45	70,19	73,55
14. Sragen	4,83	3,32	4,75	67,23	67,71	68,44
15. Grobogan	2,22	3,54	4,50	70,79	69,25	69,77
16. Blora	3,30	3,82	4,89	72,99	68,54	71,90
17. Rembang	2,83	3,60	4,83	67,71	66,26	65,17
18. Pati	3,57	3,64	4,74	66,78	66,08	63,85
19. Kudus	3,28	3,80	5,53	72,37	72,05	74,50
20. Jepara	3,75	2,92	6,70	69,05	68,43	69,92
21. Demak	7,03	5,42	7,31	70,96	67,72	69,79
22. Semarang	2,25	2,54	4,57	72,50	74,69	75,07
23. Temanggung	3,23	2,98	3,85	74,11	76,23	58,73
24. Kendal	6,02	6,26	7,56	66,34	67,91	70,50
25. Batang	4,20	4,11	6,92	70,28	68,75	69,78
26. Pekalongan	4,36	4,35	6,97	70,68	71,15	71,23
27. Pemaslang	6,17	6,45	7,64	65,29	66,27	65,57
28. Tegal	8,24	8,12	9,82	65,41	66,50	66,52
29. Brebes	7,20	7,39	9,83	67,18	66,08	66,65
<b>Kota/Municipality</b>						
1. Magelang	4,78	4,37	8,59	68,89	64,95	67,61
2. Surakarta	4,35	4,16	7,92	66,01	69,27	68,84
3. Salatiga	4,23	4,33	7,44	72,15	66,96	70,23
4. Semarang	5,21	4,50	9,57	65,93	66,87	69,89
5. Pekalongan	6,08	5,80	7,02	70,36	72,46	66,45
6. Tegal	7,81	8,08	8,40	65,54	69,61	64,57
<b>Jawa Tengah</b>	<b>4,47</b>	<b>4,44</b>	<b>6,48</b>	<b>68,81</b>	<b>68,85</b>	<b>69,43</b>

Sumber/Source: Survei Angkatan Kerja Nasional Agustus/ August National Labor Force Survey

Keterangan: \*)Penghitungan dengan menggunakan penimbang hasil proyeksi SUPAS 2015

**Tabel** 13.7  
**Table**

**Jumlah Penduduk Berumur 15 Tahun Keatas Menurut Kabupaten/Kota dan Jenis Kegiatan Selama Seminggu yang Lalu di Provinsi Jawa Tengah, 2020**  
**Number of Population Aged 15 Years and Over by Regency/ Municipality and Type of Activity During Previous Week in Jawa Tengah Province, 2020**

Kabupaten/Kota Regency/Municipality	Angkatan Kerja/Economically Active			Bukan Angkatan Kerja Economically Inactive
	Bekerja Working	Pengangguran Terbuka Unemployment	Jumlah Total"	
(1)	(2)	(3)	(4)	(5)
<b>Kabupaten/Regency</b>				
1. Cilacap	807 407	80 811	888 218	421 987
2. Banyumas	824 866	52 689	877 555	438 944
3. Purbalingga	469 748	30 513	500 261	215 498
4. Banjarnegara	466 173	28 994	495 167	215 327
5. Kebumen	595 203	38 484	633 687	276 427
6. Purworejo	378 951	15 936	394 887	168 842
7. Wonosobo	405 187	22 991	428 178	172 672
8. Magelang	741 284	33 080	774 364	236 501
9. Boyolali	549 582	30 650	580 232	192 234
10. Klaten	606 253	34 992	641 245	297 227
11. Sukoharjo	454 419	33 831	488 250	222 055
12. Wonogiri	557 865	24 868	582 733	197 444
13. Karanganyar	484 423	30 722	515 145	185 212
14. Sragen	458 856	22 906	481 762	222 200
15. Grobogan	710 909	33 496	744 405	322 464
16. Blora	468 013	24 058	492 071	192 285
17. Rembang	314 797	15 986	330 783	176 775
18. Pati	607 706	30 244	637 950	361 223
19. Kudus	483 983	28 336	512 319	175 388
20. Jepara	634 386	45 521	679 907	292 469
21. Demak	574 602	45 290	619 892	268 280
22. Semarang	600 322	28 716	629 038	208 884
23. Temanggung	343 400	13 756	357 156	250 989
24. Kendal	493 062	40 314	533 376	223 164
25. Batang	387 741	28 835	416 576	180 411
26. Pekalongan	446 922	33 509	480 431	194 006
27. Pemalang	589 786	48 784	638 570	335 272
28. Tegal	644 978	70 246	715 224	360 031
29. Brebes	821 061	89 494	910 555	455 532
<b>Kota/Municipality</b>				
1. Magelang	60 612	5 699	66 311	31 767
2. Surakarta	266 082	22 877	288 959	130 819
3. Salatiga	102 053	8 203	110 256	46 744
4. Semarang	925 963	98 001	1 023 964	441 157
5. Pekalongan	146 219	11 041	157 260	79 415
6. Tegal	114 121	10 469	124 590	68 374
<b>Jawa Tengah</b>	<b>17 536 935</b>	<b>1 214 342</b>	<b>18 751 277</b>	<b>8 258 019</b>

Sumber/Source: Survei Angkatan Kerja Nasional Agustus/ August National Labor Force Survey

Keterangan: \*)Penghitungan dengan menggunakan penimbang hasil proyeksi SUPAS 2015





Sensus  
Penduduk  
2020

#MencatatIndonesia

# DATA

MENCERDASKAN BANGSA

*Enlighten The Nation*



**BADAN PUSAT STATISTIK  
KABUPATEN DEMAK  
BPS-STATISTICS OF DEMAK**

Jl. Sultan Hadiwijaya 23 Demak, 58515  
Telp. 0291685445

Homepage: <http://demakkab.bps.go.id>, E-mail: [bps3321@bps.go.id](mailto:bps3321@bps.go.id)

