



**SENSUS  
EKONOMI**

# DEMAK DALAM ANGKA 2016

*Demak in Figures 2016*



**BADAN PUSAT STATISTIK  
KABUPATEN DEMAK**



# DEMAK DALAM ANGKA 2016

*Demak in Figures 2016*



# **Demak Dalam Angka**

***Demak in Figures***

**2016**

ISBN: 978-602-71005-1-0

No. Publikasi / *Publication Number*: 3321.1602

Katalog/ *Catalog*: 1102001.3321

Ukuran Buku / *Book Size* : 14,8 cm x 21 cm

Jumlah Halaman / *Number of pages* : li + 390 halaman/*pages*

Naskah / *Manuscript* :

Badan Pusat Statistik Kabupaten Demak

*BPS-Statistics of Demak Regency*

Gambar Kover oleh / *Cover Designed by* :

Badan Pusat Statistik Kabupaten Demak

*BPS-Statistics of Demak Regency*

Ilustrasi Kover/*Cover Illustration*:

Masjid Agung Demak/*Demak Great Mosque*

Diterbitkan oleh/*Published by*:

© BPS Kabupaten Demak/*BPS-Statistics of Demak Regency*

Dicetak oleh/*Printed by*:

CV Citra Yunda

**Dilarang mengumumkan, mendistribusikan, mengomunikasikan, dan/atau mengandakan sebagian atau seluruh isi buku ini untuk tujuan komersial tanpa izin tertulis dari Badan Pusat Statistik**

*Prohibited to announce, distribute, communicate, and/or copy part or all of this book for commercial purpose without permission from BPS-Statistics Indonesia*



**PEMERINTAH KABUPATEN DEMAK**  
**BAHUK PERENCANAAN PEMBANGUNAN DAERAH**  
**BUPPTA KABUPATEN DEMAK**

RENCANA TATA RUJANG WILAYAH  
KABUPATEN DEMAK TAHUN 2010 - 2030

PETA ADMINISTRASI  
KABUPATEN DEMAK

- LEGENDA**
- Administrasi**
- Batas Provinsi
  - Batas Kabupaten
  - Batas Kecamatan
  - Batas Desa
- Jalan**
- Jaringan Hutanbakas
  - Arteri Primer
  - Kolektor Primer
  - Lokal Transaksi Lingkar
  - Lingkaran
  - Rel Kereta Api
- Pelarian**
- Gas Perair
  - Sungai

INSET



ORIENTASI

NO. PETA

HALAMAN

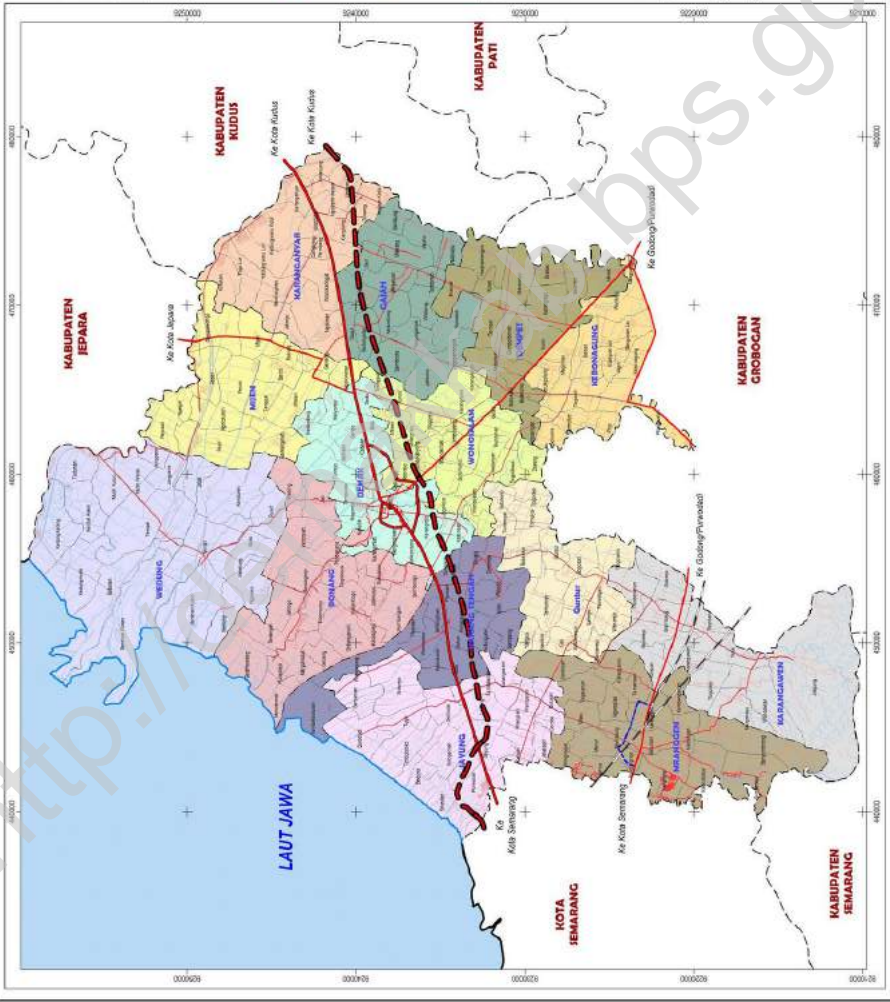
SKALA

200 400 600 800 1000 1200 Meter

SUMBER

— Peta Kabupaten Indonesia Kabupaten Demak Tahun 1:50.000, BAKOSURTANAL, Tahun 2009  
— Peta Kecamatan Kabupaten Demak Tahun 1:25.000, BAKOSURTANAL, Tahun 2009  
— Sistem Koordinat UTM, Zone 49, Survei Nasional 1960 (EPSG: 32749)

**Peta Tematik :**  
— Data : Hasil Administrasi Daerah, Tahun 2010, BAKOSURTANAL, Tahun 2011  
— Proyeksi : UTM  
— Sistem Koordinat : Survei Nasional 1960 (EPSG: 32749)  
— Tahun : 2010  
— Perencanaan : Perencanaan Wilayah dan Kota  
— Tanggal : Agustus 2010



<http://demakkab.bps.go.id>

**KEPALA BPS KABUPATEN DEMAK**  
*CHIEF STATISTICIAN OF DEMAK REGENCY*



**Dra. Prita Rextiana, MM**

<http://demakkab.bps.go.id>



## KATA PENGANTAR

Demak Dalam Angka 2016 merupakan publikasi tahunan yang diterbitkan oleh BPS Kabupaten Demak. Disadari bahwa publikasi ini belum sepenuhnya memenuhi harapan pihak pemakai data khususnya para perencana, namun diharapkan dapat membantu melengkapi penyusunan rencana pembangunan di Kabupaten Demak.

Publikasi ini dapat terwujud berkat kerja sama dan bantuan dari berbagai pihak baik instansi pemerintah maupun swasta. Kepada semua pihak yang telah memberikan bantuan disampaikan penghargaan dan terima kasih yang sebesar – besarnya.

Walaupun publikasi ini telah disiapkan sebaik-baiknya, namun disadari masih ada kekurangan dan kesalahan yang terjadi. Untuk perbaikan publikasi ini, tanggapan dan saran yang bersifat konstruktif dari para pemakai sangat diharapkan.

Demak, Agustus 2016  
Kepala BPS  
Kabupaten Demak

Dra. Prita Rextiana, MM



*Demak in Figures 2016 is an annual publication written by BPS Regency of Demak. Honestly, this publication has not perfect yet and has not filled the user's hope, especially for the planners yet, but hopely it can help to equip compilation of development planning in this new regency.*

*This comprehensive publication has been made possible with the assistance and contribution from several governmental institutions and private organizations. To all parties who have been involved in the preparation of this publication, I would like to express my sincerest appreciation and gratitude.*

*Comments and constructive suggestions for the improvement of this publication are always welcome.*

*Demak, August 2016  
Chief Statistician of  
Demak Regency*



*Dra. Prita Rextiana, MM*

DAFTAR ISI

**CONTENTS**

	<b>Halaman</b>
	Page
Peta Kabupaten Demak <i>Demak Regency Map</i> .....	iii
Foto Kepala BPS Kabupaten Demak <i>Picture of BPS-Statistics of Demak Regency Chief</i> .....	v
Kata Pengantar Kepala Bps Kabupaten Demak <i>Preface by Chief Statistician of Demak Regency</i> .....	vii
Daftar Isi <i>Contents</i> .....	ix
Daftar Tabel <i>List of Table</i> .....	xiv
Daftar Gambar <i>List of Figures</i> .....	xlix
Penjelasan Umum <i>Explanatory Notes</i> .....	li

BAB I.	<b>GEOGRAFI DAN IKLIM</b>	
	<b><i>Geography and Climate</i></b> .....	3
	1.1. Letak Geografi	
	<i>Geographical Place</i> .....	5
	1.2. Luas Penggunaan Lahan	
	<i>Area Utilization</i> .....	5
	1.3. Keadaan Iklim	
	<i>Climate Condition</i> .....	6
BAB II.	<b>PEMERINTAHAN</b>	
	<b><i>Government</i></b> .....	31
	2.1. Wilayah Administrasi	
	<i>Administration Area</i> .....	32
	2.2. Legislatif	
	<i>Legislative</i> .....	32
	2.3. Pertanahan	
	<i>Land</i> .....	33
	2.4. Catatan Sipil	
	<i>Civil Registration</i> .....	33
BAB III.	<b>KEPENDUDUKAN DAN KETENAGAKERJAAN</b>	
	<b><i>Population and Employment</i></b> .....	53
	3.1. Kependudukan	
	<i>Population</i> .....	58
	3.2. Ketenagakerjaan	
	<i>Employment</i> .....	59
	3.3. Transmigrasi	
	<i>Transmigration</i> .....	60

BAB IV.	<b>SOSIAL</b>	
	<b>Social</b> .....	103
	4.1. Pendidikan	
	<i>Education</i> .....	110
	4.2. Kesehatan	
	<i>Health</i> .....	111
	4.3. Keluarga Berencana	
	<i>Family Planning</i> .....	111
	4.4. Peradilan	
	<i>Justice</i> .....	112
	4.5. Agama	
	<i>Religion</i> .....	112
BAB V.	<b>PERTANIAN</b>	
	<b>Agriculture</b> .....	207
	5.1. Tanaman Pangan	
	<i>Farm Food Crops</i> .....	212
	5.2. Tanaman Perkebunan	
	<i>Plantations</i> .....	213
	5.3. Perikanan	
	<i>Fishery</i> .....	213
	5.4. Peternakan	
	<i>Livestock</i> .....	213
BAB VI.	<b>INDUSTRI, PERTAMBANGAN, ENERGI DAN KONSTRUKSI</b>	
	<b>Industry, Mining, Energy and Construction</b> .....	255
	6.1. Industri	
	<i>Industry</i> .....	258
	6.2. Listrik	
	<i>Electricity</i> .....	258

	6.3. Air Minum	
	<i>Drinking Water</i> .....	259
<b>BAB VII.</b>	<b>PERDAGANGAN</b>	
	<b><i>Trade</i></b> .....	279
	7.1. Perdagangan	
	<i>Trade</i> .....	280
	7.2. Ekspor	
	<i>Export</i> .....	280
	7.3. Koperasi	
	<i>Cooperative</i> .....	280
<b>BAB VIII.</b>	<b>HOTEL DAN PARIWISATA</b>	
	<b><i>Hotel and Tourism</i></b> .....	299
	8.1. Pariwisata	
	<i>Tourism</i> .....	300
<b>BAB IX.</b>	<b>TRANSPORTASI DAN KOMUNIKASI</b>	
	<b><i>Transportation and Communication</i></b> .....	313
	9.1. Jalan Raya	
	<i>Highway</i> .....	315
	9.2. Angkutan Darat	
	<i>Land Transportation</i> .....	315
<b>BAB X.</b>	<b>KEUANGAN DAERAH DAN HARGA</b>	
	<b><i>Local Finance and Price</i></b> .....	329
	10.1. Keuangan Daerah	
	<i>Region Finance</i> .....	330
	10.2. Harga-Harga	
	<i>Prices</i> .....	330

BAB XI	<b>PENGELUARAN PENDUDUK DAN KONSUMSI MAKANAN</b>	
	<i>Population Expenditure and Food Consumption .....</i>	357
	11.1. Pengeluaran Perkapita	
	<i>Expenditure Per Capita .....</i>	358
BAB XII	<b>PENDAPATAN REGIONAL</b>	
	<i>Regional Income .....</i>	363
	12.1. Perkembangan PDRB dan PDRB Perkapita	
	<i>Growth DGRP and Percapita GDRP .....</i>	367
BAB XIII	<b>PERBANDINGAN ANTAR KABUPATEN/KOTA</b>	
	<i>Regency/Municipal Comparison .....</i>	383
	13.1. Perbandingan Antar Kabupaten/Kota	
	<i>Regency/Municipal Comparison .....</i>	384

DAFTAR TABEL

**LIST OF TABLES**

<b>Tabel</b>	<b>Halaman</b>
<i>Tables</i>	<i>Page</i>
<b>1. GEOGRAFI DAN IKLIM/ GEOGRAPHY AND CLIMATE</b>	
1.1. Jarak Antara Ibukota Kabupaten dengan Ibukota Kecamatan dan Antar Ibukota Kecamatan (Km) <i>The Distance Between Subdistrict Capitals in Demak Regency (Km).....</i>	9
1.2. Luas Daerah Dirinci Per Kecamatan di Kabupaten Demak Tahun 2015 <i>Area of Demak Regency by Districts 2015.....</i>	10
1.3. Luas Lahan dan Persentasenya di Kabupaten Demak Tahun 2015 <i>Land Area and Precentage in Demak Regency 2015.....</i>	11
1.4. Luas Tanah Sawah dan Tanah Kering Dirinci Per Kecamatan di Kabupaten Demak Tahun 2015 <i>Wet Land and Dry Land Area by Districts in Demak 2015.....</i>	12
1.5. Luas Tanah Sawah Menurut Jenis Pengairan Dirinci Per Kecamatan di Kabupaten Demak Tahun 2015 <i>Wet Land Area by District and Kind of Irrigation in Demak 2015 (ha).....</i>	13
1.6. Luas Tanah Kering Dirinci Per Kecamatan di Kabupaten Demak Tahun 2015 (Ha) <i>Area of Dryland by District in Demak 2015.....</i>	14
1.7. Banyaknya Hari Hujan dan Curah Hujan Menurut Stasiun di Kabupaten Demak Tahun 2015 <i>Numbers of Raindays and Rainfalls by Station in Demak 2015.....</i>	16

1.8.	Banyaknya Hari Hujan dan Curah Hujan di Kabupaten Demak Tahun 2015 <i>Numbers of Raindays and Rainfalls in Demak 2015</i> .....	18
<b>2.</b>	<b>PEMERINTAHAN</b> <b>GOVERNMENT</b>	
2.1.	Banyaknya Desa/Kelurahan, Dusun, RW dan RT di Kabupaten Demak Tahun 2015 <i>Number of villages, Orchard, RT and RW in Demak 2015</i> .....	35
2.2.	Klasifikasi Tingkat Desa/Kelurahan di Kabupaten Demak Tahun 2015 <i>Village Clasification in Demak 2015</i> .....	36
2.3.	Banyaknya Kantor dan Balai Desa/Kelurahan di Kabupaten Demak Tahun 2015 <i>Number of village Offices in Demak 2015</i> .....	37
2.4.	Tingkat Perkembangan LKMD di Kabupaten Demak Tahun 2015 <i>The Growth of LKMD in Demak 2015</i> .....	38
2.5.	Banyaknya Anggota DPRD Kabupaten Demak Hasil Pemilu 2015 Menurut Asal Partai dan Jenis Kelamin, 2015 <i>Number of Parliament Members of Demak Regency by Political Party Origin and Sex, 2015</i> .....	39
2.6.	Banyaknya Anggota DPRD Kabupaten Demak Hasil Pemilu 2014 Menurut Komisi, 2015 <i>Number of Parliament Members of Demak Regency by Comission Board, 2015</i> .....	39
2.7.	Banyaknya Rapat Dewan Perwakilan Rakyat Daerah Kabupaten Demak, 2015 <i>Number of Demak Regency Parliament Meetings, 2015</i>	40

2.8.	Banyaknya Anggota DPRD Kabupaten Demak Menurut Pendidikan dan Jenis Kelamin, 2015 <i>Number of Parliament Members of Demak Regency by Education Level and Sex, 2015.....</i>	41
2.9.	Banyaknya Anggota DPRD Kabupaten Demak Hasil Pemilu 2014 Menurut Kelompok Umur, 2015 <i>Number of Parliament Members of Demak Regency by Age Group, 2015.....</i>	41
2.10.	Persentase Perolehan Suara Sah pada Pemilihan Umum Bupati dan Wakil Bupati Kabupaten Demak Menurut Kecamatan Tahun 2015 <i>Percentage of Vote Acquisition Sah On Election of Regent and Vice Regent of Demak According to the District, 2015.....</i>	42
2.11.	Hasil Perolehan Suara Sah Pada Pemilihan Umum Bupati dan Wakil Bupati Demak Menurut Pasangan Calon Tahun 2015 <i>Vote Results Achievements Sah On Election of Regent and Vice Regent of Demak According Candidate Pair 2015.....</i>	43
2.12.	Banyaknya Produk/Keputusan DPRD Kabupaten Demak Tahun 2015 <i>Number of DPRD Products/Decisions in Demak, 2015.....</i>	44
2.13.	Banyaknya Surveyor yang Mendapat Legalisasi di Kantor Kesbang dan Linmas Kabupaten Demak Tahun 2015 <i>Number of Surveyor Legalized by Kesbang Linmas Office in Demak 2015.....</i>	45
2.14.	Banyaknya Pemohon Sertifikat Tanah di Kabupaten Demak Tahun 2015	

	<i>Number of land Sertificate Rrequest in Demak 2015.....</i>	46
2.15.	Pengeluaran Sertifikat oleh Kantor Pertanahan di Kabupaten Demak Tahun 2015 <i>Number of land Certificate Published by Land Office in Demak 2015.....</i>	47
2.16.	Banyaknya Pemohon Akte di Kantor Catatan Sipil di Kabupaten Demak Tahun 2015 <i>Number of Sertificate Requester in Civil Record Office in Demak 2015.....</i>	48
2.17.	Banyaknya Guru/ Karyawan/ wati Kantor/ Dinas/ Instansi Menurut Golongan di Kabupaten Demak Tahun 2015 <i>Number of Teachers/ Office Staffs by Level in Demak 2015.....</i>	49
2.18.	Jumlah Kepala Desa dan Jabatan Yang Lowong di Kabupaten Demak ahun 2015 <i>Number of Head Village and Vacantcy Job in Demak 2015.....</i>	50
<b>3.</b>	<b>KEPENDUDUKAN DAN KETENAGAKERJAAN</b>	
	<b>POPULATION AND EMPLOYMENT</b>	
3.1.	Jumlah Penduduk Menurut Jenis Kelamin dan Sex Ratio Per Kecamatan di Kabupaten Demak Tahun 2015 <i>Number of Population on Sex and Sex Ratio in Demak 2015.....</i>	61
3.2.	Jumlah Penduduk Menurut Status Kewarganegaraan di Kabupaten Demak Tahun 2015 <i>Number of Population by Nationality in Demak 2015.....</i>	62
3.3.	Jumlah Penduduk Warga Negara Indonesia Menurut Jenis Kelamin Per Kecamatan di Kabupaten Demak	

	Tahun 2015	
	<i>The number of Indonesian by Sex and Districts in Demak 2015.....</i>	63
3.4.	Jumlah Penduduk Warga Negara Asing Menurut Jenis Kelamin Per Kecamatan di Kabupaten Demak Tahun 2015	
	<i>Number of Foreigner by Sex and Districts in Demak 2015.....</i>	64
3.5.	Jumlah Penduduk Menurut Kelompok Umur dan Jenis Kelamin Per Kecamatan di Kabupaten Demak Tahun 2015	
	<i>Population by Age Group and Sex in Demak 2015.....</i>	65
3.6.	Jumlah Penduduk Menurut Kelompok Umur dan Jenis Kelamin di Kabupaten Demak Tahun 2015	
	<i>The Number of Ppopulation by Age Group and Sex in Demak 2015.....</i>	72
3.7.	Rata-Rata Jumlah Penduduk Per Desa/Kelurahan dan Per Rumah Tangga di Kabupaten Demak Tahun 2015	
	<i>Population Everage Each Village and Household in Demak 2015 .....</i>	73
3.8.	Kepadatan Penduduk Per Kecamatan di Kabupaten Demak Tahun 2015	
	<i>Population Density of Districts in Demak 2015.....</i>	74
3.9.	Banyaknya Kelahiran Penduduk Menurut Jenis Kelamin Per Kecamatan di Kabupaten Demak Tahun 2015	
	<i>Number of Births by Districts and Sex in Demak2015.....</i>	
3.10.	Banyaknya Kematian Penduduk Menurut Jenis Kelamin Per Kecamatan di Kabupaten Demak Tahun 2015	75
	<i>Number of Deaths by Districts and Sex in Demak 2015.....</i>	76

3.11.	Jumlah Penduduk Yang Datang Menurut Jenis Kelamin Per Kecamatan di Kabupaten Demak Tahun 2015 <i>Number of Imigrant by Districts and Sex in Demak 2015.....</i>	77
3.12.	Jumlah Penduduk Yang Pergi Menurut Jenis Kelamin Per Kecamatan di Kabupaten Demak Tahun 2015 <i>Number of Emigrant by District and Sex in Demak 2015.....</i>	78
3.13.	Angka Kelahiran dan Kematian Kasar (CBR & CDR) di Kabupaten Demak Tahun 2015 <i>Crude Birth Rate and Crude Death Rate in Demak 2015.....</i>	79
3.14.	<i>Child Woman Ratio (CWR) Per Kecamatan di Kabupaten Demak Tahun 2015</i> <i>Child Woman Ratio (CWR) by districts in Demak 2015.....</i>	80
3.15.	General Fertility Rate (GFR) di Kabupaten Demak Tahun 2015 <i>General Fertility Rate (GFR) in Demak Regency, 2015...</i>	81
3.16.	Angka Ketergantungan ( <i>Dependency Ratio</i> ) di Kabupaten Demak Tahun 2015 <i>Dependency Ratio by District in Demak 2015.....</i>	82
3.17.	Jumlah Penduduk 15 Tahun Ke Atas Yang Bekerja Menurut Lapangan Usaha di Kabupaten Demak Tahun 2015 <i>Population Aged 15 Year and Over Worked by Main Industry in Demak 2015 .....</i>	83
3.18.	Jumlah Penduduk Usia 10 Tahun Ke Atas Menurut Ijazah Tertinggi Yang Dimiliki di Kabupaten Demak Tahun 2015 <i>Population Aged 10 Year Highest Sertificate Education in Demak 2015.....</i>	84

3.19.	Jumlah Kepala Desa dan Jabatan yang Lowong di Kabupaten Demak Tahun 2015 <i>Number of Head Village and Vacantcy Job in Demak 2015.....</i>	85
3.20.	Jumlah Sekretaris Desa dan Jabatan yang Lowong di Kabupaten Demak Tahun 2015 <i>Number of Chief Clerk and Vacantcy Job in Demak 2015.....</i>	86
3.21.	Banyaknya Staf Urusan, Unsur Pelaksana Teknis dan Unsur Pelaksana Wilayah di Kabupaten Demak Tahun 2015 <i>Number of Staffs, Technical Staffs and The Doer in Demak 2015.....</i>	87
3.22.	Banyaknya Perangkat Kelurahan Menurut Status di Kabupaten Demak Tahun 2015 <i>Number of Village Office Staff by Status in Demak 2015.....</i>	88
3.23.	Banyaknya Perangkat Kelurahan Menurut Jabatan di Kabupaten Demak Tahun 2015 <i>Number of Village Office Staff by Position in Demak 2015.....</i>	88
3.24.	Banyaknya Personil Hansip/Linmas Yang Dididik Linmas di Kabupaten Demak Tahun 2015 <i>Number of Civil Personel Who Got Linmas Education in Demak 2015 .....</i>	89
3.25.	Jumlah Personil Linmas Menurut Kecamatan di Kabupaten Demak Tahun 2015 <i>Number of Civil Defence by District in Demak 2015.....</i>	90
3.26.	Banyaknya Unit Kerja SP/SB Perusahaan di Kabupaten Demak Tahun 2015	

	<i>Numbers of Sector SP/SB Factory in Demak 2015.....</i>	91
3.27.	Banyaknya Unit Kerja di Luar Perusahaan di Kabupaten Demak Tahun 2015 <i>Numbers of Sector SP/SB Factory Outside in Demak 2015.....</i>	92
3.28.	Banyaknya Pencari Kerja Yang Mendaftar di Kabupaten Demak Tahun 2015 <i>Number of Registered Job Applicants by Education and Sex in Demak 2015.....</i>	93
3.29.	Banyaknya Pencari Kerja Menurut Jenis Kelamin di Kabupaten Demak Tahun 2015 <i>Number of Job Applicant by District and Sex in Demak 2015.....</i>	94
3.30.	Pendaftar, Target dan Realisasi Pemberangkatan Transmigrasi di Kabupaten Demak Tahun 2015 <i>The Applicants, Target and Realization Transmigration in Demak 2015 .....</i>	95
3.31.	Target dan Realisasi Pemberangkatan Transmigrasi di Kabupaten Demak Tahun 2015 <i>Target and Realization Transmigration in Demak 2015.....</i>	96
3.32	Realisasi Pemberangkatan Transmigrasi dari Kabupaten Demak Tahun 2015 <i>Depart Realization of Transmigrant from Demak 2015.....</i>	99
3.33.	Banyaknya Transmigrasi Menurut Daerah Tujuan dari Kabupaten Demak Tahun 2015 <i>Number of Transmigrant by Destination from Demak 2015.....</i>	100

4.	<b>SOSIAL</b>	
	<b>SOCIAL</b>	
4.1.	Banyaknya Sekolah, Murid dan Guru Taman Kanak-Kanak di Kabupaten Demak Tahun 2015 <i>Numbers of Schools, Pupils and Teachers of Kindergarden in Demak 2015....</i>	115
4.2.	Banyaknya Sekolah, Gedung dan Ruang Kelas di Kabupaten Demak Tahun 2015 <i>Number of Shools, Building and Class Room in Demak 2015 .....</i>	116
4.3.	Banyaknya Sekolah, Murid dan Guru SD Negeri/Inpres di Kabupaten Demak Tahun 2015 <i>Number of Schools, Pupils and Teachers of Government Elementary School in Demak 2015.....</i>	117
4.4.	Banyaknya Sekolah, Murid dan Guru Sekolah Dasar (SD) Swasta di Kabupaten Demak Tahun 2015 <i>Number of Schools, Pupils and Teachers of Non Government Elementary School by District in Demak 2015.....</i>	118
4.5.	Banyaknya Sekolah, Murid dan Guru Sekolah Lanjutan Tingkat Pertama (SMP) Negeri di Kabupaten Demak Tahun 2015 <i>Number of Schools, Pupils and Teachers of Government Junior High School in Demak 2015.....</i>	119
4.6.	Banyaknya Sekolah, Murid dan Guru Sekolah Lanjutan Tingkat Pertama (SMP) Swasta di Kabupaten Demak Tahun 2015. <i>Number of Schools, Pupils and Teachers of non Govrenment Junior High School in Demak 2015...</i>	120
4.7.	Banyaknya Pendaftar dan Yang Diterima Masuk Kelas 1 SLTP (SMP) Negeri di Kabupaten Demak Tahun 2015	

	<i>Numbers of Applicants and Accepted in First Grade on Junior High School in Demak 2015.....</i>	121
4.8.	Banyaknya Sekolah, Murid dan Guru Sekolah Lanjutan Tingkat Atas (SMA & SMK) Negeri di Kabupaten Demak Tahun 2015 <i>Number of Schools, Pupils and Teachers of Government General High School in Demak 2015 .....</i>	122
4.9.	Banyaknya Sekolah, Murid dan Guru Sekolah Lanjutan Tingkat Atas (SMA & SMK) Swasta di Kabupaten Demak Tahun 2015 <i>Number of Schools, Pupils and Teachers of Non Government General High School in Demak 2015.....</i>	123
4.10.	Banyaknya Pendaftar dan Yang Diterima Masuk Kelas 1 SLTA (SMA & SMK) di Kabupaten Demak Tahun 2015 <i>Numbers of Applicants and Accepted in First Grade on General High School in Demak 2015.....</i>	124
4.11.	Banyaknya Peserta Ujian Nasional SD Negeri & Swasta yang Lulus di Kabupaten Demak Tahun 2015 <i>Numbers of Ebtanas Participants of Publis and Private Elementary Schools Who Passed The Test in Demak 2015.....</i>	125
4.12.	Banyaknya Peserta Ujian Nasional SLTP (SMP) Negeri & Swasta yang Lulus di Kabupaten Demak Tahun 2015 <i>Number of Ebtanas Participants of Public and Private Junior High Schools Who Passed The Test in Demak 2015 .....</i>	126
4.13.	Banyaknya Peserta Ujian Nasional SLTA (SMA & SMK) Negeri & Swasta yang Lulus di Kabupaten Demak Tahun 2013 <i>Number of Ebtanas Participants of Public and Private General High Schools Who Passed The Test in Demak 2013 .....</i>	127

4.14.	<p>Banyaknya Peserta Ujian Nasional Setingkat SD (MI) yang Lulus di Luar Dinas Pendidikan di Kabupaten Demak Tahun 2015</p> <p><i>Number of Ebtanas Participants of Non Government Elementary Schools Who Passed The Test in Demak 2015 .....</i></p>	128
4.15.	<p>Banyaknya Peserta Ujian Nasional Setingkat SLTA (MA) yang Lulus di Luar Dinas Pendidikan di Kabupaten Demak Tahun 2015</p> <p><i>Number of Ebtanas Participants of Non Government Junior High Schools Who Passed The Test in Demak 2015 .....</i></p>	129
4.16.	<p>Banyaknya Peserta Ujian Nasional Setingkat SLTP (MTS) yang Lulus di Luar Dinas Pendidikan di Kabupaten Demak Tahun 2015</p> <p><i>Number of Ebtanas Participants of Non Government Junior High Schools Who Passed The Test in Demak 2015 .....</i></p>	130
4.17.	<p>Banyaknya Sekolah, Murid dan Guru Setingkat SD (MI) di Luar Lingkungan Depdiknas di Kabupaten Demak Tahun 2015</p> <p><i>Number of Shools, Pupils and Teachers of Non Government Elementary School in Demak 2015 .....</i></p>	131
4.18.	<p>Banyaknya Sekolah, Murid dan Guru Setingkat SLTP (MTS) di Luar Lingkungan Depdiknas di Kabupaten Demak Tahun 2015</p> <p><i>Number of Junior Hight Shools, Pupils and Teachers out of Depdiknas in Demak 2015.....</i></p>	132
4.19.	<p>Banyaknya Sekolah, Murid dan Guru Setingkat SLTA (MA) di Luar Lingkungan Depdiknas di Kabupaten Demak Tahun 2015</p> <p><i>Number of General Hight Shools, Pupils and Teachers</i></p>	

	<i>out of Depdiknas in Demak 2015 .....</i>	133
4.20.	Banyaknya Sekolah, Murid dan Guru Sekolah Diniyah di Kabupaten Demak Tahun 2015 <i>Number of Elementary Religious Schools, Pupils and Teachers in Demak 2015 .....</i>	134
4.21.	Banyaknya Sekolah, Murid dan Guru Menurut Tingkat dan Status Sekolah di Kabupaten Demak Tahun 2015 <i>Number of Schools, Pupils and Teachers by Level and Status in Demak 2015.....</i>	135
4.22.	Banyaknya Organisasi dan Anggota Seni Suara di Kabupaten Demak Tahun 2015 <i>Numbers of Choir Organization and Members In Demak 2015.....</i>	136
4.23.	Banyaknya Organisasi dan Anggota Seni Rupa di Kabupaten Demak Tahun 2015 <i>Numbers of Sculpture Organization and Members in Demak 2015 .....</i>	136
4.24.	Banyaknya Organisasi dan Anggota Seni Sastra di Kabupaten Demak Tahun 2015 <i>Numbers of Literature Organization and Members in Demak 2015 .....</i>	137
4.25.	Banyaknya Organisasi dan Anggota Seni Tari di Kabupaten Demak Tahun 2015 <i>Numbers of Dance Organization and Members in Demak 2015 .....</i>	137
4.26.	Banyaknya Organisasi dan Anggota Olah Raga di Kabupaten Demak Tahun 2015 <i>Numbers of Sport Organization and Members in Demak 2015.....</i>	138
4.27.	Banyaknya Anak Putus Sekolah (Drop Out) Menurut Tingkat Pendidikan di Kabupaten Demak Tahun 2015 <i>Numbers of Drop Out Student in Demak 2015.....</i>	139

4.28.	Banyaknya Kejar Paket A, Warga Belajar dan Pembina Belajar di Kabupaten Demak Tahun 2015 <i>Numbers of Kejar Paket A, Students and Insturctor in Demak 2015</i> .....	140
4.29.	Banyaknya Kejar Paket B, Warga Belajar dan Pembina Belajar di Kabupaten Demak Tahun 2015 <i>Numbers of Kejar Paket B, Students and Instructor in Demak 2015</i> .....	141
4.30.	Banyaknya Tersangka Penderita TBC dan Malaria di Kabupaten Demak Tahun 2015 <i>Numbers of Sufferers TBC and Malaria in Demak 2015</i> .....	142
4.31.	Jumlah Personil Struktural Rumah Sakit Umum (RSU) Demak di Kabupaten Demak Tahun 2015 <i>Numbers of Structural Personal on Public Health in Demak 2015</i> .....	143
4.32.	Banyaknya Prasarana Kesehatan di Kabupaten Demak Tahun 2015 <i>Numbers of Health Infrastructure in Demak 2015</i> .....	144
4.33.	Banyaknya Tenaga Kesehatan Menurut Jenisnya Per Unit Kerja di Kabupaten Demak Tahun 2015 <i>Numbers of Healt Staff on The Criteria in Demak 2015</i> .....	145
4.34.	Jumlah Penderita Penyakit Kusta Yang Aktif Berobat di Kabupaten Demak Tahun 2015 <i>Numbers of Custa Desease Sufferers Active in Demak 2015</i> .....	149
4.35.	Kapasitas Rumah Sakit Umum (RSU) Demak di Kabupaten Demak Tahun 2015 <i>Public Hospital Capacity Demak 2015</i> .....	150

4.36.	Banyaknya Penderita dan Kematian Karena Penyakit Kolera dan DHF di Kabupaten Demak Tahun 2015 <i>Numbers of Sufferers and Death Caused by Colera and DHF in Demak 2015.....</i>	151
4.37.	Banyaknya Pengunjung BKIA Pada Puskesmas di Kabupaten Demak Tahun 2015 <i>Numbers of BKIA Visitor in Public Health Centers in Demak 2015 .....</i>	152
4.38.	Banyaknya Penduduk yang Divaksinasi di Kabupaten Demak Tahun 2015 <i>Population in Vaccination in Demak 2015.....</i>	153
4.39.	Banyaknya Peserta Keluarga Berencana Aktif di Kabupaten Demak Tahun 2015 <i>Numbers of Active Family Planning Acceptors in Demak 2015 .....</i>	154
4.40.	Banyaknya Akseptor Baru Menurut Alat Kontrasepsi di Kabupaten Demak Tahun 2015 <i>Numbers of New Acceptors by Contraception Media in Demak 2015 .....</i>	155
4.41.	Target dan Realisasi Akseptor Keluarga Berencana Baru di Kabupaten Demak Tahun 2015 <i>Target and Realized New Family Planning Acceptor in Demak 2015 .....</i>	156
4.42.	Banyaknya Keluarga Pra Sejahtera dan Sejahtera per Kecamatan di Kabupaten Demak Tahun 2015 <i>Numbers of Unprosperous and Prosperous Family in Demak 2015.....</i>	157
4.43.	Banyaknya Penduduk Miskin dan Garis Kemiskinan di Kabupaten Demak Tahun 2009-2013 <i>Numbers of Poor People and Poverty Line in Demak 2009-2013 .....</i>	159

4.44.	Banyaknya Klinik Keluarga Berencana (KB) di Kabupaten Demak Tahun 2015 <i>Numbers of Family Planning Clinic in Demak 2015.....</i>	160
4.45.	Banyaknya Tenaga Medis dan Non Medis Yang Bekerja di Klinik KB di Kabupaten Demak Tahun 2015 <i>Numbers of Medical and Non Medical Work in Family Planning Clinic in Demak 2015 .....</i>	161
4.46.	Banyaknya PKMD Desa/Kelurahan dan Posyandu di Kabupaten Demak Tahun 2015 <i>Numbers of Village PKMD, Posyandu in Demak 2015.....</i>	162
4.47.	Banyaknya Perkara dan Terdakwa Biasa/Tolakan Yang Masuk dan Yang diselesaikan di Pengadilan Negeri Kabupaten Demak Tahun 2015 <i>Numbers of Lawsuit Entered and Solved in Public Court in Demak 2015 .....</i>	163
4.48.	Banyaknya Perkara dan Terdakwa Singkat yang Masuk dan yang diselesaikan di Pengadilan Negeri Kabupaten Demak Tahun 2015 <i>Numbers of Short Term Lawsuit and Accused Entered and Solved on Public Court in Demak 2015.....</i>	164
4.49.	Banyaknya Perkara dan Terdakwa Cepat Yang Masuk dan Yang diselesaikan di Pengadilan Negeri Kabupaten Demak Tahun 2015 <i>Numbers of Fast Lawsuit, Accused and Solved in Public Court in Demak 2015 .....</i>	165
4.50.	Banyaknya Perkara Yang Masuk dan Yang Diselesaikan di Kejaksaan Negeri Demak Tahun 2015 <i>Numbers of Cases which Reported and Finished in Procetutor Demak 2015 .....</i>	166

4.51.	<p>Tambahan Narapidana di Rumah Tahanan Negara Demak Berdasarkan Putusan Pengadilan Negeri Menurut Jenis Kejahatan di Kabupaten Demak Tahun 2015</p> <p><i>The Add of Prisoners in Demak Prison by Public Court Decision According to The Crime in Demak 2015</i>.....</p>	167
4.52.	<p>Tambahan Narapidana Rumah Tahanan Negara Berdasarkan Putusan Pengadilan Negeri di Kabupaten Demak Tahun 2015</p> <p><i>Added of Prisoners in Prison Base on Public Court in Demak 2015</i> .....</p>	168
4.53.	<p>Jumlah Tahanan Negara Demak Menurut Lama Dipenjara/Dikurung dan Jenis Kelamin di Kabupaten Demak Tahun 2015</p> <p><i>Numbers of Prisoners by Length of Prison Time and Sex in Demak 2015</i> .....</p>	169
4.54.	<p>Jumlah Tahanan Negara Demak Menurut Status dan Jenis Kelamin di Kabupaten Demak Tahun 2015</p> <p><i>Numbers of Prisoners BY Status and Sex in Demak 2015</i>.....</p>	170
4.55.	<p>Banyaknya Tahanan Yang Masuk dan Keluar di Rumah Tahanan Negara di Kabupaten Demak Tahun 2015</p> <p><i>Number of In and Out Prisoners on Demak Country Jail, 2015</i>.....</p>	171
4.56.	<p>Banyaknya Narapidana Yang Masuk dan Keluar di Rumah Tahanan Negara di Kabupaten Demak Tahun 2015</p> <p><i>Number of In and Out Prisoners on Demak Country Jail, 2015</i>.....</p>	172
4.57.	<p>Banyaknya Kejahatan (<i>Crime Total</i>) di Daerah Hukum Polres Demak Tahun 2015</p>	

	<i>Crime Total in demak 2015.....</i>	173
4.58.	Banyaknya Kejahatan Tertentu ( <i>Crime Index</i> ) di Kabupaten Demak Tahun 2015 <i>Numbers of Crime Index in Demak 2015.....</i>	174
4.59.	Banyaknya Kecelakaan Lalu Lintas di Wilayah Hukum Polres Demak Tahun 2015 <i>Number of Traffic Accidents in Demak Police Law 2015.....</i>	176
4.60.	Banyaknya Pelanggaran Kendaraan Bermotor dan Jumlah Denda di Kabupaten Demak Tahun 2015 <i>Numbers of Motor Transgression and Fine in Demak 2015.....</i>	177
4.61.	Banyaknya Perkara yang Masuk dan Yang diputus di Pengadilan Agama Kabupaten Demak Tahun 2015 <i>Number of Criminal Cases With Reported, Finished and Rest in Religion Hight Court of Demak 2015 .....</i>	178
4.62.	Banyaknya Perkara Yang Diterima dan Yang Diputus Menurut Jenisnya di Pengadilan Agama Kabupaten Demak Tahun 2015 <i>Numbers of Lawsuits Which Enter and Decided in Demak Religion Court by Type 2015.....</i>	179
4.63.	Banyaknya Penggugat dan Tergugat Talak/Cerai Dirinci Menurut Pendidikan di Kabupaten Demak Tahun 2015 <i>Numbers of Litigant and Ligited For Divorce by Education in Demak 2015 .....</i>	180
4.64.	Faktor-Faktor Penyebab Terjadinya Perceraian di Kabupaten Demak Tahun 2015 <i>Divorced Causing Factors in Demak 2015.....</i>	182
4.65.	Banyaknya Sarana Tempat Peribadatan di Kabupaten Demak Tahun 2015	

	<i>Numbers of Pray Infrastructure in Demak 2015.....</i>	183
4.66.	Banyaknya Pemeluk Agama di Kabupaten Demak Tahun 2015 <i>Numbers of Religious People in Demak 2015.....</i>	184
4.67.	Banyaknya Alim Ulama, Mubalig dan Khotib di Kabupaten Demak Tahun 2015 <i>Numbers of Alim Ulama, Mubalig and Khotib in Demak 2015.....</i>	185
4.68.	Banyaknya Pondok Pesantren, Santri dan Guru Santri di Kabupaten Demak Tahun 2015 <i>Numbers of Religious Schools, Students and Teachers in Demak 2015 .....</i>	186
4.69.	Banyaknya Jemaah Haji di Kabupaten Demak Tahun 2015 <i>Numbers of Pilgrims by District and Sex in Demak 2015.....</i>	187
4.70.	Banyaknya Peristiwa Nikah, Talak, Cerai dan Rujuk di Kabupaten Demak Tahun 2015 <i>Numbers of Marriage, Repudiation, Separation and Revocation in Demak 2015.....</i>	188
4.71.	Banyaknya Anak di Panti Asuhan 'Kasih Mesra' Menurut Jenis Kelamin dan Tingkat Pendidikan di Kabupaten Demak Tahun 2015 <i>Numbers of Childrens to Stays in Kasih Mesra by Sex and Level in Demak 2015.....</i>	189
4.72.	Banyaknya Anak di Panti Asuhan 'Kasih Mesra' Menurut Jenis Kelamin di Kabupaten Demak Tahun 2015 <i>Numbers of Childrens Stays in Kasih Mesra by Sex in Demak 2015 .....</i>	190
4.73.	Banyaknya Kepala Keluarga/Anak Yang Mendapatkan	

	Bantuan Modal Pengembangan Proyek Sosial di Kabupaten Demak Tahun 2015 <i>Numbers of Parent/Children Get Social Fund Project in Demak 2015 .....</i>	191
4.74.	Bantuan Untuk Korban Bencana Alam di Kabupaten Demak Tahun 2015 <i>Assistence for Natural Disaster Victims in Demak 2015.....</i>	192
4.75.	Jumlah Pekerja Sosial Masyarakat (PSM) Menurut Jenis Kelamin di Kabupaten Demak Tahun 2015 <i>Numbers of Social Worker by Sex in Demak 2015 .....</i>	193
4.76.	Jumlah Korban Bencana Alam Yang Menerima Bantuan dari Dinas Sosial Kabupaten Demak Tahun 2015 <i>Numbers of Casualties Natural Disaster Received Aid from Social Department of Demak 2015 .....</i>	194
4.77.	Jumlah Pekerja Sosial Masyarakat (PSM) Menurut Pendidikan di Kabupaten Demak Tahun 2015 <i>Numbers of Social Workers by Education in Demak 2015.....</i>	195
4.78.	Jumlah Anak Asuh Menurut Jenis Kelamin di Kabupaten Demak Tahun 2015 <i>Numbers of Supported Children by Sex in Demak 2015</i>	196
4.79.	Banyaknya Organisasi Karang Taruna Menurut Status di Kabupaten Demak Tahun 2015 <i>Numbers of Karang Taruna Organization by Status in Demak 2015 .....</i>	197
4.80.	Banyaknya Sarana Pengumpulan Sampah/Tinja di Kabupaten Demak Tahun 2006-2015 <i>Number of Trash Holder Infrastructure in Demak 2006 -2015.....</i>	198

4.81.	Volume Sampah Rata-Rata di Kabupaten Demak Tahun 2005-2015 <i>Average Garbage Volume Daily in Demak 2005 – 2015</i>	199
4.82.	Persenatse Komposisi Jenis Sampah di Kabupaten Demak Tahun 2005-2015 <i>Percentage oh Trash Type Composition in Demak 2005-2015 .....</i>	200
4.83.	Banyaknya Peristiwa Kebakaran Menurut Kecamatan di Kabupaten Demak Tahun 2015 <i>Number of Outbroke of Fire byDistrict in Demak 2015.....</i>	201
4.84.	Banyaknya Bencana Kebakaran, Yang Terbakar, Yang Kehilangan Tempat Tinggal di Kabupaten Demak Tahun 2015 <i>Number of Outbreaks of Fire, Place Objects on Fire, Lost of House by District in Demak 2015 .....</i>	202
4.85	Banyaknya Korban, Taksiran Kerugian Akibat Kebakaran di Kabupaten Demak Tahun 2015 <i>Number of Casualties and Losses Estimate of Fire Accidents by District in Demak 2015.....</i>	203
5.	<b>PERTANIAN</b> <b>AGRICULTURE</b>	
5.1.	Luas Panen Rata-rata dan Produksi Padi Sawah di Kabupaten Demak Tahun 2015 <i>Harvested Area, Yield Average and Wet Land Paddy Production in Demak 2015.....</i>	217
5.2.	Luas Panen Rata-rata dan Produksi Jagung di Kabupaten Demak Tahun 2015 <i>Harvested Area, Yield Average and Maize Production in Demak 2015.....</i>	218
5.3.	Luas Panen Rata-rata dan Produksi Ketela Pohon di	

	Kabupaten Demak Tahun 2015 <i>Harvested Area, Yield Average and Cassava Production in Demak 2015.....</i>	219
5.4.	Luas Panen Rata-rata dan Produksi Ketela Rambat di Kabupaten Demak Tahun 2015 <i>Harvested, Yield Average and Sweet Potatoes Production in Demak 2015.....</i>	220
5.5.	Luas Panen Rata-rata dan Produksi Kacang Tanah di Kabupaten Demak Tahun 2015 <i>Harvested, Yield Average and Peanuts Production in Demak 2016.....</i>	221
5.6.	Luas Panen Rata-rata dan Produksi Kacang Hijau di Kabupaten Demak Tahun 2015 <i>Harvested, Yield Average and Small Green Production in Demak 2015 .....</i>	222
5.7.	Luas Panen Rata-rata dan Produksi Kedele di Kabupaten Demak Tahun 2015 <i>Harvested, Yield Average and Soyabeans Production in Demak 2015 .....</i>	223
5.8.	Luas Panen Rata-rata dan Produksi Sorgum di Kabupaten Demak Tahun 2012 <i>Harvested, Yield Average and Sorgums Production in Demak 2015.....</i>	224
5.9.	Luas Panen Rata-rata dan Produksi Sayur-Sayuran di Kabupaten Demak Tahun 2015 <i>Harvested Area, Yield Average and Vegetables Production in Demak 2015.....</i>	225
5.10.	Luas Panen Rata-rata dan Produksi Tanaman Buah-Buahan di Kabupaten Demak Tahun 2015 <i>Harvested Area, Yield Average and Fruits Production in Demak 2015.....</i>	226
5.11.	Banyaknya Alat-Alat Pertanian Menurut Jenis di	

	Kabupaten Demak Tahun 2015 <i>Number of Farming Tools by Type and District in Demak 2015.....</i>	227
5.12.	Luas Tanam Tanaman Perkebunan di Kabupaten Demak Tahun 2015 <i>Planted Areas of Estates by type of Crops in Demak 2015.....</i>	230
5.13.	Luas Panen Tanaman Perkebunan di Kabupaten Demak Tahun 2015 <i>Harvested Areas of Estate by Type of Crops in Demak 2015.....</i>	231
5.14.	Produksi Tanaman Perkebunan Menurut Jenis Tanaman di Kabupaten Demak Tahun 2015 <i>Estate Production by Kind of Crops in Demak 2015.....</i>	232
5.15.	Produksi Ikan Menurut Jenis Ikan Laut Basah Yang Dijual di 2 TPI di Kabupaten Demak Tahun 2015 <i>Fish Production by Wet Sea Fish Sale on 2 Fish Avetion Places in Demak 2015 .....</i>	233
5.16.	Produksi Ikan Laut Basah Yang Dijual di 2 TPI di Kabupaten Demak Tahun 2015 <i>Wet Sea Production Sold on 2 Fish Avetion Places in Demak 2015.....</i>	234
5.17.	Produksi Ikan Darat dan Nilainya di Kabupaten Demak Tahun 2015 <i>Land Fish Production and Value in Demak 2015 ....</i>	235
5.18.	Penebaran Benih Ikan di Kolam Menurut Jenisnya di Kabupaten Demak Tahun 2015 <i>Fish Seed Spreading in Pool by Type in Demak 2015.....</i>	237
5.19.	Jumlah Nelayan Laut Menurut TPI di Kabupaten Demak Tahun 2015	

	<i>Number of Fisherman in Demak 2015.....</i>	239
5.20.	Jumlah Perahu/Kapal Penangkap Ikan Laut di Kabupaten Demak Tahun 2015	
	<i>Number of Fishing Boats in Demak 2015.....</i>	240
5.21.	Jumlah Alat Penangkap Ikan Laut Menurut Jenisnya di Kabupaten Demak Tahun 2015	
	<i>Number of Catch Fishery Tool by Type in Demak 2015 .....</i>	241
5.22.	Jumlah Rumah Tangga Perikanan (RTP) di Kabupaten Demak Tahun 2015	
	<i>Number of Households Fishery in Demak 2015.....</i>	243
5.23.	Luas Areal Budidaya Tambak, Kolam dan Sungai di Kabupaten Demak Tahun 2015	
	<i>Area of Fish Breeding Dyke, Water Pond and River in Demak 2015.....</i>	244
5.24.	Populasi Ternak Menurut Jenisnya di Kabupaten Demak Tahun 2015	
	<i>Livestock Population by Type in Demak 2015.....</i>	245
5.25.	Populasi Unggas Menurut Jenisnya di Kabupaten Demak Tahun 2015	
	<i>Population of Poultry by Type in Demak 2015.....</i>	246
5.26.	Banyaknya Ternak Yang Dipotong dan Jenis Ternak di Kabupaten Demak Tahun 2015	
	<i>Livestock Slaughtered and Kind of Livestock in Demak 2015.....</i>	247
5.27.	Produksi Daging Ternak di Kabupaten Demak Tahun 2015	
	<i>Meat Production in Demak 2015.....</i>	248
5.28.	Banyaknya Unggas Yang Dipotong di Kabupaten Demak Tahun 2015	
	<i>Number of Poultry Slaughtered in Demak 2015.....</i>	249

5.29.	Produksi Daging Ayam dan Itik di Kabupaten Demak Tahun 2015 <i>Chicken and Duck Meat Production in Demak 2015</i> .....	250
5.30.	Produksi Telur Ayam dan Itik di Kabupaten Demak Tahun 2015 <i>Chicken and Duck Eggs Production in Demak 2015</i> .....	251
5.31.	Produksi Kayu dan Hasil Hutan Lainnya di Kabupaten Demak Tahun 2015 <i>Woods and Others Forest Production in Demak 2015</i> .....	252
6.	<b>INDUSTRI, PERTAMBANGAN, ENERGI, DAN KONSTRUKSI</b> <b><i>INDUSTRY, MINING, ENERGY, AND CONSTRUCTION</i></b>	
6.1.	Banyaknya Tenaga Kerja Yang Diserap di Berbagai Jenis Industri Besar/Sedang di Kabupaten Demak Tahun 2015 <i>Number of Labor Force in Many Kind of Big Industry in Demak 2015</i> .....	263
6.2.	Banyaknya Tenaga Kerja Yang Diserap di Industri Kecil Dan Rumah tangga di Kabupaten Demak Tahun 2015 <i>Number of Labor Force in Small And Housing industry in Demak 2015</i> .....	264
6.3.	Banyaknya Produksi Berbagai Jenis Industri Besar/Sedang di Kabupaten Demak Tahun 2015 <i>Number of Production of Large and Medium Industry in Demak 2015</i> .....	265
6.4.	Banyaknya Produksi Berbagai Jenis Industri Kecil dan Rumah Tangga di Kabupaten Demak Tahun 2015	

	<i>Number of Production of Small and Housing Industry in Demak 2015 .....</i>	266
6.5.	Banyaknya Industri Makanan dan Minuman di Kabupaten Demak Tahun 2015 (Unit) <i>Number of Food and Drink I ndustry by District in Demak 2015.....</i>	267
6.6.	Banyaknya Industri Sandang dan dan Bahan Bangunan di Kabupaten Demak Tahun 2015 <i>Number of Clothes and Material Industry by District in Demak 2015 .....</i>	269
6.7.	Banyaknya Industri Kerajinan Rakyat di Kabupaten Demak Tahun 2015 (Dalam Unit) <i>Number of Handcraft Industry by District in Demak 2015.....</i>	270
6.8.	Banyaknya Desa Yang Sudah Mendapatkan Penerangan Listrik PLN di Kabupaten Demak Tahun 2015 <i>Number of Electrified Villages in Demak 2015.....</i>	271
6.9.	Penjualan Tenaga Listrik Menurut Kecamatan di Kabupaten Demak Tahun 2015 <i>Electricity Selling by District in Demak 2015.....</i>	272
6.10	Penjualan Tenaga Listrik Menurut Pelanggan di Kabupaten Demak Tahun 2015 <i>Electricity Selling by Costumers in Demak 2015.....</i>	273
6.11	Jumlah Pelanggan dan Volume Pemakaian Air Minum Pada Perusahaan Daerah Air Minum di Kabupaten Demak Tahun 2015 <i>Number of Costumer and Usage Volume of PDAM in Demak 2015.....</i>	274

6.12	Banyaknya Pelanggan, Volume Pemakaian Air dan Nilainya di rinci per Kecamatan di Kabupaten Demak Tahun 2015 <i>Number of Costumers, Volume and Value by District in Demak 2015 .....</i>	275
<b>7.</b>	<b>PERDAGANGAN</b> <b>TRADE</b>	
7.1.	Banyaknya Surat Ijin Usaha Perdagangan Besar dan Menengah di Kabupaten Demak Tahun 2015 <i>Number of Large and Middle Trade Certificate in Demak 2015.....</i>	283
7.2.	Banyaknya Surat Ijin Usaha Perdagangan Kecil di Kabupaten Demak Tahun 2015 <i>Number of Certificate Small Trade in Demak 2015.....</i>	284
7.3.	Jumlah Permohonan Ijin Lokasi dan Peruntukannya di Kabupaten demak Tahun 2015 <i>Location Permission Request Number and the Allotment in Demak 2015 .....</i>	285
7.4.	Banyaknya Perusahaan Yang telah Mempunyai Tanda Daftar Perusahaan di Kabupaten Demak Tahun 2015 <i>Number of Factory Registered in Demak 2015.....</i>	287
7.5.	Volume dan Nilai Ekspor Menurut Komoditi di Kabupaten Demak Tahun 2015 <i>Export Volume and Value by Commodity in Demak 2015.....</i>	288
7.6.	Banyakya Koperasi Unit Desa (KUD) dan Anggotanya di Kabupaten Demak Tahun 2015 <i>Number of KUD Members in Demak 2015 .....</i>	289

7.7.	Banyaknya Koperasi Primer Non KUD di Kabupaten Demak Tahun 2012 <i>Number of Primer Cooperative Non KUD in Demak 2015.....</i>	290
7.8.	Banyaknya Koperasi Primer Non KUD Menurut Jenisnya di Kabupaten Demak Tahun 2015 <i>Numbers of Primary Cooperation Non KUD by Type in Demak 2015 .....</i>	291
7.9.	Banyaknya Simpanan Pokok, Wajib dan Monosuko Menurut Jenis Koperasi di Kabupaten Demak Tahun 2015 <i>Number of Primary, Obligatory and Voluntary Saving by Kind of Cooperation in Demak 2015.....</i>	292
7.10.	Banyaknya Pembelian Padi, Gabah, PK/Sosoh Beras Dalam Pengadaan Pangan Oleh KUD se Kabupaten Demak Tahun 2015 <i>Number of Paddy, Paddy Stalk and Skin Rice for Food Supply in Demak 2015 .....</i>	293
7.11.	Banyaknya Penjualan Beras Dolog dan Pasaran Umum Oleh KUD di Kabupaten Demak Tahun 2015 <i>Number of Dolog Rice Selling and Public Market by KUD in Demak 2015 .....</i>	294
7.12.	Banyaknya Pasar Menurut Kecamatan dan Jenis Pasar di Kabupaten Demak 2015 <i>Number of Market by District and Market Kind in Demak 2015.....</i>	295
8.	<b>HOTEL DAN PARIWISATA</b> <b>HOTEL AND TOURISM</b>	
8.1.	Pengunjung Obyek Wisata di Kabupaten Demak Tahun 2015 <i>Number of Tourism Places Guests in Demak 2015...</i>	303

8.2.	Jumlah Pengunjung Obyek Wisata di Masjid Agung Demak Tahun 2015 <i>Number of Masjid Agung Visitors in Demak 2015...</i>	304
8.3.	Jumlah Pengunjung Obyek Wisata di Makam Sunan Kalijaga Kadilangu Kabupaten Demak Tahun 2015 <i>Sunan Kalijaga Kadilangu Visitors in Demak 2015.....</i>	305
8.4.	Jumlah Pengunjung Objek Wisata Pantai Morosari di Kabupaten Demak Tahun 2015 <i>Numbers of Visitors Morosari Tour Place in Demak 2015.....</i>	306
8.5.	Banyaknya Pengunjung Objek Wisata Taman Ria di Kabupaten demak Tahun 2015 <i>Numbers of Visitors Taman Ria in Demak 2015..</i>	307
8.6.	Banyaknya Wisatawan Mancanegara yang Berkunjung di Kabupaten Demak Tahun 2015 <i>Number of Foreign Tourist by Month in Demak 2015 ....</i>	308
9.	<b>TRANSPORTASI DAN KOMUNIKASI</b>	
	<b>TRANSPORTATION AND COMMUNICATION</b>	
9.1.	Panjang Jalan Kabupaten Demak Tahun 2015 <i>Length of Roads Under Regency in Demak 2015.....</i>	317
9.2.	Panjang Jalan Propinsi di Kabupaten Demak Tahun 2015 <i>Length of Roads Under Province in Demak 2015.....</i>	318
9.3.	Banyaknya Jembatan Menurut Penguasaan di Kabupaten Demak Tahun 2015 <i>Number of Bridges by Management Status in Demak 2015.....</i>	319
9.4.	Banyaknya Kendaraan Bermotor yang Terdaftar	

	Berdasarkan Permohonan STNK di Kabupaten Demak Tahun 2015	
	<i>Number of Motorized by STNK Request in Demak 2015</i>	320
9.5.	Pembuatan STNK Kendaraan Roda 4 di Kabupaten Demak Tahun 2015	
	<i>Made of Car STNK in Demak 2015 .....</i>	321
9.6.	Pembuatan STNK Kendaraan Roda 2 di Kabupaten Demak Tahun 2015	
	<i>Motor Cycle STNK Making in Demak 2015 .....</i>	322
9.7.	Kendaraan Bermotor yang Diuji Berdasarkan Ketentuan Wajib Bayar di Kabupaten Demak Tahun 2015	
	<i>Tested Motor Cycle The requirments of Obligatory Payment of Charge in Demak 2015.....</i>	323
9.8.	Banyaknya Lalu Lintas Kendaraan Penumpang Umum di Terminal Demak Tahun 2015	
	<i>Number of Public Transportation Traffics in Demak Bus Station 2015 .....</i>	325
9.9.	Banyaknya Pelanggan Telepon di Kabupaten Demak Tahun 2015	
	<i>Number of Telephone Customer in Demak 2015.....</i>	326
10.	<b>KEUANGAN DAERAH DAN HARGA</b>	
	<b>LOCAL FINANCE AND PRICE</b>	
10.1.	Anggaran dan Realisasi Penerimaan Kabupaten Demak Tahun Anggaran 2015	
	<i>Budget and Realization of Income in Demak 2015.....</i>	333
10.2.	Anggaran dan Realisasi Pengeluaran Kabupaten Demak Tahun Anggaran 2015	
	<i>Budget and Realization of Expenditure in Demak 2015.....</i>	334

10.3.	Target dan Realisasi Pajak Daerah Kabupaten Demak Tahun 2015 <i>Target and Realization of Local Tax in Demak 2015.....</i>	335
10.4.	Target dan Realisasi Retribusi Daerah Kabupaten Demak Tahun 2015 <i>Target and Realization of Restribution in Demak 2015.....</i>	336
10.5.	Target dan Realisasi Penerimaan dari Dinas Laba Badan Milik Daerah dan Lain-Lain Pendapatan Kabupaten Demak Tahun 2015 <i>Target and Realization of Receipt from Official Services, Government Corporation and Others Receipts in Demak 2015 .....</i>	337
10.6.	Realisasi dan Persentase Pemasukan PBB Perkotaan di Kabupaten Demak Tahun 2015 <i>Realization and Percentage of Land and Building Tax City in Demak 2015.....</i>	338
10.7.	Realisasi dan Persentase Pemasukan PBB Pedesaan di Kabupaten Demak Tahun 2015 <i>Realization and Percentage of Income Land and Building Tax Village in Demak 2015.....</i>	339
10.8.	Jumlah Uang Yang Disetor ke Kas Negara dan Kas Daerah oleh Kantor Catatan Sipil Kabupaten Demak Tahun 2015 <i>Number of Money Deposited in Country and Region Finance of Civil Note Office in Demak 2015.....</i>	340
10.9.	Jumlah Pungutan di TPI di Kabupaten Demak Tahun 2015 <i>Number of Restributions in Fish Avetion Places in Demak 2015.....</i>	341
10.10.	Banyaknya Peserta Tamades Pada BKK di Kabupaten	

	Demak Tahun 2015	
	<i>Numbers of Tamades BKK Customers in Demak 2015.....</i>	342
10.11.	Banyaknya Pemberian Kredit, Pelunasan Kredit dan Pelelangan Barang Jaminan Pada Perum Pegadaian Kabupaten Demak Tahun 2015 <i>Credit Given, Credit Paid and Goods Auction on Perum Pegadaian in Demak 2015.....</i>	343
10.12.	Banyaknya Nasabah dan Jumlah Pinjaman BKK dan BPR BKK di Kabupaten Demak Tahun 2015 <i>Number of Bank Customers and BKK Loan and BPR BKK in Demak 2015.....</i>	344
10.13.	Banyaknya BKD, Nasabah dan Jumlah Kredit di Kabupaten Demak Tahun 2015 <i>Numbers of BKD, Credits Customers in Demak 2015.....</i>	345
10.14.	Pemupukan Dana Masyarakat pada Bank Menurut Jenisnya di Kabupaten Demak Tahun 2015 <i>Adding Society Fund at Bank by Type in Demak 2015.....</i>	347
10.15.	Banyaknya Peserta dan Jumlah Uang Tabungan di Kabupaten Demak Tahun 2015 <i>Numbers of Saving Members and Total in Demak 2015.....</i>	348
10.16.	Pemupukan Dana Masyarakat Pada Bank Menurut Jenisnya di Kabupaten Demak Tahun 2015 <i>Adding Society Fund at Bank by Type of Credit in Demak 2015.....</i>	349
10.17.	Indeks Harga Konsumen (IHK) dan Perkembangannya Menurut Kelompok Pengeluaran di Kabupaten Demak Tahun 2015 <i>Consumer Price Index and The Increase by Group of</i>	

	<i>Expenditure In Demak 2015.....</i>	350
10.18.	Persentase Perubahan Indeks Harga Konsumen (IHK) di Kabupaten Demak Tahun 2015 <i>Changing Percentage Consumer Price Index in Demak 2015.....</i>	351
10.19.	Laju Inflasi di Kabupaten Demak Tahun 2011-2015 <i>Inflation Rate by Month in Demak 2011 – 2015.....</i>	352
10.20.	Inflasi Dirinci Menurut Kelompok Pengeluaran di Kabupaten Demak Tahun 2011-2015 <i>Detailed Inflation by Expenditure Group in Demak 2011 -2015.....</i>	353
11.	<b>PENGELUARAN PENDUDUK DAN KONSUMSI MAKANAN</b> <b>POPULATION EXPENDITURE AND FOOD CONSUMPTION</b>	
11.1.	Pengeluaran Rata-rata Perkapita Sebulan Menurut Kelompok Makanan di Kabupaten Demak (Rupiah), 2015 <i>Average Expenditure Per Capita Per Month by Food Group in Demak Regency (Rupiahs), 2015.....</i>	360
11.2.	Produk Demestik Regional Bruto (PDRB) Atas Dasar Pengeluaran Rata-rata Perkapita Sebulan Menurut Kelompok Bukan Makanan di Kabupaten Demak (Rupiah), 2015 <i>Average Expenditure Per Capita Per Month by Non Food Group in Demak Regency (Rupiahs), 2015.....</i>	361

12.	<b>PENDAPATAN REGIONAL</b>	
	<b>REGIONAL INCOME</b>	
12.1.	Produk Domestik Regional Bruto (PDRB) Menurut Lapangan Usaha Atas Dasar Harga Berlaku di Kabupaten Demak Tahun 2012-2015 (Jutaan Rupiah) <i>Gross Regional Domestic Product by Industrial origin at Current Price in Demak 2012 – 2015.....</i>	369
12.2.	Produk Domestik Regional Bruto (PDRB) Atas Dasar Harga Konstan 2000 di Kabupaten Demak Tahun 2012-2015 (Jutaan Rupiah) <i>Gross Regional Domestic Product Base on Constant 2000 Market Price in Demak 2012 – 2015.....</i>	370
12.3.	Distribusi Persentase Produk Domestik Regional Bruto (PDRB) Atas Dasar Harga Berlaku di Kabupaten Demak Tahun 2012-2015 (Persen) <i>Distribution Percentage at Gross Regional Domestic Product Base on Current Market Price in Demak 2012-2015.....</i>	371
12.4.	Distribusi Persentase Produk Domestik Regional Bruto (PDRB) Atas Dasar Harga Konstan 2000 di Kabupaten Demak Tahun 2012-2015 (Persen) <i>Distribution Percentage at Gross Regional Domestic Product Base on Constant 2000 Market Price in Demak 2012-2015.....</i>	372
12.5.	Indeks Berantai Produk Domestik Regional Bruto (PDRB) Atas Dasar Harga Berlaku di Kabupaten Demak Tahun 2012-2015 <i>Series Index of Gross Regional Domestic Product Base on Current Market Price in Demak 2012 – 2015.....</i>	373
12.6	Indeks Berantai Produk Domestik Regional Bruto (PDRB) Atas Dasar Harga Konstan 2000 di Kabupaten	

	Demak Tahun 2012-2015 <i>Series Index of Gross Regional Domestic Product Base on Constant 2000 Market Price in Demak 2012 – 2015.....</i>	374
12.7.	Indeks Perkembangan Produk Domestik Regional Bruto (PDRB) Atas Dasar Harga Berlaku di Kabupaten Demak Tahun 2012-2015 <i>Growth Index Number of Gross Regional Domestic Product Base on Current Market Price in Demak 2012-2015.....</i>	375
12.8.	Indeks Perkembangan Produk Domestik Regional Bruto (PDRB) Atas Dasar Harga Konstan 2000 di Kabupaten Demak Tahun 2012-2015 <i>Growth Index Number of Gross Regional Domestic Product Base on Constant 2000 Market Price in Demak 2012- 2015.....</i>	376
12.9.	Indeks Implisit Produk Domestik regional Bruto (PDRB) di Kabupaten Demak Tahun 2012-2015 <i>Implisit Index of Gross Regional Domestic Product in Demak 2012 – 2015.....</i>	377
12.10	Laju Pertumbuhan PDRB ADH Berlaku 2000 menurut Lapangan Usaha di Kab Demak 2012-2015 <i>Grows Rate of Gross Regional Product by Industrial Origin at Current Market Price in Demak 2012-2015.....</i>	378
12.11	Laju Pertumbuhan PDRB ADH Konstan 2000 di Kabupaten Demak Tahun 2012-2015 <i>Growth Rate of Gross Regional Domestic Product Base on Constant 2000 Market Price in Demak 2012-2015.....</i>	379

13.	<b>PERBANDINGAN ANTAR KABUPATEN/KOTA REGENCY/MUNICIPAL COMPARISON</b>	
13.1.	Jumlah Penduduk Menurut Kabupaten/Kota di Provinsi Jawa Tengah (Jiwa), 2011–2015 <i>Population by Regency/City in Central Java Province (Person), 2011–2015.....</i>	385
13.2.	Laju Pertumbuhan Produk Domestik Regional Bruto Atas Dasar Harga Konstan 2010 Menurut Kabupaten/Kota di Provinsi Jawa Tengah (persen), 2011–2015 <i>Growth Rate of Gross Regional Domestic Product at 2010 Constant Market Prices by Regency/City in Central Java Province (percent), 2011–2015.....</i>	387
13.3.	Jumlah Penduduk Miskin Menurut Kabupaten/Kota di Provinsi Jawa Tengah (Jiwa), 2011–2014 <i>Number of Poor People by Regency/City in Central Java Province (Person), 2011–2014.....</i>	389

## DAFTAR GAMBAR

### List of Figures

<b>Gambar</b> <i>Picture</i>		<b>Halaman</b> <i>Page</i>
1.	Persentase Luas Penggunaan Lahan di Kabupaten Demak Tahun 2015 <i>Percentage of Land Area in Demak 2015.....</i>	8
2.	Banyaknya Anggota DPRD Kabupaten Demak Menurut Pendidikan Tahun 2015 <i>Number of DPRD Product in Demak 2015.....</i>	34
3.	Banyaknya Sekolah menurut Tingkat Pendidikan dan Status di Kabupaten Demak Tahun 2015 <i>Numbers of School in Demak 2015.....</i>	114
4.	Produksi Padi dan Palawija di Kabupaten Demak Tahun 2015 (Ton) <i>Production of Paddy and commodity crops in Demak 2015 (Ton).....</i>	215
5.	Banyaknya Pelanggan Listrik PLN di kabupaten Demak, 2012-2015 <i>Number of Electricity Customer in Demak Regency, 2012-2015.....</i>	261
6.	Perkembangan Banyaknya Simpanan di Koperasi Kabupaten Demak, 2011-2015 <i>Growth of Saving in Cooperative in Demak 2011-2015.....</i>	282
7.	Perkembangan Wisatawan dan Pendapatan Pariwisata di Kabupaten Demak, 2011-2015 <i>Growth of Tourist and Tourism Income in Demak Regency, 2011-2015.....</i>	301
8.	Laju Inflasi Kabupaten Demak Tahun 2011-2015 <i>Inflation Rate in Demak Regency 2006-2015.....</i>	332

9.	Laju Pertumbuhan PDRB ADH Konstan 2010 Menurut Lapangan Usaha di Kabupaten Demak, 2012-2015 (persen) <i>Growth Rate of Gross Regional Domestic Product by Industrial Origin at 2010 Constant Prices in Demak Regency, 2012-2015 (percent).....</i>	368
----	---	-----

## PENJELASAN UMUM

### EXPLANATORY NOTES

Tanda-tanda, satuan-satuan dan lain-lainnya yang digunakan dalam publikasi ini, adalah sebagai berikut :

*Symbols, measurement unit and other acronyms which are used in this publication, are as follows :*

#### TANDA-TANDA / SYMBOLS

Data belum tersedia / <i>Data not yet available</i> .....	: ...
Data tidak tersedia / <i>Data not available</i> .....	: -
Data dapat diabaikan / <i>Data negligible</i> .....	: 0
Tanda desimal / <i>Decimal point</i> .....	: ,
Angka sementara / <i>Preliminary figures</i> .....	: x)
Angka sangat sementara / <i>Very preliminary figures</i> .....	: xx)
Angka diperbaiki / <i>Revised figures</i> .....	: r)
Angka perkiraan / <i>Estimated figures</i> .....	: e)

#### SATUAN / UNITS

Meter (m) / <i>metres (m)</i> .....	: 1.000 milimeter (mm)
Kilometer (km) / <i>kilometres (km)</i> Hektar (ha) / <i>hectare (ha)</i> .....	: 1.000 meter (m) : 10.000 meter persegi (m <sup>2</sup> )
Kuintal (kw) / <i>quintal (ql)</i> .....	: 100 kg
T o n / <i>t o n</i> .....	: 1.000 kg

Satuan lain : buah, helai/lembar, hari, orang, ekor, pulsa, rupiah, persen (%), derajat celcius (OC).

*Other units : unit, pieces, day, person, head, pulsa, rupiahs, percent (%), derajat celcius (OC)*

<http://demakkab.bps.go.id>

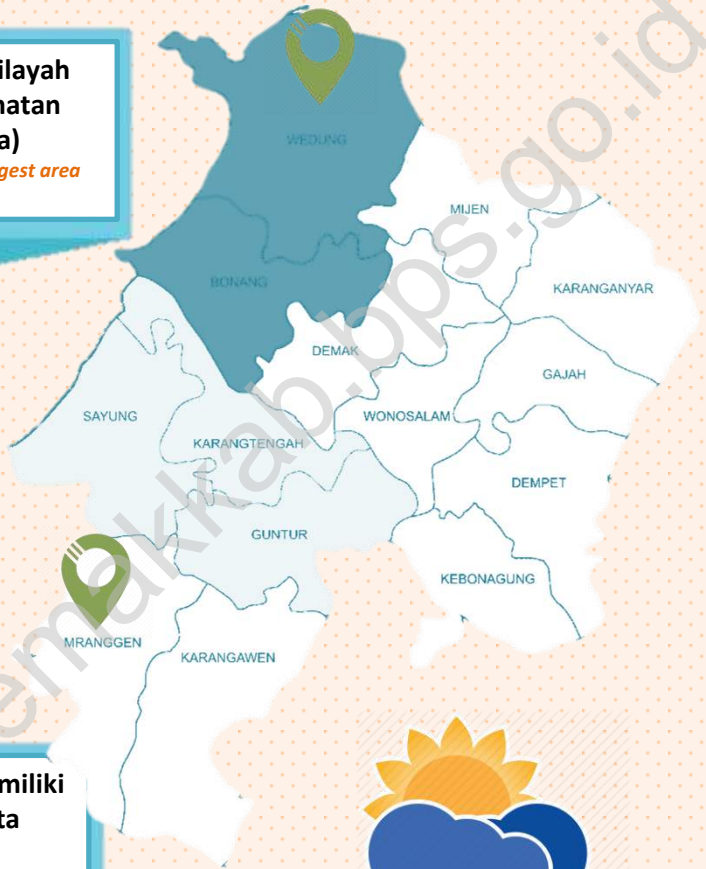
# 1

# GEOGRAFI DAN IKLIM

## GEOGRAPHY AND CLIMATE

Kecamatan dengan wilayah terluas adalah Kecamatan Wedung (9.876 Ha)

*Wedung Subdistrict has the largest area (9.876 Ha)*



Kecamatan Mranggen memiliki jarak terjauh ke ibukota kabupaten (29 km)

*Mranggen Subdistrict has the furthest distance to Regency's Capital (29km)*



Rata-rata hari hujan

*Average of rainydays*

72,95 hari *days*

<http://demakkab.bps.go.id>

**PENJELASAN TEKNIS**

1. Badan Pusat Statistik (BPS) telah melakukan pendataan Potensi Desa (Podes) sejak tahun 1980. Sejak saat itu, Podes dilaksanakan secara rutin sebanyak 3 kali dalam kurun waktu sepuluh tahun untuk mendukung kegiatan Sensus Penduduk, Sensus Pertanian, ataupun Sensus Ekonomi. Dengan demikian, fakta penting terkait ketersediaan infrastruktur dan potensi yang dimiliki oleh setiap wilayah dapat dipantau perkembangannya secara berkala dan terus menerus.
2. Sejak tahun 2008, pendataan Podes mengalami perubahan dengan adanya penambahan kuesioner suplemen kecamatan dan kabupaten/kota. Penambahan kuesioner tersebut bertujuan untuk meningkatkan manfaat data Podes bagi para konsumen data dan pemerintah daerah dalam perencanaan pembangunan wilayah.
3. Data Podes merupakan satu-satunya sumber data kewilayahan yang muatannya beragam dan

**TECHNICAL NOTES**

1. *BPS-Statistics Indonesia has already recorded village potential (Podes) since 1980. Since then, Podes regularly implemented 3 (three) times within ten years to support the activities of the Population Census, Agriculture Census, or Economic Census. Thus, important facts related to the availability of infrastructure and the potential possessed by each region can be monitored regularly and continually.*
2. *Since 2008, Podes has been changed especially in providing additional information from subdistrict and regency/municipality, using separate questionnaires. The goal of these changes is to provide more benefits for data users and local government in regional development planning.*
3. *Podes data is the only one source of spatial data consisting of various information and providing a picture*

memberi gambaran tentang situasi pembangunan suatu wilayah (regional). Ini berbeda dengan data dari hasil pendekatan rumah tangga yang lebih menekankan pada dimensi aktivitas sektoral. Keduanya sama penting dan menjadi kekayaan BPS.

#### 4. Cakupan Wilayah

Pencacahan Podes dilakukan secara sensus terhadap seluruh wilayah administrasi pemerintahan terendah setingkat desa (yaitu desa, kelurahan, nagari, Unit Permukiman Transmigrasi (UPT)) yang masih dibina oleh kementerian terkait. Berdasarkan hasil Podes 2014, ada sebanyak 82.190 wilayah setingkat desa yang tersebar di 511 kabupaten/kota.

#### 5. Metode Pengumpulan Data

Pengumpulan data Podes 2014 dilakukan melalui wawancara langsung oleh petugas terlatih dengan narasumber yang relevan. Petugas adalah aparatur ataupun mitra kerja BPS Kabupaten/Kota, sementara narasumber adalah kepala desa/lurah atau narasumber lain yang memiliki pengetahuan terhadap wilayah target.

*of development progress in a region. The Podes data are different from data resulted from household surveys focusing on the dimension of sectoral activities. Both kind of data are important and become the trade mark of BPS on the data richness aspect.*

#### 4. Podes Coverage

*Podes enumeration is implemented as a census of the lowest governmental administrative region equivalent to village (i.e. village, sub-district, nagari, and Transmigration Settlement Unit which is still fostered by the relevant ministries). There were 82,190 village-level areas spread over 511 regencies/municipalities based on the result of Podes 2014.*

#### 5. Method of Data Collection

*Data collection of Podes 2014 carried out through direct interviews by trained personnel with relevant respondents. The interviewers are BPS Regency/City personnel or partners, meanwhile, the selected respondents are the village head/sub-district head or other respondents who have the knowledge towards the target area.*

**ULASAN****DESCRIPTION****1.1. Letak Geografi**

Demak sebagai salah satu kabupaten di Jawa Tengah terletak pada koordinat  $6^{\circ}43'26'' - 7^{\circ}09'43''$  Lintang Selatan dan  $110^{\circ}27'58'' - 110^{\circ}48'47''$  Bujur Timur. Wilayah ini sebelah utara berbatasan dengan Kabupaten Jepara dan Laut Jawa, sebelah timur berbatasan dengan Kabupaten Kudus dan Kabupaten Grobogan, sebelah selatan berbatasan dengan Kabupaten Grobogan dan Kabupaten Semarang, serta sebelah barat berbatasan dengan Kota Semarang. Jarak terjauh dari barat ke timur adalah sepanjang 49 km dan dari utara ke selatan sepanjang 41 km.

Dilihat dari ketinggian permukaan tanah dari permukaan laut (elevasi), wilayah Demak terletak mulai dari 0 m sampai dengan 100 m dari permukaan laut. Sedang dari tekstur tanahnya, wilayah Demak terdiri atas tekstur tanah halus (liat) seluas 49.066 ha dan tekstur tanah sedang (lempung) seluas 40.677 ha.

**1.2. Luas Penggunaan Lahan**

Secara administratif luas

**1.1 Geographical Location**

*Demak as one of Regency in Central Java locate on Coordinate between  $6^{\circ}43'26''$  to  $7^{\circ}09'43''$  Lintang Selatan (South Latitude) and between  $110^{\circ}27'58''$  to  $110^{\circ}48'47''$  Bujur Timur (East Longitude). Bordering in North side is Jepara Regency and Java Sea, Eastside with Kudus Regency and Grobogan Regency, Southside with Semarang Regency, at the Westside bordering with Semarang City. The Distance of west easterly is as long as 49 km and northerly to south as long as 41 km.*

*Demak Elevation (Surface Height of Land from Sea Level) starts from 0 – 100 m. Demak Texture Land is divided into Clay and Loam Land. Clay land for the width of 49.066 ha and loam land for the width 40.677 ha.*

**1.2. Area Utilization**

*Administratively wide of*

wilayah Kabupaten Demak adalah 89.743 ha, terdiri atas 14 kecamatan, 243 desa, dan 6 kelurahan. Sebagai daerah agraris yang kebanyakan penduduknya hidup dari pertanian, sebagian besar wilayah Kabupaten Demak terdiri atas lahan sawah yang mencapai luas 51.799 ha (57,72 persen), dan selebihnya adalah lahan kering.

Menurut penggunaannya, sebagian besar lahan sawah yang berpengairan teknis adalah 37,54 persen dan tadah hujan 20,17 persen. Sedang untuk lahan kering 13,77 persen digunakan untuk tegal/kebun, 0,05 persen sementara tidak digunakan, serta 11,16 persen digunakan untuk tambak. Luas penggunaan lahan di Kabupaten Demak selama tahun 2015 disajikan pada tabel 1.4 sampai dengan tabel 1.7 .

### 1.3. Keadaan Iklim

Sebagaimana musim di Indonesia pada umumnya, di Kabupaten Demak hanya dikenal dua musim yaitu musim kemarau dan penghujan. Pada bulan Juni sampai dengan September arus angin berasal dari Australia dan tidak banyak

*Demak Regency are 89,743 ha, consist of 14 Districts, 243 urban villages and 6 villages. As agrarian area which most of settle of living by agriculture, most of Demak Regency region consist of Wet Land wide 51.799 ha (57,72 percent), and rest are dry Land.*

*According to the use of Technical Irrigation is 37,54 percent, reservation 20,17 percent. For dry land 13,77 percent is used for garden, 0,05 percent is temporarily not used, 11,16 percent is used for dyke. Wide usage of farm in Demak Regency in 2015 is presented at tables 1,4 up to tables 1,7.*

### 1.3 Climate Condition

*As Indonesian season in general, Demak Regency has Dry Season and Rain Season. On June – September, winds blow from Austalian and not many containing aqueous vapors, so result dry season. On the contrary in December*

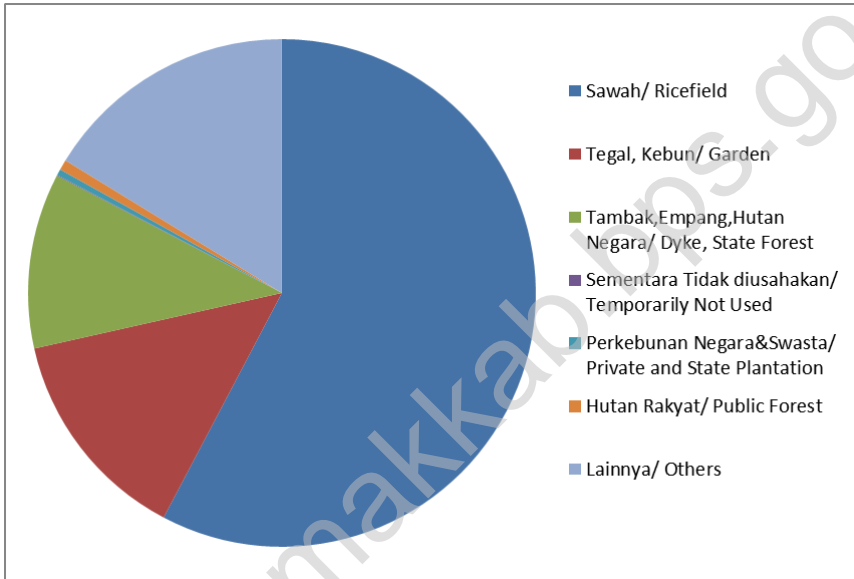
mengandung uap air, sehingga mengakibatkan musim kemarau. Sebaliknya pada bulan Desember sampai dengan Maret arus angin banyak mengandung uap air yang berasal dari Asia dan Samudera Pasifik, sehingga terjadi musim penghujan. Keadaan seperti itu berganti setiap setengah tahun setelah melewati masa peralihan pada bulan April – Mei dan Oktober – November.

Menurut Dinas Pekerjaan Umum, Perumahan, Pertambangan dan Energi (DPUPPE) Kabupaten Demak, selama tahun 2015 di wilayah Demak telah terjadi sebanyak 33 sampai dengan 104 hari hujan dengan curah hujan antara 375 mm sampai dengan 2.436 mm. Jumlah hari hujan terbanyak terjadi di daerah Mijen, sementara curah hujan tertinggi terjadi di daerah Jatirogo. Keadaan curah hujan di Kabupaten Demak selama tahun 2015 disajikan pada tabel 1.8 dan 1.9.

*up to March wind blow containing many aqueous vapors coming from Asia and Ocean Pacific, so that happened rain season. This Climate chance every half year after passing transitory time in April-May and October-November.*

*According to On duty of Public Work, Housing, Mining and energi of Demak Regency, during 2015 counted 33-104 rain days with rainfall between 375 mm – 2.436 mm. Amount of rain days happened many in Mijen area, whereas highest rainfall happened in Jatirogo area. Situation of rainfall Kabupaten Demak during 2015 is presented at tables 1.8 and 1.9.*

**Gambar 1** **Persentase Luas Penggunaan Lahan di Kabupaten Demak, 2015**  
*Picture* **Percentage of Land Usage in Demak Regency, 2015**



**Tabel 1.1. Jarak Antar Ibukota Kecamatan di Kabupaten Demak (Km)**  
**Table** *The Distance Between Subdistrict Capitals in Demak Regency (Km)*

<b>Kecamatan District</b>	Mranggen	Karangawen	Guntur	Sayung	Karagntengah	Bonang	Demak	Wonosalam	Dempet	Kebonagung	Gajah	Karanganyar	Mijen	Wedung
Mranggen	-	7	17	34	24	39	29	34	39	24	39	49	45	44
Karangawen	7	-	10	27	17	32	22	27	32	17	32	42	38	37
Guntur	17	10	-	17	7	22	12	17	22	27	22	32	28	27
Sayung	34	27	17	-	10	25	15	20	24	44	24	35	31	30
Karagntengah	24	17	7	10	-	15	5	10	15	34	15	25	21	20
Bonang	39	32	22	25	15	-	10	15	20	27	20	30	26	13
Demak	29	22	12	15	5	10	-	5	10	17	10	20	16	15
Wonosalam	34	27	17	20	10	15	5	-	5	12	15	25	21	20
Dempet	39	32	22	25	15	20	10	5	-	7	20	30	26	25
Kebonagung	24	17	27	44	34	27	17	12	7	-	27	37	42	32
Gajah	39	32	22	25	15	20	10	15	20	27	-	10	15	25
Karanganyar	49	42	32	35	25	30	20	25	30	37	10	-	18	35
Mijen	45	38	28	31	21	26	16	21	26	42	15	18	-	14
Wedung	44	37	27	30	20	13	15	20	25	32	25	35	14	-

Jarak dari Ibukota Kabupaten Demak ke Ibukota Kabupaten/Kota Sekitarnya :

Demak - Semarang	=	26 Km
Demak - Kudus	=	25 Km
Demak - Jepara	=	45 Km
Demak - Purwodadi	=	38 Km

**Tabel 1.2. Luas Daerah Kabupaten Demak dirinci per Kecamatan Tahun 2015**  
**Table** *Area of Demak Regency by District 2015*

Kecamatan <i>District</i>	Luas <i>Area</i> (Ha)	Persentase <i>Percentage</i> (%)	
(1)	(2)	(3)	
01. Mranggen	7 222	8,05	
02. Karangawen	6 695	7,46	
03. Guntur	5 753	6,41	
04. Sayung	7 869	8,77	
05. Karangtengah	5 155	5,74	
06. Bonang	8 324	9,28	
07. Demak	6 113	6,81	
08. Wonosalam	5 788	6,45	
09. Dempet	6 161	6,87	
10. Kebonagung	4199	4,68	
11. Gajah	4 783	5,33	
12. Karanganyar	6 776	7,55	
13. Mijen	5 029	5,60	
14. Wedung	9 876	11,00	
Jumlah/ <i>Total</i>	2015	89 743	100,00

Sumber : Dinas Pertanian Kabupaten Demak

*Source : Agriculture Service of Demak Regency*

**Tabel 1.3. Luas Lahan dan Persentasenya di Kabupaten Demak Tahun 2015**  
*Table Land Area and Percentage in Demak Regency 2015*

Jenis Lahan <i>Kind of land</i>	Luas Lahan <i>Land Area</i> (Ha)	Persentase <i>Percentage</i> (%)
(1)	(2)	(3)
<b>1. Lahan Sawah</b>		
1.1. Irigasi	33 694	37,54
1.2. Tadah Hujan	18 105	20,17
1.3. Sementara Tidak Diusahakan	-	-
1.4. Lainnya	-	-
<b>2. Lahan Kering</b>		
2.1. Tegal/Kebun	12 361	13,77
2.2. Ladang	-	-
2.3. Tambak/Empang/Hutan Negara	10 015	11,16
2.4. Sementara Tidak Diusahakan	41	0,05
2.5. Perkebunan Negara	354	0,39
2.6. Hutan Rakyat	591	0,66
2.7. Lainnya	14 582	16,25
<b>Jumlah/Total</b>	<b>2015</b>	<b>89 743</b>
		<b>100,00</b>

Sumber : Dinas Pertanian Kabupaten Demak

*Source : Agriculture Service of Demak Regency*

**Tabel 1.4. Luas Tanah Sawah dan Tanah Kering dirinci per Kecamatan di Kabupaten Demak Tahun 2015**  
*Table Wet Land and Dryland Area by District in Demak 2015*

Kecamatan <i>District</i>	Tanah Sawah <i>Wet Land</i> (Ha)	Tanah Kering <i>Dry Land</i> (Ha)	Jumlah <i>Total</i> (Ha)	
(1)	(2)	(3)	(4)	
01. Mranggen	1 308	5 914	7 222	
02. Karangawen	786	5 909	6 695	
03. Guntur	3 271	2 482	5 753	
04. Sayung	3 379	4 490	7 869	
05. Karangtengah	3 572	1 583	5 155	
06. Bonang	5 339	2 985	8 324	
07. Demak	4 109	2 004	6 113	
08. Wonosalam	3 677	2 111	5 788	
09. Dempet	4 610	1 551	6 161	
10. Kebonagung	3 151	1 048	4 199	
11. Gajah	3 676	1 107	4 783	
12. Karanganyar	5 067	1 709	6 776	
13. Mijen	4 189	840	5 029	
14. Wedung	5 665	4 211	9 876	
<b>Jumlah/Total</b>				
	2015	51 799	37 944	89 743
	2014	51 558	38 185	89 743
	2013	50 773	38 970	89 743
	2012	50 915	38 828	89 743
	2011	50 760	38 983	89 743

Sumber : Dinas Pertanian Kabupaten Demak

Source : Agriculture Service of Demak Regency

**Tabel 1.5. Luas Tanah Sawah Menurut Jenis Pengairan dirinci per Kecamatan di Kabupaten Demak Tahun 2015 (Ha)**  
*Table 1.5. Wet Land Area by District and Kind of Irrigation in Demak 2015 (ha)*

Kecamatan <i>District</i>	Irigasi <i>Irrigation</i>	Tadah Hujan <i>Reser- vation</i>	lainnya <i>Others</i>	Tdk Diusahakan Diusa- <i>Temporarily Fallow Land</i>	Jumlah <i>Total</i>
(1)	(2)	(6)	(7)	(8)	(9)
01. Mranggen	321	987	-	-	1 308
02. Karangawen	484	302	-	-	786
03. Guntur	817	2 454	-	-	3 271
04. Sayung	-	3 379	-	-	3 379
05. Karangtengah	953	2 619	-	-	3 572
06. Bonang	3 973	1 366	-	-	5 339
07. Demak	3 076	1 033	-	-	4 109
08. Wonosalam	3 171	506	-	-	3 677
09. Dempet	4 582	28	-	-	4 610
10. Kebonagung	3 126	25	-	-	3 151
11. Gajah	3 462	214	-	-	3 676
12. Karanganyar	4 887	180	-	-	5 067
13. Mijen	3 146	1 043	-	-	4 189
14. Wedung	1696	3969	-	-	5 665
<b>Jumlah/Total</b>	<b>2015</b>	<b>33 694</b>	<b>18 105</b>	<b>-</b>	<b>51 799</b>
	2014	33 436	18 122	-	51 558
	2013	33 426	17 347	-	50 773
	2012	33 568	17 347	-	50 915
	2011	33 732	17 028	-	50 760

Sumber : Dinas Pertanian Kabupaten Demak

Source : Agriculture Service of Demak Regency

**Tabel 1.6. Luas Tanah Kering Di Kabupaten Demak Dirinci Menurut Kecamatan Tahun 2015 (Ha)**  
*Table Area of Dryland by District in Demak 2015*

Kecamatan <i>District</i>	Tegalan/ Kebun	Ladang	Tambak/ Empang/ Hutan Negara	Sementr. Tidak Diushkan	
	<i>Dryland/ Garden</i>	<i>Dryland for Crop Cultivation</i>	<i>Swake/Waterpond, Temporary State Forest</i>	<i>Fallow Land</i>	
(1)	(2)	(3)	(4)	(5)	
01. Mranggen	3 154	0	100	-	
02. Karangawen	3 116	0	1 299	-	
03. Guntur	925	0	999	-	
04. Sayung	1 146	0	1 633	-	
05. Karangtengah	187	0	490	-	
06. Bonang	246	0	2 109	-	
07. Demak	841	0	11	-	
08. Wonosalam	416	0	0	-	
09. Dempet	555	0	0	-	
10. Kebonagung	344	0	0	-	
11. Gajah	382	0	5	-	
12. Karanganyar	748	0	1	-	
13. Mijen	163	0	26	-	
14. Wedung	138	0	3 342	39	
<i>Jumlah/Total</i>	2015	12 361	0	10 015	39
	2014	12 734	0	10 345	-
	2013	13 402	0	9 537	-
	2012	13 374	0	8 645	-
	2011	13 304	0	8 939	-

Sumber : Dinas Pertanian Kabupaten Demak

*Source : Agriculture Service of Demak Regency*

**Tabel** 1.6. **Lanjutan**  
*Table* *Continued*

Kecamatan	District	Smntr	Perkeb.	Hutan	Lainnya	Jumlah
		tidak diusa- hakan	Neg./ Swasta <i>Estate</i>	Rakyat <i>Public Forest</i>	(Pemukiman, Sungai, Jln, dll) <i>Other</i>	<i>Total</i>
(1)	(5)	(6)	(7)	(8)	(9)	
01. Mranggen		0	0	433	2 227	5 914
02. Karangawen		0	354	0	1 140	5 909
03. Guntur		0	0	0	558	2 482
04. Sayung		0	0	0	1 711	4 490
05. Karangtengah		0	0	0	906	1 583
06. Bonang		0	0	0	630	2 985
07. Demak		0	0	0	1 152	2 004
08. Wonosalam		2	0	158	1 535	2 111
09. Dempet		0	0	0	996	1 551
10. Kebonagung		39	0	0	665	1 048
11. Gajah		0	0	0	720	1 107
12. Karanganyar		0	0	0	960	1 709
13. Mijen		0	0	0	651	840
14. Wedung		0	0	0	731	4 211
<b>Jumlah/Total</b>	<b>2015</b>	<b>41</b>	<b>354</b>	<b>591</b>	<b>14 582</b>	<b>37 944</b>
	<b>2014</b>	<b>41</b>	<b>354</b>	<b>605</b>	<b>14 106</b>	<b>37 482</b>
	<b>2013</b>	<b>39</b>	<b>454</b>	<b>172</b>	<b>15 366</b>	
	<b>2012</b>	<b>*</b>	<b>354</b>	<b>272</b>	<b>16 175</b>	<b>38 820</b>
	<b>2011</b>	<b>*</b>	<b>*</b>	<b>626</b>	<b>16 171</b>	<b>38 983</b>

Sumber : Dinas Pertanian Kabupaten Demak

Source : Agriculture Service of Demak Regency

\*) Data Tidak Tersedia

**Tabel 1.7. Banyaknya Hari Hujan dan Curah Hujan di Kabupaten Demak Menurut Stasiun Tahun 2015**  
*Table Numbers of Raindays and Rainfalls by Station in Demak 2015*

Tempat Penakaran	Nomor Stasiun <i>Station Number</i>	Hari Hujan <i>Raindys (Hari)</i>	Curah Hujan <i>Rainfall (mm)</i>
(1)	(2)	(3)	(4)
01. Brumbung	96	84	1 563
02. Banyumeneng	99	72	2 330
03. Brambang	104	-	-
04. Purwosari	93	-	-
05. Karang Sari	117	83	1 733
06. Guntur	124	70	1 563
07. Klitih	124 <sup>A</sup>	-	-
08. Tlogopring	130 <sup>A</sup>	44	1 009
09. Kalianyar	122	47	1 065
10. Leles	121	33	798
11. Petengan Baru	115	-	-
12. Jatirogo	113 <sup>A</sup>	90	2 436
13. Pelem	111	62	1 101
14. Karanganyar	165	85	1 547
15. Mijen	162	104	1 955
Rata-rata/Average 2015	X	X	X

Sumber : Dinas Pekerjaan Umum, Perumahan, Pertambangan dan Energi Kabupaten Demak  
*Source : On Duty Public Work, Housing, Mining of Energi of Demak Regency*

**Tabel** 1.7. **Lanjutan**  
*Table* *Continued*

Tempat Penakaran	Nomor Stasiun <i>Station</i> <i>Number</i>	Hari Hujan <i>Raindys</i> (Hari)	Curah Hujan <i>Rainfall</i> (mm)	
(1)	(2)	(3)	(4)	
16. Poncoharjo	113	-	-	
17. Bungo	110	96	2 156	
18. Jatisono	119	70	1 655	
19. Jebor	114	-	-	
20. Jali	112	-	-	
21. Dempet	120	65	1 549	
22. Wilalung	125	69	1 694	
23. Grunggungan	127	-	-	
24. Krasak	128	-	-	
25. Panunggalan	131	36	375	
26. Merak	132	93	1 597	
27. Jungsemi	109	79	1 976	
28. Gajah	118	88	1 856	
29. Bakung	123	90	900	
30. Ngemplak	166	72	1 221	
Rata-rata/ <i>Average</i>	2015	X	72,95	1 527,57
	2014	X	90,45	2 213,20
	2013	X	95,29	1 882,95
	2012	X	88,56	
	2011	X	90,86	1 693,67

Sumber : Dinas Pekerjaan Umum, Perumahan, Pertambangan dan Energi Kabupaten Demak  
*Source : On Duty Public Work, Housing, Mining of Energi of Demak Regency*

**Tabel 1.8. Banyaknya Hari Hujan dan Curah Hujan di Kabupaten Demak Tahun 2015**  
*Numbers of Raindays and Rainfalls in Demak 2015*

Bulan Month	Brumbung 96		Banyumeneng 99		Brambang 104		
	Hari	Curah	Hari	Curah	Hari	Curah	
	Hujan	Hujan (mm)	Hujan	Hujan (mm)	Hujan	Hujan (mm)	
	<i>Raindays</i>	<i>Rainfalls</i>	<i>Raindays</i>	<i>Rainfalls</i>	<i>Raindays</i>	<i>Rainfalls</i>	
(1)	(2)	(3)	(4)	(5)	(6)	(7)	
01. Januari	19	292	15	345	-	-	
02. Pebruari	7	145	8	372	-	-	
03. Maret	16	405	12	461	-	-	
04. April	10	305	14	494	-	-	
05. Mei	2	66	3	106	-	-	
06. Juni	1	5	1	10	-	-	
07. Juli	2	10	0	0	-	-	
08. Agustus	2	21	2	8	-	-	
09. September	0	0	0	0	-	-	
10. Oktober	2	9	0	0	-	-	
11. Nopember	11	162	10	374	-	-	
12. Desember	12	143	8	387	-	-	
Jumlah/Tota	2015	84	1 563	73	2 557	-	-
	2014	116	2 692	97	3 331	-	-
	2013	128	2 292	90	2 485	-	-
	2012	102	2 249	103	1 874	-	-
	2011	97	1 996	94	1 946	-	-

Sumber : Dinas Pekerjaan Umum, Perumahan, Pertambangan dan Energi Kab. Demak  
*Source : On Duty Public Work, Housing, Mining of Energi of Demak Regency*

**Tabel** 1.8. **Lanjutan**  
*Table* *Continued*

Bulan <i>Month</i>	Purwosari 93		Karangsari 117		Guntur 124		
	Hari	Curah	Hari	Curah	Hari	Curah	
	Hujan	Hujan (mm)	Hujan	Hujan (mm)	Hujan	Hujan (mm)	
	<i>Raindays</i>	<i>Rainfalls</i>	<i>Raindays</i>	<i>Rainfalls</i>	<i>Raindays</i>	<i>Rainfalls</i>	
(1)	(8)	(9)	(10)	(11)	(12)	(13)	
01. Januari	-	-	17	266	11	315	
02. Pebruari	-	-	10	328	10	218	
03. Maret	-	-	19	389	12	222	
04. April	-	-	10	306	13	270	
05. Mei	-	-	2	26	1	54	
06. Juni	-	-	2	17	0	0	
07. Juli	-	-	0	0	0	0	
08. Agustus	-	-	0	0	0	0	
09. September	-	-	0	0	0	0	
10. Oktober	-	-	0	0	1	5	
11. Nopember	-	-	11	154	11	191	
12. Desember	-	-	12	247	11	288	
<b>Jumlah/Total</b>	<b>2015</b>	-	-	<b>83</b>	<b>1 733</b>	<b>70</b>	<b>1 563</b>
	2014	-	-	115	2 669	121	2 548
	2013	20	469	136	2 643	134	2 382
	2012	-	-	98	2 046	120	2 093
	2011	-	-	99	1 773	126	1 788

Sumber : Dinas Pekerjaan Umum, Perumahan, Pertambangan dan Energi Kab. Demak  
*Source : On Duty Public Work, Housing, Mining of Energi of Demak Regency*

**Tabel** 1.8. Lanjutan/*Continued*  
*Table*

Bulan <i>Month</i>	Klitih/Kd.Uter 124 <sup>A</sup>		Tlogopring 130 <sup>A</sup>		Kalianyar 122		
	Hair	Curah	Hari	Curah	Hari	Curah	
	Hujan	Hujan (mm)	Hujan	Hujan (mm)	Hujan	Hujan (mm)	
	<i>Raindays</i>	<i>Rainfalls</i>	<i>Raindays</i>	<i>Rainfalls</i>	<i>Raindays</i>	<i>Rainfalls</i>	
(1)	(14)	(15)	(16)	(17)	(18)	(19)	
01. Januari	-	-	13	378	11	223	
02. Pebruari	-	-	8	120	7	188	
03. Maret	-	-	12	283	10	242	
04. April	-	-	11	228	7	219	
05. Mei	-	-	-	-	2	12	
06. Juni	-	-	-	-	0	0	
07. Juli	-	-	-	-	0	0	
08. Agustus	-	-	-	-	0	0	
09. September	-	-	-	-	0	0	
10. Oktober	-	-	-	-	0	0	
11. Nopember	-	-	-	-	4	51	
12. Desember	-	-	-	-	6	130	
Jumlah/ <i>Total</i>	2015	-	-	44	1 009	47	1 065
	2014	-	-	97	1 563	63	1 223
	2013	-	-	104	1 701	87	1 472
	2012	-	-	90	1 011	63	1 110
	2011	-	-	119	1 377	79	1 494

Sumber : Dinas Pekerjaan Umum, Perumahan, Pertambangan dan Energi Kab. Demak  
*Source : On Duty Public Work, Housing, Mining of Energi of Demak Regency*

**Tabel 1.8. Lanjutan**  
*Table Continued*

Bulan <i>Month</i>	Leles 121		Petengan Baru 115		Jatirogo 113 <sup>A</sup>		
	Hari	Curah	Hari	Curah	Hari	Curah	
	Hujan	Hujan (mm)	Hujan	Hujan (mm)	Hujan	Hujan (mm)	
	<i>Raindays</i>	<i>Rainfalls</i>	<i>Raindays</i>	<i>Rainfalls</i>	<i>Raindays</i>	<i>Rainfalls</i>	
(1)	(20)	(21)	(22)	(23)	(24)	(25)	
01. Januari	-	-	-	-	19	524	
02. Pebruari	8	308	-	-	15	635	
03. Maret	9	252	-	-	14	343	
04. April	5	87	-	-	10	248	
05. Mei	1	6	-	-	0	0	
06. Juni	0	0	-	-	0	0	
07. Juli	0	0	-	-	0	0	
08. Agustus	0	0	-	-	0	0	
09. September	0	0	-	-	0	0	
10. Oktober	0	0	-	-	1	5	
11. Nopember	3	17	-	-	12	207	
12. Desember	7	128	-	-	19	474	
<b>Jumlah/Total</b>	<b>2015</b>	<b>33</b>	<b>798</b>	<b>-</b>	<b>-</b>	<b>90</b>	<b>2 436</b>
	2014	-	-	-	-	81	2 073
	2013	-	-	-	-	37	637
	2012	-	-	29	250	-	-
	2011	62	1 249	66	723	-	-

Sumber : Dinas Pekerjaan Umum, Perumahan, Pertambangan dan Energi Kab. Demak  
Source : On Duty Public Work, Housing, Mining of Energi of Demak Regency

**Tabel** 1.9. **Lanjutan**  
*Table* *Continued*

Bulan Month	Pelem 111		Karanganyar 165		Mijen 162		
	Hari	Curah	Hari	Curah	Hari	Curah	
	Hujan	Hujan (mm)	Hujan	Hujan (mm)	Hujan	Hujan (mm)	
	<i>Raindays</i>	<i>Rainfalls</i>	<i>Raindays</i>	<i>Rainfalls</i>	<i>Raindays</i>	<i>Rainfalls</i>	
(1)	(26)	(27)	(28)	(29)	(30)	(31)	
01. Januari	11	432	16	443	20	490	
02. Pebruari	6	192	13	227	18	490	
03. Maret	16	143	13	222	17	286	
04. April	11	79	11	214	15	209	
05. Mei	2	5	1	3	4	45	
06. Juni	-	-	-	-	-	-	
07. Juli	-	-	-	-	-	-	
08. Agustus	-	-	-	-	-	-	
09. September	-	-	-	-	-	-	
10. Oktober	1	13	-	-	2	20	
11. Nopember	5	43	13	156	12	144	
12. Desember	10	194	18	282	16	271	
<b>Jumlah/Total</b>	<b>2015</b>	<b>62</b>	<b>1 101</b>	<b>85</b>	<b>1 547</b>	<b>104</b>	<b>1 955</b>
	2014	68	1 845	97	2 592	116	2 941
	2013	89	2 073	116	2 826	143	2 469
	2012	67	1 587	105	1 735	114	1 737
	2011	74	2 052	120	2 428	123	

Sumber : Dinas Pekerjaan Umum, Perumahan, Pertambangan dan Energi Kab. Demak  
Source : On Duty Public Work, Housing, Mining of Energi of Demak Regency

**Tabel** 1.8. **Lanjutan**  
*Table* *Continued*

Bulan <i>Month</i>	Poncoharjo 113		Bungo 110		Jatisono 119		
	Hari	Curah	Hari	Curah	Hari	Curah	
	Hujan	Hujan (mm)	Hujan	Hujan (mm)	Hujan	Hujan (mm)	
	<i>Raindays</i>	<i>Rainfalls</i>	<i>Raindays</i>	<i>Rainfalls</i>	<i>Raindays</i>	<i>Rainfalls</i>	
(1)	(32)	(33)	(34)	(35)	(36)	(37)	
01. Januari	-	-	22	623	12	328	
02. Pebruari	-	-	18	477	10	252	
03. Maret	-	-	13	316	12	302	
04. April	-	-	13	155	13	298	
05. Mei	-	-	0	0	2	20	
06. Juni	-	-	0	0	0	0	
07. Juli	-	-	0	0	0	0	
08. Agustus	-	-	0	0	0	0	
09. September	-	-	0	0	0	0	
10. Oktober	-	-	0	0	0	0	
11. Nopember	-	-	12	169	8	81	
12. Desember	-	-	18	416	13	374	
<b>Jumlah/Total</b>	<b>2015</b>	-	-	96	2 156	70	1 655
	2014	-	-	97	2 381	81	2 277
	2013	-	-	101	2 460	95	1 937
	2012	-	-	85	1 792	72	1 753
	2011	-	-	103	1 841	81	2 105

Sumber : Dinas Pekerjaan Umum, Perumahan, Pertambangan dan Energi Kab. Demak  
*Source : On Duty Public Work, Housing, Mining of Energi of Demak Regency*

**Tabel** 1.8. Lanjutan/*Continued*  
*Table*

Bulan <i>Month</i>	Jebor 114		Jali 112		Dempet 120	
	Hari	Curah	Hari	Curah	Hari	Curah
	Hujan	Hujan (mm)	Hujan	Hujan (mm)	Hujan	Hujan (mm)
	<i>Raindays</i>	<i>Rainfalls</i>	<i>Raindays</i>	<i>Rainfalls</i>	<i>Raindays</i>	<i>Rainfalls</i>
(1)	(32)	(33)	(34)	(35)	(36)	(37)
01. Januari	-	-	-	-	-	-
02. Pebruari	-	-	-	-	-	-
03. Maret	-	-	-	-	-	-
04. April	-	-	-	-	-	-
05. Mei	-	-	-	-	-	-
06. Juni	-	-	-	-	-	-
07. Juli	-	-	-	-	-	-
08. Agustus	-	-	-	-	-	-
09. September	-	-	-	-	-	-
10. Oktober	-	-	-	-	-	-
11. Nopember	-	-	-	-	-	-
12. Desember	-	-	-	-	-	-
Jumlah/ <i>Total</i>	2015	-	-	-	-	-
	2014	-	-	-	75	2 324
	2013	-	-	-	89	1 943
	2012	-	-	-	65	1 309
	2011	18	615	-	89	1 837

Sumber : Dinas Pekerjaan Umum, Perumahan, Pertambangan dan Energi Kab. Demak  
*Source : On Duty Public Work, Housing, Mining of Energi of Demak Regency*

**Tabel** 1.8. **Lanjutan**  
*Table* *Continued*

Bulan <i>Month</i>	Wilalung 125		Grunggungan 127		Krasak 128	
	Hari	Curah	Hari	Curah	Hari	Curah
	Hujan	Hujan (mm)	Hujan	Hujan (mm)	Hujan	Hujan (mm)
	<i>Raindays</i>	<i>Rainfalls</i>	<i>Raindays</i>	<i>Rainfalls</i>	<i>Raindays</i>	<i>Rainfalls</i>
(1)	(32)	(33)	(34)	(35)	(36)	(37)
01. Januari	11	261	-	-	-	-
02. Pebruari	6	184	-	-	-	-
03. Maret	14	421	-	-	-	-
04. April	10	264	-	-	-	-
05. Mei	2	11	-	-	-	-
06. Juni	-	-	-	-	-	-
07. Juli	-	-	-	-	-	-
08. Agustus	-	-	-	-	-	-
09. September	-	-	-	-	-	-
10. Oktober	1	6	-	-	-	-
11. Nopember	11	236	-	-	-	-
12. Desember	14	311	-	-	-	-
<i>Jumlah/Total</i>	2015	69	1 694	-	-	-
	2014	69	2 527	-	-	-
	2013	20	386	-	-	-
	2012	-	-	-	-	-
	2011	-	-	-	-	-

Sumber : Dinas Pekerjaan Umum, Perumahan, Pertambangan dan Energi Kab. Demak  
Source : *On Duty Public Work, Housing, Mining of Energi of Demak Regency*

**Tabel** 1.8. **Lanjutan**  
*Table* *Continued*

Bulan Month (1)	Panunggalan 131		Merak 132		Jungsemi 109		
	Hari	Curah	Hari	Curah	Hari	Curah	
	Hujan	Hujan (mm)	Hujan	Hujan (mm)	Hujan	Hujan (mm)	
	<i>Raindays</i>	<i>Rainfalls</i>	<i>Raindays</i>	<i>Rainfalls</i>	<i>Raindays</i>	<i>Rainfalls</i>	
	(50)	(51)	(52)	(53)	(54)	(55)	
01. Januari	8	60	16	218	14	475	
02. Pebruari	6	38	11	133	15	493	
03. Maret	8	74	15	373	16	392	
04. April	5	118	18	239	12	226	
05. Mei	-	-	2	55	1	45	
06. Juni	-	-	-	-	-	-	
07. Juli	-	-	-	-	-	-	
08. Agustus	-	-	-	-	-	-	
09. September	-	-	-	-	-	-	
10. Oktober	-	-	1	3	2	7	
11. Nopember	4	37	17	207	8	76	
12. Desember	5	48	13	369	11	264	
Jumlah/Total	2015	36	375	93	1 597	79	1 978
	2014	44	534	91	2 242	86	2 489
	2013	35	301	121	2 224	107	2 359
	2012	28	274	113	1 626	82	1 373
	2011	49	434	111	1 469	100	1 950

Sumber : Dinas Pekerjaan Umum, Perumahan, Pertambangan dan Energi Kab. Demak  
*Source : On Duty Public Work, Housing, Mining of Energi of Demak Regency*

**Tabel 1.8. Lanjutan**  
*Table Continued*

Bulan <i>Month</i>	Gajah 1118		Bakung 123		Ngemplak 166		
	Hari	Curah	Hari	Curah	Hari	Curah	
	Hujan	Hujan (mm)	Hujan	Hujan (mm)	Hujan	Hujan (mm)	
	<i>Raindays</i>	<i>Rainfalls</i>	<i>Raindays</i>	<i>Rainfalls</i>	<i>Raindays</i>	<i>Rainfalls</i>	
(1)	(56)	(57)	(58)	(59)	(60)	(61)	
01. Januari	17	480	16	207	11	166	
02. Pebruari	14	310	16	202	10	170	
03. Maret	12	270	17	153	10	109	
04. April	13	209	11	66	12	180	
05. Mei	2	11	2	2	3	22	
06. Juni	-	-	-	-	-	-	
07. Juli	-	-	-	-	-	-	
08. Agustus	-	-	-	-	-	-	
09. September	-	-	-	-	-	-	
10. Oktober	1	4	1	4	-	-	
11. Nopember	13	176	11	85	10	123	
12. Desember	16	396	16	181	16	351	
<i>Jumlah/Total</i>	2015	88	1 856	90	900	72	1 121
	2014	115	2 510	92	1 271	88	2 232
	2013	129	2 662	118	1 480	118	2 341
	2012	109	1 605	83	932	93	1 695
	2011	109	1 984	90	1 282	100	2 671

Sumber : Dinas Pekerjaan Umum, Perumahan, Pertambangan dan Energi Kab. Demak  
*Source : On Duty Public Work, Housing, Mining of Energi of Demak Regency*

<http://demakkab.bps.go.id>

# 2

# PEMERINTAHAN

## GOVERNMENT

### Anggota DPRD Kabupaten Demak

*Parliament Member of Demak Regency*

**Laki-laki: 43 Orang**

*Male: 43 person*



**Perempuan: 7 Orang**

*Female: 7 person*



**SLTA: 9 orang** *Highschool: 9 person*

**D1-D3: 2 orang** *Diploma: 2 person*

**S1: 29 orang** *Graduates: 29 person*

**S2 – S3: 3 orang** *Post-graduates: 3 person*




**SLTA: 2 orang** *Highschool: 2 person*

**S1: 5 orang** *Graduates: 5 person*



### Banyaknya Produk/Keputusan DPRD Kabupaten Demak, 2015

*Number of Decisions Produced by Demak  
Regency Parliament, 2015*



2011

2012

2013

2014

2015

<http://demakkab.bps.go.id>

**PENJELASAN TEKNIS**

1. Anggota Dewan Perwakilan Rakyat Daerah (DPRD) dipilih melalui pemilihan umum (pemilu) dan dilantik dalam masa jabatan lima tahun.
2. Sebuah Kabupaten dipimpin oleh seorang Bupati, bupati memiliki tugas dan wewenang memimpin penyelenggaraan pemerintahan daerah berdasarkan kebijakan yang ditetapkan bersama DPRD kabupaten. Dalam menyelenggarakan Pemerintahan, Bupati berpasangan dengan wakil Bupati. Bupati dan wakil Bupati dipilih secara langsung oleh rakyat di kabupaten setempat. Bupati merupakan jabatan politis (karena diusulkan oleh partai politik).
3. Dinas daerah adalah unsur pelaksana otonomi daerah yang dipimpin oleh kepala dinas. Kepala dinas diangkat dan diberhentikan oleh kepala daerah. Tugas pokok Dinas Daerah adalah menyelenggarakan kewenangan daerah dan tugas lainnya yang diberikan oleh Bupati.

**TECHNICAL NOTES**

1. *Regional House of Representatives (DPRD) members are elected through a general election and appointed for a five-years membership.*
2. *Regency is led by a Bupati, bupati leads the regional administration based on policies that had set together with the local parliament. Bupati paired with Wakil bupati. They elected directly by the people in the local regency. Bupati is a political office (as proposed by the political parties).*
3. *Regional Office (dinas daerah) is the executive element of regional autonomy, led by department heads (kepala dinas). Department head is appointed and dismissed by the head of the regency (bupati). The key task of the Regional Office is organizing the local authorities and other assignments given by Bupati.*

**ULASAN**

**DESCRIPTION**

**2.1. Wilayah Administrasi**

Kabupaten Demak terbagi atas 14 kecamatan, 243 desa, dan 6 kelurahan. Adapun menurut klasifikasinya wilayah Demak terdiri atas 249 desa/kelurahan.

**2.2. Legislatif**

Banyaknya anggota DPRD Kabupaten Demak hasil Pemilu 2014 sebanyak 50 anggota, yang berasal dari 9 partai. Masing-masing adalah Partai Kebangkitan Bangsa (PKB) sebanyak 9 orang, Partai Golkar sebanyak 9 orang, Partai Gerindra 8 orang, Partai Demokrasi Indonesia Perjuangan (PDI-P) 8 orang, Partai Persatuan Pembangunan (PPP) 5 orang, Partai Keadilan Sejahtera (PKS) 4 orang, Partai Nasdem 3 orang, Partai Demokrat dan Partai Amanat Nasional (PAN) masing-masing 2 orang. Sebanyak 46 anggota dewan tersebut dibagi menjadi 4 Komisi, Komisi A sebanyak 11 orang, Komisi B sebanyak 12 orang, Komisi C sebanyak 12 orang dan Komisi D sebanyak 11 orang. Selama tahun 2015 produk/ keputusan yang telah diambil atau dikeluarkan oleh DPRD Kabupaten Demak, antara lain: 12 Peraturan Daerah, 31

**2.1. Administration Area**

*Demak Regency is divided into 14 districts, 243 urban villages (desa) and 6 villages (kelurahan) According to the region classification Demak consists of 249 villages/urban villages.*

**2.2. Legislative**

*The number of Parliament (DPRD) members result of 2014 general election counted 50 members, originated from 9 party, which are Partai Kebangkitan Bangsa (PKB) as many as 9 members, Partai Golkar as many as 9 members, Partai Gerindra 8 members, Partai Demokrasi Indonesia Perjuangan (PDI-P) 8 members, Partai Persatuan Pembangunan (PPP) 5 members, Partai Keadilan Sejahtera (PKS) 4 members, Partai Nasdem 3 members, Partai Demokrat and Partai Amanat Nasional (PAN) each 2 members. From 46 of Demak Parliament member are divided in to 4 commissions: A commission 11 people, B commission 12 people, C commission 12 and D commission 11 people. During year 2015 product /decision which have been taken by DPRD of Demak Regency, are 12 local regulation, 31 legislative assembly*

Keputusan DPRD, 8 Keputusan Pimpinan Dewan, 9 Keputusan Badan Musyawarah, dan 7 Keputusan Panitia Anggaran.

*decision, 8 head legislative assembly decision, 9 meeting committee decision, and 7 budget committee decision.*

### **2.3. Pertanahan**

Selama tahun 2015, Kantor Pertanahan Kabupaten Demak telah berhasil menerbitkan 4.317 sertifikat hak atas tanah. Dimana sebagian besar berupa hak milik sekitar 96,08 persen. Hasil ini lebih rendah dibanding tahun sebelumnya yang berjumlah 6.607 sertifikat.

### **2.3 Land**

*During year 2015 Land Regency Office of Kabupaten Demak have published 4.317 land right certificates. Mint of them are form HM about 96,08 percent. This result is higher compared with previous year 6.607 certificates.*

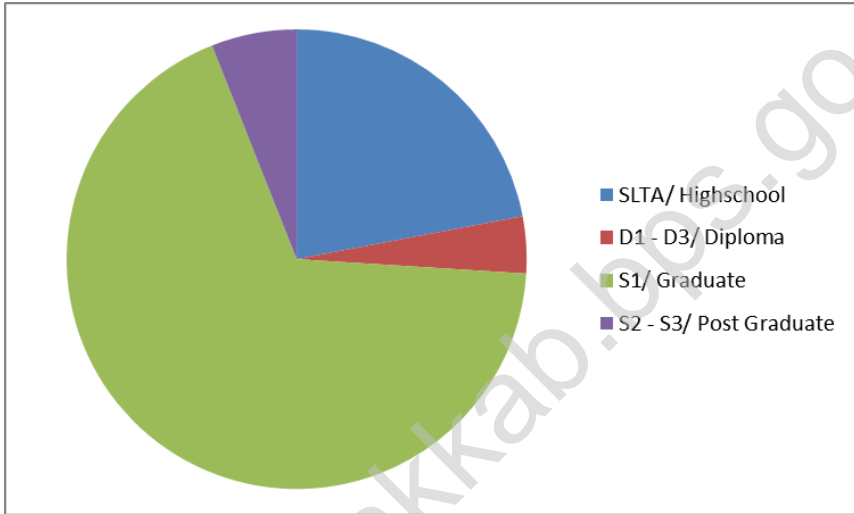
### **2.4. Catatan Sipil**

Jumlah akte kelahiran yang dihimpun oleh Kantor Catatan Sipil Kabupaten Demak selama tahun 2015 sebanyak 32.279. Dibandingkan tahun sebelumnya, jumlah akte kelahiran yang dikeluarkan Dinas Kependudukan dan Catatan Sipil Kabupaten Demak bertambah sebanyak 3.533 buah.

### **2.4. Civil Registration**

*Amount of birth certificates by Civil Registration Office of Demak Regency in 2015 recorded 32.279. Compared with previous year, this there is are 3.533 more birth certificate which issued by Civil Registration Office of Demak Regency.*

**Gambar 2** Banyaknya Anggota DPRD Kabupaten Demak Menurut Pendidikan, 2015  
*Picture* **Number of Parliament Members of Demak Regency by Education Level, 2015**



**Tabel 2.1. Banyaknya Desa/Kelurahan, Dusun, RW dan RT di Kabupaten Demak, 2015**  
*Table Number of Villages, Orchard, RT and RW in Demak, 2015*

Kecamatan <i>Districts</i>	Desa	Kelu- rahan	Dusun*	RW*	RT*	
(1)	(2)	(3)	(4)	(5)	(6)	
01. Mranggen	19	0	64	161	1 125	
02. Karangawen	12	0	58	147	619	
03. Guntur	20	0	59	85	532	
04. Sayung	20	0	101	105	492	
05. Karangtengah	17	0	59	77	323	
06. Bonang	21	0	84	114	547	
07. Demak	13	6	72	108	631	
08. Wonosalam	21	0	79	104	533	
09. Dempet	16	0	50	63	365	
10. Kebonagung	14	0	44	51	248	
11. Gajah	18	0	27	68	389	
12. Karanganyar	17	0	35	73	414	
13. Mijen	15	0	28	61	290	
14. Wedung	20	0	26	107	432	
<b>Jumlah/Total</b>	<b>2015</b>	<b>243</b>	<b>6</b>	<b>786</b>	<b>1 324</b>	<b>6 940</b>
	2014	243	6	786	1 324	6 940
	2013	243	6	786	1 324	6 931
	2012	243	6	792	1 311	6 864
	2011	243	6	790	1 297	6 745

Sumber : Bagian Pemerintahan Setda Kab. Demak

Source : Government Region of Demak Regency

\*) Ket : Jumlah RW dan RT Tahun 2014 berdasarkan data PODES 2014

**Tabel 2.2. Klasifikasi Desa/Kelurahan di Kabupaten Demak Tahun 2015**  
*Table Village Classification in Demak 2015*

Kecamatan <i>District</i>	Desa/ Kel- urahan	Swadaya			Swakarya			
		Mula	Madya	Lanjut	Mula	Madya	Lanjut	
(1)	(2)	(3)	(4)	(5)	(6)	(7)	(8)	
01. Mranggen	19	0	12	0	0	7	0	
02. Karangawen	12	0	8	0	0	4	0	
03. Guntur	20	0	13	6	0	1	0	
04. Sayung	20	0	12	4	1	3	-	
05. Karangtengah	17	0	10	3	0	4	0	
06. Bonang	21	0	8	0	2	7	4	
07. Demak	19	0	4	5	0	7	0	
08. Wonosalam	21	0	10	3	0	2	3	
09. Dempet	16	0	6	3	0	6	2	
10. Gajah	18	0	6	7	0	2	0	
11. Karanganyar	17	0	7	4	0	8	0	
12. Mijen	15	0	15	5	0	1	0	
13. Wedung	20	0	12	3	0	5	0	
14. Kebonagung	14	-	8	4	-	2	0	
<b>Jumlah/Total</b>	<b>2015</b>	<b>249</b>	<b>0</b>	<b>131</b>	<b>47</b>	<b>3</b>	<b>59</b>	<b>9</b>

Sumber : Kantor Bapermas dan KB Kabupaten Demak

Source: National Family Planning Coordinatory of Demak Regency

**Banyaknya Kantor dan Balai Desa/Kelurahan di Kabupaten**

**Tabel 2.3. Demak Tahun 2015**  
*Table Number of Village Offices in Demak 2015*

Kecamatan <i>Districts</i>	Desa/ Kelu- rahan	Kantor Desa	Kantor Kelu- rahan	Balai Desa	Balai Kelu- rahan	
(1)	(2)	(3)	(4)	(5)	(6)	
01. Mranggen	19	19	-	19	-	
02. Karangawen	12	12	-	12	-	
03. Guntur	20	20	-	20	-	
04. Sayung	20	20	-	20	-	
05. Karangtengah	17	17	-	17	-	
06. Bonang	21	21	-	21	-	
07. Demak	19	13	6	13	6	
08. Wonosalam	21	21	-	21	-	
09. Dempet	16	16	-	16	-	
10. Gajah	18	18	-	18	-	
11. Karanganyar	17	17	-	17	-	
12. Mijen	15	15	-	15	-	
13. Wedung	20	20	-	20	-	
14. Kebonagung	14	14	-	14	-	
<b>Jumlah/<i>Total</i></b>	<b>2015</b>	<b>249</b>	<b>243</b>	<b>6</b>	<b>243</b>	<b>6</b>
	2014	249	243	6	243	6
	2013	249	243	6	243	6
	2012	249	243	6	243	6
	2011	249	243	6	243	6

Sumber : Kantor Bapermas dan KB Kabupaten Demak

Source: National Family Planning Coordinatory of Demak Regency

**Tabel**            **2.4.**        **Tingkat Perkembangan LKMD**  
*Table*                **di Kabupaten Demak Tahun 2015**  
                               *The Growth of LKMD in Demak 2015*

Kecamatan <i>District</i>	Jumlah
(1)	(2)
01. Mranggen	19
02. Karangawen	12
03. Guntur	20
04. Sayung	20
05. Karagtengah	17
06. Bonang	21
07. Demak	13
08. Wonosalam	21
09. Dempet	16
10. Gajah	14
11. Karanganyar	18
12. Mijen	17
13. Wedung	15
14. Kebonagung	20
<b>Jumlah/Total</b> <b>2015</b>	<b>243</b>

Sumber : Kantor Bapermas dan KB Kabupaten Demak

*Source: National Family Planning Coordinatory of Demak Regency*

**Tabel 2.5. Banyaknya Anggota DPRD Kabupaten Demak Menurut Asal Partai dan Jenis Kelamin, 2015**  
*Table 2.5. Number of Parliament Members of Demak Regency by Political Party Origin and Sex, 2015*

Partai <i>Party</i>	Laki-Laki <i>Male</i>	Perempuan <i>Female</i>	Jumlah <i>Total</i>
(1)	(2)	(3)	(4)
01. PKB	7	2	9
02. Golkar	7	2	9
03. Gerindra	8	-	8
04. PDI-P	7	1	8
05. PPP	4	1	5
06. PKS	4	-	4
07. Nasdem	3	-	3
08. Demokrat	2	-	2
09. PAN	1	1	2
<b>Jumlah/Total</b>	<b>2015</b>	<b>43</b>	<b>7</b>
	2014	43	7
	2013	42	8
	2012	41	9
	2011	41	9

Sumber : Sekretariat DPRD Kabupaten Demak

Source : Secretariat Parliament of Demak Regency

**Tabel 2.6. Banyaknya Anggota DPRD Kabupaten Demak Hasil Pemilu 2014 Menurut Komisi, 2015**  
*Table 2.6. Number of Parliament Members of Demak Regency by Commission Board, 2015*

Komisi <i>Comisi</i>	Laki-Laki <i>Male</i>	Perempuan <i>Female</i>	Jumlah <i>Total</i>
(1)	(2)	(3)	(4)
01. Komisi A	10	1	11
02. Komisi B	10	2	12
03. Komisi C	11	1	12
04. Komisi D	8	3	11
<b>Jumlah/Total</b>	<b>2015</b>	<b>39</b>	<b>7</b>
	2014	39	7
	2013	38	8
	2012	37	9
	2011	37	9

Sumber : Sekretariat DPRD Kabupaten Demak

Source : Secretariat Parliament of Demak Regency

**Banyaknya Rapat Dewan Perwakilan Rakyat Daerah Kabupaten Demak, 2015**

**Tabel 2.7.**  
*Table*

*Number of Demak Regency Parliament Meetings, 2015*

Jenis Rapat <i>Kinds of Meeting</i>	Tri-	Tri-	Tri-	Tri-	Jumlah <i>Total</i>	
	wulan I	wulan II	wulan III	wulan IV		
(1)	(2)	(3)	(4)	(5)	(6)	
01. Paripurna	4	6	9	8	27	
02. Komisi A	4	16	12	16	48	
03. Komisi B	4	16	12	16	48	
04. Komisi C	4	16	12	16	48	
05. Komisi D	4	16	12	16	48	
06. Gab. Komisi	0	0	0	0	0	
07. Badan Musyawarah	2	2	4	1	9	
08. Badan Anggaran	0	2	6	3	11	
09. Badan Legislasi	5	4	3	6	18	
10. Badan Kehormatan	0	1	0	1	2	
11. Panitia Khusus	10	21	2	0	33	
12. FKB	2	7	4	1	14	
13. FPDI-P	2	7	4	1	14	
14. Fraksi Partai Golkar	2	6	4	1	13	
15. Fraksi Gerindra	2	7	4	1	14	
16. Fraksi PKS	2	7	4	1	14	
17. Fraksi PPP	2	7	4	1	14	
18. Fraksi Amanat Demol	2	7	4	1	14	
19. Pimpinan DPRD	1	2	1	3	7	
20. Konsultasi Pimpinan	2	1	7	6	16	
<i>Jumlah/Total</i>	2015	54	151	108	99	412
	2014	71	80	104	98	353
	2013	73	41	69	100	283
	2012	67	49	84	69	269
	2011	93	21	68	89	271

Sumber : Sekretariat DPRD Kabupaten Demak

Source : Secretariat Parliament of Demak Regency

**Tabel 2.8. Banyaknya Anggota DPRD Kabupaten Demak Menurut Pendidikan dan Jenis Kelamin, 2015**  
*Table Number of Parliament Members of Demak Regency by Education Level and Sex, 2015*

Fraksi <i>Fraksi</i>	Laki-Laki <i>Male</i>	Perempuan <i>Female</i>	Jumlah <i>Total</i>
(1)	(2)	(3)	(4)
1 < SLTA	-	-	-
2 SLTA	9	2	11
3 D1 - D3	2	-	2
4 S1	29	5	34
5 S2 - S3	3	-	3
<b>Jumlah/Total</b> 2015	<b>43</b>	<b>7</b>	<b>50</b>

Sumber : Sekretariat DPRD Kabupaten Demak

Source : Secretariat Parliament of Demak Regency

**Tabel 2.9. Banyaknya Anggota DPRD Kabupaten Demak Hasil Pemilu 2014 Menurut Kelompok Umur, 2015**  
*Table Number of Parliament Members of Demak Regency by Age Group, 2015*

Komisi <i>Comisi</i>	Laki-Laki <i>Male</i>	Perempuan <i>Female</i>	Jumlah <i>Total</i>
(1)	(2)	(3)	(4)
1 21 -35	5	2	7
2 36 - 49	28	5	33
3 50 - 59	8	-	8
4 60+	2	-	2
<b>Jumlah/Total</b> 2015	<b>43</b>	<b>7</b>	<b>50</b>

Sumber : Sekretariat DPRD Kabupaten Demak

Source : Secretariat Parliament of Demak Regency

**Persentase Perolehan Suara Sah pada Pemilihan Umum Bupati dan Wakil Bupati Kabupaten Demak Menurut Kecamatan Tahun 2015**

**Tabel 2.10.**  
*Table*

*Percentage of Vote Acquisition Sah On Election of Regent and Vice Regent of Demak According to the District 2015*

Kecamatan <i>District</i>	Perolehan Suara sah Pasangan Calon						Jumlah Suara Sah
	1 H.M Natsir dan Drs. Joko Sutanto	2 Drs. H.Moh Dachirin Said, SH, M.Si dan H. Edi Sayudi, ST	3 Drs. Harwanto dan H. Maskuri, S.Ag	Persentas e	Persentas e	Persentas e	
(1)	(2)	(3)	(4)	(5)	(6)	(7)	(8)
01. Mranggen	51 035	62,47%	20 867	25,54%	9 798	11,99%	81 700
02. Karangawen	27 839	58,56%	7 437	15,64%	12 261	25,79%	47 537
03. Guntur	21 959	53,31%	9 550	23,18%	9 686	23,51%	41 195
04. Sayung	22 273	42,02%	14 273	26,93%	16 454	31,05%	53 000
05. Karangtengah	17 505	52,86%	8 630	26,06%	6 978	21,07%	33 113
06. Bonang	27 484	55,01%	18 204	36,43%	4 275	8,56%	49 963
07. Demak	26 683	50,50%	14 377	27,21%	11 779	22,29%	52 839
08. Wonosalam	23 374	58,85%	11 737	29,55%	4 606	11,60%	39 717
09. Dempet	16 058	55,46%	8 654	29,89%	4 242	14,65%	28 954
10. Gajah	13 708	55,20%	8 633	34,76%	2 494	10,04%	24 835
11. Karanganyar	17 916	51,63%	11 496	33,13%	5 292	15,25%	34 704
12. Mijen	13 886	54,05%	8 483	33,02%	3 323	12,93%	25 692
13. Wedung	17 872	48,54%	15 088	40,98%	3 862	10,49%	36 822
14. Kebonagung	11 659	58,84%	6 101	30,79%	2 054	10,37%	19 814
<b>Jumlah/Total</b>	<b>309 251</b>	<b>54,27%</b>	<b>163 530</b>	<b>28,70%</b>	<b>97 104</b>	<b>17,04%</b>	<b>569 885</b>

Sumber : KPU Kabupaten Demak

Source : General Election Comission of Demak Regency

**Tabel 2.11. Hasil Perolehan Suara Sah Pada Pemilihan Umum Bupati dan Wakil Bupati Demak Menurut Pasangan Calon Tahun 2015**  
*Table* *Vote Results Achievements Sah On Election of Regent and Vice Regent of Demak According Candidate Pair 2015*

Nama Parpol <i>Name of Parties</i>	Perolehan Suara <i>Vote Result</i>
(1)	(2)
1. HM Natsir & Drs. Joko Sutanto	309.251
2. Drs. H. Moh. Dachirin Said, SH, M.Si & H. Edi Sayudi, ST	163.530
3. Drs. Harwanto & H. Maskurj, S.Ag	97.104
<b>Jumlah/Total</b>	<b>569.885</b>

Sumber : KPU Kabupaten Demak

Source : *General Election Comission of Demak Regency*

**Banyaknya Produk/Keputusan DPRD di Kabupaten Demak****Tabel 2.12.****Tahun 2015***Table**Number of DPRD Products/Decisions in Demak, 2015*

Bulan	Month	Perda	Kepu- tusan DPRD	Keputsn Pimp. DPRD	Keputsn Badan Musy.	Pendpt & Saran Bdn Anggaran	Jumlah
(1)	(2)	(3)	(4)	(5)	(6)	(7)	
01. Januari		0	0	0	1	0	1
02. Pebruari		3	5	0	0	0	8
03. Maret		0	0	1	1	0	2
04. April		0	3	0	1	0	4
05. Mei		0	1	0	0	0	1
06. Juni		0	0	1	1	1	3
07. Juli		1	2	0	1	0	4
08. Agustus		0	2	0	1	1	4
09. September		6	9	1	2	3	21
10. Oktober		1	3	2	1	1	8
11. Nopember		0	3	2	0	1	6
12. Desember		1	3	1	0	0	5
<b>Jumlah/Total</b>	<b>2015</b>	<b>12</b>	<b>31</b>	<b>8</b>	<b>9</b>	<b>7</b>	<b>67</b>
	2014	3	36	11	13	8	71
	2013	8	32	3	22	10	75
	2012	8	34	5	15	12	74
	2011	15	38	3	15	10	81

Sumber : Sekretariat DPRD Kabupaten Demak

Source : Secretariat Parliament of Demak Regency

**Tabel 2.13.** Banyaknya Surveyor yang Mendapat Legalisasi di BPPTM Kabupaten Demak Tahun 2015  
*Number of Surveyor Legalized by BPPTM office in Demak Regency 2015*

Bulan <i>Month</i>	SLTA <i>Senior High School</i>	Perguruan Tinggi <i>Univercity</i>	Dinas/ Instansi <i>Institution/ Service</i>	Jumlah <i>Total</i>	
(1)	(2)	(3)	(4)	(5)	
01. Januari	-	14	1	15	
02. Pebruari	1	33	-	34	
03. Maret	-	36	1	37	
04. April	2	14	2	18	
05. Mei	-	36	-	36	
06. Juni	-	13	1	14	
07. Juli	-	4	-	4	
08. Agustus	1	18	1	20	
09. September	-	16	1	17	
10. Oktober	-	11	1	12	
11. Nopember	1	7	2	10	
12. Desember	1	9	1	11	
Jumlah/ <i>Total</i>	2015	6	211	11	228
	2014	0	246	4	250
	2013	3	291	13	307
	2012	0	244	9	253
	2011	0	179	5	184

Sumber : BPPTM Kabupaten Demak

Source : BPPTM of Demak Regency

**Banyaknya Pemohon Sertifikat Tanah di Kabupaten Demak Tahun****Tabel 2.14. 2015***Table Number of Land Certificate Request in Demak 2015*

Bulan Month	Permohonan		Penyelesaian	
	Hak	HT	Hak	HT
(1)	(2)	(3)	(4)	(5)
01. Januari	202	196	1 054	138
02. Pebruari	264	357	704	329
03. Maret	337	505	161	517
04. April	242	355	229	351
05. Mei	216	394	175	354
06. Juni	209	395	267	416
07. Juli	181	328	360	344
08. Agustus	271	360	432	394
09. September	273	306	260	336
10. Oktober	285	285	215	259
11. Nopember	292	382	246	399
12. Desember	228	323	214	349
<b>Jumlah/Total</b>	<b>2015</b>	<b>3 000</b>	<b>4 186</b>	<b>4 186</b>
	2014	2 717	4 138	4 846
	2013	5 918	3 844	5 508
	2012	6 321	3 542	4 122
	2011	4 014	3 044	4 546

Sumber : Badan Pertanahan Nasional Kabupaten Demak

Source : National Land Agency Council of Demak Regency

**Pengeluaran Sertifikat Oleh Kantor Pertanahan di Kabupaten Demak**

**Tabel 2.15. Tahun 2015**

*Table Number of Land Certificate Published by Land Office in Demak 2015*

Bulan	Month	Hak Milik	Hak Guna Bangn.	Hak Guna Usaha	Hak Pakai	Hak Penge-lolaan	Hak Milik Wakaf	Jumlah
(1)	(2)	(3)	(4)	(5)	(6)	(7)	(8)	
01. Januari		1 050	3	-	1	-	-	1 054
02. Pebruari		693	3	-	1	-	7	704
03. Maret		127	11	-	22	-	1	161
04. April		213	-	-	6	-	10	229
05. Mei		163	10	-	-	-	2	175
06. Juni		246	2	-	-	-	19	267
07. Juli		358	1	-	-	-	1	360
08. Agustus		428	2	-	-	-	2	432
09. September		207	1	-	22	-	30	260
10. Oktober		211	1	-	-	-	3	215
11. Nopember		241	1	-	1	-	3	246
12. Desember		211	-	-	-	-	3	214
<b>Jumlah/Total</b>	<b>2015</b>	<b>4 148</b>	<b>35</b>	<b>0</b>	<b>53</b>	<b>0</b>	<b>81</b>	<b>4 317</b>
	<b>2014</b>	<b>6 315</b>	<b>149</b>	<b>1</b>	<b>46</b>	<b>10</b>	<b>86</b>	<b>6 607</b>
	<b>2013</b>	<b>5 154</b>	<b>85</b>	<b>0</b>	<b>36</b>	<b>0</b>	<b>51</b>	<b>5 326</b>
	<b>2012</b>	<b>3 918</b>	<b>65</b>	<b>0</b>	<b>64</b>	<b>0</b>	<b>0</b>	<b>4 047</b>
	<b>2011</b>	<b>4 446</b>	<b>25</b>	<b>0</b>	<b>69</b>	<b>0</b>	<b>17</b>	<b>4 557</b>

Sumber : Badan Pertanahan Nasional Kabupaten Demak

Source : National Land Agency Council of Demak Regency

**Banyaknya Pemohon Akte di Kantor Catatan Sipil di Kabupaten Demak,**

**Tabel 2.16. 2015**

*Table Number of Certificate Requester in Civil Record Office of Demak Regency, 2015*

Bulan Month	Kela- hiran	Kema- tian	Salinan Lahir	Perka- winan	Perce- raian	P.akuan/ P.angktn/ P.esahan Anak	Lain- Lain- Others	Jumlah Total	
	Birth	Death	Copy of Birth Doc.	Marriage	Divorce	Child Adoption			
(1)	(2)	(3)	(4)	(5)	(6)	(7)	(8)	(9)	
Triwulan I	9 242	12	103	6	1	2	-	9 366	
Triwulan II	8 381	18	122	9	2	5	3	8 540	
Triwulan III	8 001	13	164	15	2	4	1	8 200	
Triwulan IV	6 655	28	178	11	3	-	3	6 878	
<b>Jumlah/Total</b>	<b>2015</b>	<b>32 279</b>	<b>71</b>	<b>567</b>	<b>41</b>	<b>8</b>	<b>11</b>	<b>7</b>	<b>32 984</b>
	2014	28 746	51	485	33	3	16	0	29 334
	2013	42 001	18	1 012	29	3	6	5	43 074
	2012	20 299	3	1 098	27	3	5	0	21 435
	2011	105 198	21	1 003	31	6	10	54 459	160 728

Sumber : Dinas Kependudukan dan Catatan Sipil Kabupaten Demak

Source : Civil Registration of Demak Regency

**Tabel 2.17.** **Banyaknya Guru/Karyawan Kantor/Dinas/Instansi Menurut Jenis Kelamin di Kab.Demak Tahun 2015**  
*Number of Teachers/Office Staffs by Sex in Demak 2015*

Status <i>Status</i>	Laki - laki <i>Male</i>	Perempuan <i>Female</i>	Jumlah Total	
1	2	3	4	
01 PNS Pusat	1 577	698	2 275	
02 PNS Kab	4 312	4 193	8 505	
03 Peg Bank/Perum	404	192	596	
04 Tenaga Harian / Honor :				
a. Pusat	36	20	56	
b. Daerah	438	260	698	
c. Bank/Perum	32	4	36	
<b>Jumlah/Total</b>				
	2015	6 799	5 367	12 166
	2014	6 381	5 058	11 439
	2013	5 721	4 711	10 432
	2012	5 920	4 870	10 790
	2011	12 636	11 869	24 505

*Sumber : Kantor/Dinas/Instansi/Bank/Perum Kab./Kecamatan/SLTP/SLTA se Kabupaten Demak*

**Tabel 2.18. Banyaknya Guru/Karyawan/Karyawati Kantor/Dinas/Instansi Menurut Golongan di Kabupaten Demak Tahun 2015**  
*Table Number of Teachers/ Office Staffs by Level in Demak 2015*

Status		I	II	III	IV	Bank / Perum	Honorer	Jumlah
<i>Status</i>		(2)	(3)	(4)	(5)	(6)	(7)	(8)
01	PNS Pusat	2	822	1 218	233	-	56	2 331
02	PNS Kab.	-	476	3 765	4 264	-	698	9 203
03	Peg. Bank/Perum	-	-	-	-	596	36	632
<b>Jumlah/Total</b>	<b>2015</b>	<b>2</b>	<b>1 298</b>	<b>4 983</b>	<b>4 497</b>	<b>596</b>	<b>790</b>	<b>12 166</b>
	2014	191	1 820	4 268	3 739	559	862	11 439
	2013	214	1 847	3 960	3 811	399	140	10 371
	2012	276	2 237	3 988	3 794	102	119	10 516
	2011	448	3 594	4 753	8 011	140	7 559	24 505

*Sumber : Kantor/Dinas/Instansi/Bank/Perum Kab./Kec./SLTP/SLTA se Kabupaten Demak*

# 3

## KEPENDUDUKAN DAN KETENAGAKERJAAN

### POPULATION AND EMPLOYMENT



Laki-laki: 553.876 Orang

*Male: 553.876 person*



Perempuan: 564.025 Orang

*Female: 564.025 person*

Rasio ketergantungan di Kabupaten Demak adalah sebesar 47,30 persen  
*Dependency ratio in Demak Regency is 47,30 percent*

Artinya tiap 100 orang penduduk usia produktif mempunyai tanggungan 47 hingga 48 orang penduduk  
*Which means, every 100 person on productive age has 47 to 48 dependants*

Tanggungan adalah penduduk yang belum produktif (0-15 tahun) dan yang dianggap tidak produktif lagi (65+ tahun)

*Dependants are the person who aren't reach productive age yet (0-15 years) and who are considered no longer productive (65+ years)*



Jumlah penduduk usia 15 tahun ke atas yang bekerja

*Number of people aged 15 and over who works*



Laki-laki: 316.456 Orang

*Male: 316.456 person*



Perempuan: 217.845 Orang

*Female: 217.845 person*

<http://demakkab.bps.go.id>

**PENJELASAN TEKNIS**

1. Sumber utama data kependudukan adalah sensus penduduk yang dilaksanakan setiap sepuluh tahun sekali. Sensus penduduk telah dilaksanakan sebanyak enam kali sejak Indonesia merdeka, yaitu tahun 1961, 1971, 1980, 1990, 2000, dan 2010.

Di dalam sensus penduduk, pencacahan dilakukan terhadap seluruh penduduk yang berdomisili di wilayah teritorial Indonesia termasuk warga negara asing kecuali anggota korps diplomatik negara sahabat beserta keluarganya.

Metode pengumpulan data dalam sensus dilakukan dengan wawancara antara petugas sensus dengan responden dan juga melalui *e-census*. Pencatatan penduduk menggunakan konsep usual residence, yaitu konsep di mana penduduk biasa bertempat tinggal. Bagi penduduk yang bertempat tinggal tetap dicacah di mana mereka biasa tinggal, sedangkan untuk penduduk yang tidak bertempat tinggal tetap dicacah di tempat di mana mereka ditemukan petugas sensus pada malam 'Hari

**TECHNICAL NOTES**

1. *The main source of demographic data is population census, which is conducted every ten years. Population Census has been conducted six times since Indonesia's independence: 1961, 1971, 1980, 1990, 2000, and 2010.*

*The population census enumerates all residents who domicile in the entire territory of Indonesia including foreign citizens except the diplomatic corps members and their families.*

*The method of data collection in a population census involves interviewing respondents and conducting e-census. Enumeration of the population uses the concept of "usual residence", which is the concept of "places where people usually live". De jure was applied to the permanent residents, while de facto was applied to non-permanent residents. The permanent residents were enumerated in place where they normally live, the non-permanent residents were enumerated where they were found by the enumerators, on the night of 'Census Date'. The non permanent*

## POPULATION AND EMPLOYMENT

Sensus'. Termasuk penduduk yang tidak bertempat tinggal tetap adalah tuna wisma, awak kapal berbendera Indonesia, penghuni perahu/rumah apung, masyarakat terpencil/terasing, dan pengungsi. Bagi mereka yang mempunyai tempat tinggal tetap dan sedang bepergian ke luar wilayah lebih dari enam bulan, tidak dicacah di tempat tinggalnya, tetapi dicacah di tempat tujuannya. Untuk tahun yang tidak dilaksanakan sensus penduduk, data kependudukan diperoleh dari hasil proyeksi penduduk. Proyeksi penduduk merupakan suatu perhitungan ilmiah yang didasarkan pada asumsi dari komponen-komponen perubahan penduduk, yaitu kelahiran, kematian, dan migrasi. Proyeksi penduduk Indonesia 2010–2035 menggunakan data dasar penduduk hasil SP2010.

2. **Penduduk Kabupaten Demak** adalah semua orang yang berdomisili di wilayah teritorial Kabupaten Demak selama 6 bulan atau lebih dan atau mereka yang berdomisili kurang dari 6 bulan tetapi bertujuan menetap.

*residents include homeless people, ship crew, boat people, remote area community, and internally displaced persons. Those who had permanent residence and had been travelling away from their home for six months or more were not enumerated in their permanent place, but in the place where they were during the census.*

*For the periods where the population census is not conducted, population projection is done to estimate population during those years. The population projection is an estimate based on the demographic components, such as birth, death, and migration. Indonesia's 2010–2035 population projection used the 2010 Population Census as the base population.*

2. **The population of Demak Regency** are all residents of the entire territory of Demak Regency who have stayed for six months or longer, and those who intended to stay more than six months even though their length of stay is less than six months.

3. **Kepadatan penduduk** adalah rasio banyaknya penduduk per kilometer persegi.
  4. **Rasio jenis kelamin** adalah perbandingan antara penduduk laki-laki dan penduduk perempuan pada suatu wilayah dan waktu tertentu. Biasanya dinyatakan dengan banyaknya penduduk laki-laki untuk 100 penduduk perempuan.
  5. **Distribusi penduduk** adalah pola persebaran penduduk di suatu wilayah, baik berdasarkan batas-batas geografis maupun berdasarkan batas-batas administrasi pemerintahan.
  6. **Komposisi penduduk** adalah pola persebaran penduduk menurut karakteristiknya, contoh: penduduk menurut kelompok umur, penduduk menurut jenis kelamin
  7. **Rumah tangga** adalah seseorang atau sekelompok orang yang mendiami sebagian atau seluruh bangunan fisik/sensus dan biasanya tinggal bersama serta pengelolaan makan dari satu dapur. Yang dimaksud makan dari satu dapur adalah jika pengurusan kebutuhan
3. **Population density** is ratio of population per square kilometer.
  4. **Sex ratio** is the ratio of males population to females population in a given area and time, usually expressed as the number of males for every 100 females.
  5. **Population distribution** is the pattern of population distribution in an area, either by geographic boundaries or by government administrative boundaries.
  6. **Population compotion** is the pattern of population distribution by its characteristics, example: population by age group, population by sex
  7. **Household** is an individual or group of people living in a physical/census building unit or part of it and usually commit on a common provision for food and other essentials of living. Common provision for food means one organising daily needs for all of

## POPULATION AND EMPLOYMENT

sehari-harinya dikelola bersama-sama menjadi satu.

8. **Anggota rumah tangga** adalah semua orang yang biasanya bertempat tinggal di suatu rumah tangga, baik yang berada di rumah pada waktu pencacahan maupun yang sementara tidak ada.

9. **Rata-rata anggota rumah tangga** adalah angka yang menunjukkan rata-rata jumlah anggota rumah tangga per rumah tangga.

10. **Penduduk usia kerja** adalah penduduk yang berumur 15 tahun ke atas.

11. **Angkatan kerja** adalah penduduk usia kerja (15 tahun ke atas) yang bekerja, punya pekerjaan namun sementara tidak bekerja, dan pengangguran.

12. **Bekerja** adalah kegiatan ekonomi yang dilakukan oleh seseorang dengan maksud memperoleh atau membantu memperoleh pendapatan atau keuntungan dan lamanya bekerja paling sedikit 1 jam secara terus menerus dalam

*household members.*

8. **Household member** are those who usually lives in a household regardless of their location at the time of enumeration.

9. **Average household size** is the average number of household members per household.

10. **Working age population** is persons of 15 years and over.

11. **Labor force or economically active** are persons of 15 years and over, who in the previous week were working, temporarily absent from work but having jobs, and unemployment.

12. **Working** is economic activity conducted by a person and intended to earn income by doing work or helping to do work at least one hour continuously during the reference week (including unpaid family worker/s for any economic

seminggu yang lalu (termasuk pekerja keluarga tanpa upah yang membantu dalam suatu usaha/kegiatan ekonomi).

*activity).*

13. **Lapangan usaha** adalah bidang kegiatan dari pekerjaan/tempat bekerja di mana seseorang bekerja. Klasifikasi lapangan usaha mengikuti Klasifikasi Baku Lapangan Usaha Indonesia (KBLI) dalam 1 digit.

13. **Industry** is field of a person's activity or establishment. The classification of industries follows the Indonesia Standard Industrial Classification (KBLI) in one digit.

**ULASAN**

**DESCRIPTION**

**3.1. Kependudukan**

Dari hasil proyeksi penduduk tahun 2015, tercatat jumlah penduduk Kabupaten Demak adalah sebanyak 1.117.901 orang terdiri atas 553.876 laki-laki (49,55 persen) dan 564.025 perempuan (50,45 persen). Jumlah ini naik sebanyak 5.681 orang atau sekitar 1,04 persen dibanding tahun 2014.

Menurut kelompok umur, sebagian besar penduduk Kabupaten Demak termasuk dalam usia produktif (15-64 tahun) sebanyak 758.944 orang (67,89 persen), dan selebihnya 296.880 orang (26,83 persen) berusia dibawah 15 tahun dan 62.077 orang (5,55 persen) berusia 65 tahun keatas.

Sebagai akibat dari struktur penduduk yang demikian besarnya Angka ketergantungan (dependency ratio) Kabupaten Demak adalah 47,30. Hal ini berarti bahwa setiap 100 orang berusia produktif menanggung sekitar 47 orang penduduk usia non produktif yaitu mereka yang berusia dibawah 15 tahun dan 65 tahun keatas.

**3.1. Population**

*The total population in Demak Regency according to Population Projection 2015 was counted 1.117.901 people consist of 553.876 male (49.55 percent) and 564.025 female (50.45 percent). This amount increase 5.681 people or around 1.04 percent in ten year from 2014.*

*According to age group, most residents of Demak Regency in productive age (15-64 year) counted 758.944 people (67,89 percent), and 296.880 people (26,83 percent) under 15 year age and 62.077 people (5.55 percent) above 65 year age.*

*The level of dependency ratio Demak Regency was recorded 47,30 This mean every 1,00 people in productive age take reasonability 47 people more age under 15 year and above 65 year.*

Dilihat dari kepadatan penduduknya, pada tahun 2015 kepadatan penduduk Kabupaten Demak mencapai 1.246 orang/Km<sup>2</sup>. Penduduk terpadat terdapat di Kecamatan Mranggen dengan kepadatan 2.494 orang/Km<sup>2</sup>, sedang penduduk paling jarang berada di Kecamatan Mijen dengan kepadatan hanya 517 orang/Km<sup>2</sup>.

*In 2015, the density in Demak Regency was recorded at 1.246 people/Km<sup>2</sup>. Highest density in District of Mranggen 2.494 people / Km<sup>2</sup>, lowest density in District of Mijen 517 people/Km<sup>2</sup>.*

### 3.2. Ketenagakerjaan

Tenaga kerja yang terampil merupakan potensi sumber daya manusia yang sangat dibutuhkan dalam proses pembangunan. Menurut Badan Pusat Statistik (BPS), yang dimaksud dengan penduduk usia kerja adalah penduduk berumur 15 tahun keatas. Penduduk usia kerja ini dibedakan sebagai angkatan kerja yang terdiri dari bekerja dan mencari pekerjaan, serta bukan angkatan kerja yang terbagi atas yang bersekolah, mengurus rumahtangga dan lainnya.

### 3.2. Employment

*In commemorating the globalization period, development process required many skills of labour as the potential of resources. According To BPS- Statistics Indonesia, working age population is population aged 15 year and over. Then, we divide it into labour force which consist of working and work seeking and not labour force which consist of attending school, housekeeping and others.*

Penduduk Kabupaten Demak usia 15 tahun keatas yang bekerja pada tahun 2015 sebanyak 534.301 orang yang terdiri atas 316.456 laki-laki dan

*The population of Demak Regency aged 15 year and over which work in the 2015 counted 534.301 people which consist of 316.456 male*

## POPULATION AND EMPLOYMENT

217.845 perempuan.

Menurut Kantor Dinas Sosial Tenaga Kerja dan Transmigrasi Kabupaten Demak, banyaknya pencari kerja yang mendaftar selama tahun 2015 adalah sebanyak 6.455 orang terdiri dari 2.651 orang laki-laki (41,07 persen) dan 3.804 orang perempuan (58,93 persen). Sebagian besar dari pencari kerja tersebut berpendidikan setingkat SLTA (3.752 orang), dan selebihnya 770 orang berpendidikan setingkat SLTP, 1.596 orang berpendidikan Diploma/ Perguruan Tinggi dan 292 orang berpendidikan SD.

### 3.3. Transmigrasi

Program transmigrasi merupakan upaya untuk memperluas lapangan usaha dan kesempatan kerja. Menurut Kantor Dinas Tenaga Kerja dan Transmigrasi Kabupaten Demak, selama tahun 2015 telah diberangkatkan sebanyak 12 KK ke beberapa daerah tujuan. Dilihat dari asal kecamatan, transmigran berasal dari Kecamatan Mranggen, Guntur, Sayung, Demak, Karanganyar dan Mijen.

and 217.845 female.

*According to Social, Labour and Transmigration Service at Demak Regency, the number of Work seeking which enlisting during 2015 was counted 6.455 people, consist of 2.651 males (41,07 percent) and 3.804 females (58.93 percent). Most of work seeking education at level of Senior High School (3.752 person), 770 person at level of Junior High School, and 1.596 person at level Diploma/ College, and 292 person at level education Primary School.*

### 3.3. Transmigration

*Transmigration Program is effort to extend field of work. According to Main Power and Transmigration Service at Demak Regency, during 2015 have been ride away counted 12 KK to some target arrears. This number is diminish which 5 KK as target in 2014. Seeing from source of district, transmigrates ocome from Mranggen, Guntur, Sayung, Demak, Karanganyar and Mijen district.*

**Tabel 3.1. Jumlah Penduduk Menurut Jenis Kelamin dan Sex Ratio per Kecamatan di Kabupaten Demak Tahun 2015**  
*Table Number of Population on Sex and Sex Ratio in Demak 2015*

Kecamatan <i>District</i>	Laki-laki <i>Male</i>	Perempuan <i>Female</i>	Jumlah <i>Total</i>	Sex Ratio	
(1)	(2)	(3)	(4)	(5)	
01 Mranggen	89 296	90 856	180 152	98,28	
02 Karangawen	43 663	44 469	88 132	98,19	
03 Guntur	38 342	37 821	76 163	101,38	
04 Sayung	52 097	51 835	103 932	100,51	
05 Karangtengah	31 061	31 049	62 110	100,04	
06 Bonang	50 605	50 122	100 727	100,96	
07 Demak	48 780	52 051	100 831	93,72	
08 Wonosalam	37 266	37 974	75 240	98,14	
09 Dempet	26 337	26 672	53 009	98,74	
10 Kebonagung	19 719	20 048	39 767	98,36	
11 Gajah	21 341	22 317	43 658	95,63	
12 Karanganyar	34 603	35 606	70 209	97,18	
13 Mijen	24 814	26 293	51 107	94,37	
14 Wedung	35 952	36 912	72 864	97,40	
<b>Jumlah/Total</b>	2015	553 876	564 025	1 117 901	98,20
	2014	548 195	558 133	1 106 328	98,22
	2013	542 310	552 162	1 094 472	98,22
	2012	536 367	546 105	1 082 472	98,22
	2011	530 309	539 969	1 070 278	98,21

Sumber : BPS Kabupaten Demak

Source : BPS Statistic of Demak

**Tabel 3.2. Jumlah Penduduk Menurut Status Kewarganegaraan di Kabupaten Demak Tahun 2015**  
*Table Number of Population by Nationality in Demak 2015*

Kecamatan <i>District</i>	Warga Negara Indonesia <i>Indonesian Citizen</i>	Warga Negara Asing <i>Foreign Citizen</i>	Jumlah <i>Total</i>	
1	2	3	4	
01 Mranggen	180 152	0	180 152	
02 Karangawen	88 132	0	88 132	
03 Guntur	76 163	0	76 163	
04 Sayung	103 932	0	103 932	
05 Karangtengah	62 110	0	62 110	
06 Bonang	100 727	0	100 727	
07 Demak	100 831	0	100 831	
08 Wonosalam	75 240	0	75 240	
09 Dempet	53 009	0	53 009	
10 Kebonagung	39 767	0	39 767	
11 Gajah	43 658	0	43 658	
12 Karanganyar	70 209	0	70 209	
13 Mijen	51 107	0	51 107	
14 Wedung	72 864	0	72 864	
<b>Jumlah/Total</b>	<b>2015</b>	<b>1 117 901</b>	<b>0</b>	<b>1 117 901</b>
	2014	1 106 324	4	1 106 328
	2013	1 094 468	4	1 094 472
	2012	1 082 468	4	1 082 472
	2 011	1 070 273	5	1 070 278

Sumber : BPS Kabupaten Demak

Source : BPS Statistic Of Demak

**Tabel 3.3. Jumlah Penduduk Warga Negara Indonesia Menurut Jenis Kelamin per Kecamatan di Kabupaten Demak Tahun 2015**  
*Table The Number of Indonesian by Sex and Districts in Demak Regency 2015*

Kecamatan <i>Districts</i>	Laki - laki Male	Perempuan Female	Jumlah Total
1	2	3	4
01 Mranggen	89 296	90 856	180 152
02 Karangawen	43 663	44 469	88 132
03 Guntur	38 342	37 821	76 163
04 Sayung	52 097	51 835	103 932
05 Karagtengah	31 061	31 049	62 110
06 Bonang	50 605	50 122	100 727
07 Demak	48 780	52 051	100 831
08 Wonosalam	37 266	37 974	75 240
09 Dempet	26 337	26 672	53 009
10 Kebonagung	19 719	20 048	39 767
11 Gajah	21 341	22 317	43 658
12 Karanganyar	34 603	35 606	70 209
13 Mijen	24 814	26 293	51 107
14 Wedung	35 952	36 912	72 864
<b>Jumlah/Total</b> 2015	553 876	564 025	1 117 901
2014	548 193	558 131	1 106 324
2013	542 310	552 162	1 094 472
2012	536 367	546 105	1 082 472
2011	530 309	539 969	1 070 278

Sumber : BPS Kabupaten Demak

Source : BPS Statistic Of Demak

**Tabel 3,4** Jumlah Penduduk Warga Negara Asing Menurut Jenis Kelamin per Kecamatan di Kabupaten Demak Tahun 2015  
*Number of Foreigner by Sex and Districts in Demak 2015*

Kecamatan <i>Districts</i>	Laki - laki <i>Male</i>	Perempuan <i>Female</i>	Jumlah Total
1	2	3	4
01 Mranggen	0	0	0
02 Karangawen	0	0	0
03 Guntur	0	0	0
04 Sayung	0	0	0
05 Karangtengah	0	0	0
06 Bonang	0	0	0
07 Demak	0	0	0
08 Wonosalam	0	0	0
09 Dempet	0	0	0
10 Kebonagung	0	0	0
11 Gajah	0	0	0
12 Karanganyar	0	0	0
13 Mijen	0	0	0
14 Wedung	0	0	0
<b>Jumlah/Total</b>			
2015	0	0	0
2014	2	2	4
2013	2	2	4
2012	2	2	4
2011	3	2	5

Sumber : BPS Kabupaten Demak

Source : BPS Statistic of Demak

**Tabel 3.5. Jumlah Penduduk Menurut Kelompok Umur dan Jenis Kelamin per Kecamatan di Kabupaten Demak Tahun 2015**  
*Population by Age Group and Sex in Demak 2015*

Kecamatan <i>District</i>	Umur 0 - 4 th			Umur 5 - 9 th			
	Laki-laki	Perempuan	Jumlah	Laki-laki	Perempuan	Jumlah	
	<i>Male</i>	<i>Female</i>	<i>Total</i>	<i>Male</i>	<i>Female</i>	<i>Total</i>	
(1)	(2)	(3)	(4)	(5)	(6)	(7)	
01 Mranggen	7 818	7 302	15 120	8 215	7 832	16 047	
02 Karangawen	3 824	3 574	7 398	4 017	3 833	7 850	
03 Guntur	3 356	3 040	6 396	3 528	3 260	6 788	
04 Sayung	4 563	4 166	8 729	4 792	4 469	9 261	
05 Karantengah	2 719	2 495	5 214	2 858	2 677	5 535	
06 Bonang	4 432	4 029	8 461	4 657	4 321	8 978	
07 Demak	4 271	4 183	8 454	4 487	4 488	8 975	
08 Wonosalam	3 261	3 052	6 313	3 428	3 273	6 701	
09 Dempet	2 307	2 144	4 451	2 423	2 299	4 722	
10 Kebonagung	1 727	1 611	3 338	1 813	1 729	3 542	
11 Gajah	1 870	1 793	3 663	1 962	1 924	3 886	
12 Karanganyar	3 031	2 863	5 894	3 182	3 070	6 252	
13 Mijen	2 172	2 113	4 285	2 281	2 266	4 547	
14 Wedung	3 145	2 965	6 110	3 308	3 182	6 490	
<b>Jumlah/Total</b>	2015	48 496	45 330	93 826	50 951	48 623	99 574
	2014	48 737	45 403	94 140	50 718	48 597	99 315
	2013	48 828	45 464	94 292	50 459	48 434	98 893
	2012	48 892	45 495	94 387	50 172	48 235	98 407
	2011	48 848	45 503	94 351	50 037	48 077	98 114

Sumber : BPS Kabupaten Demak

Source : BPS Statistic of Demak

**Tabel** 3.5. Lanjutan  
*Table* 3.5. Continued

Kecamatan <i>District</i>	Umur 10 - 14 th			Umur 15 - 19 th			
	Laki-laki	Perempuan	Jumlah	Laki-laki	Perempuan	Jumlah	
	<i>Male</i>	<i>Female</i>	<i>Total</i>	<i>Male</i>	<i>Female</i>	<i>Total</i>	
(1)	(2)	(3)	(4)	(5)	(6)	(7)	
01 Mranggen	8 434	8 243	16 677	8 703	8 409	17 112	
02 Karangawen	4 123	4 034	8 157	4 254	4 116	8 370	
03 Guntur	3 620	3 431	7 051	3 737	3 501	7 238	
04 Sayung	4 921	4 702	9 623	5 077	4 798	9 875	
05 Karagtengah	2 932	2 817	5 749	3 027	2 872	5 899	
06 Bonang	4 778	4 546	9 324	4 932	4 637	9 569	
07 Demak	4 607	4 721	9 328	4 756	4 818	9 574	
08 Wonosalam	3 520	3 446	6 966	3 632	3 514	7 146	
09 Dempet	2 487	2 419	4 906	2 566	2 469	5 035	
10 Kebonagung	1 863	1 819	3 682	1 922	1 856	3 778	
11 Gajah	2 015	2 026	4 041	2 080	2 066	4 146	
12 Karanganyar	3 269	3 232	6 501	3 373	3 296	6 669	
13 Mijen	2 345	2 385	4 730	2 419	2 434	4 853	
14 Wedung	3 396	3 349	6 745	3 505	3 416	6 921	
<b>Jumlah/Total</b>	2015	52 310	51 170	103 480	53 983	52 202	106 185
	2014	52 375	51 233	103 608	53 569	51 800	105 369
	2013	52 618	51 416	104 034	52 948	51 275	104 223
	2012	52 903	51 598	104 501	52 126	50 651	102 777
	2011	52 994	51 626	104 620	51 173	49 988	101 161

Sumber : BPS Kabupaten Demak

Source : BPS Statistic of Demak

**Tabel** 3.5. Lanjutan  
*Table* 3.5. Continued

Kecamatan <i>District</i>	Umur 20 - 24 th			Umur 25 - 29 th		
	Laki-laki <i>Male</i>	Perempuan <i>Female</i>	Jumlah <i>Total</i>	Laki-laki <i>Male</i>	Perempuan <i>Female</i>	Jumlah <i>Total</i>
(1)	(2)	(3)	(4)	(5)	(6)	(7)
01 Mranggen	8 215	7 850	16 065	7 008	7 099	14 107
02 Karangawen	4 017	3 843	7 860	3 427	3 473	6 900
03 Guntur	3 528	3 268	6 796	3 011	2 955	5 966
04 Sayung	4 792	4 479	9 271	4 089	4 049	8 138
05 Karangtengah	2 858	2 683	5 541	2 437	2 426	4 863
06 Bonang	4 656	4 331	8 987	3 971	3 915	7 886
07 Demak	4 487	4 497	8 984	3 828	4 067	7 895
08 Wonosalam	3 430	3 281	6 711	2 925	2 966	5 891
09 Dempet	2 424	2 305	4 729	2 067	2 084	4 151
10 Kebonagung	1 814	1 732	3 546	1 548	1 566	3 114
11 Gajah	1 964	1 929	3 893	1 675	1 743	3 418
12 Karanganyar	3 182	3 075	6 257	2 715	2 781	5 496
13 Mijen	2 283	2 272	4 555	1 947	2 054	4 001
14 Wedung	3 308	3 190	6 498	2 820	2 884	5 704
<b>Jumlah/Total</b>	2015 50 958	48 735	99 693	43 468	44 062	87 530
	2014 49 897	48 078	97 975	43 160	44 049	87 209
	2013 48 752	47 387	96 139	43 123	44 367	87 490
	2012 47 657	46 769	94 426	43 344	44 861	88 205
	2011 46 770	46 288	93 058	43 651	45 399	89 050

Sumber : BPS Kabupaten Demak

Source : BPS Statistic of Demak

**Tabel** 3.5. Lanjutan  
*Table* 3.5. Continued

Kecamatan <i>District</i>	Umur 30 - 34 th			Umur 35 - 39 th			
	Laki-laki	Perempuan	Jumlah	Laki-laki	Perempuan	Jumlah	
	<i>Male</i>	<i>Female</i>	<i>Total</i>	<i>Male</i>	<i>Female</i>	<i>Total</i>	
(1)	(2)	(3)	(4)	(5)	(6)	(7)	
01 Mranggen	6 380	6 952	13 332	6 382	6 819	13 201	
02 Karangawen	3 119	3 402	6 521	3 120	3 337	6 457	
03 Guntur	2 738	2 894	5 632	2 740	2 838	5 578	
04 Sayung	3 723	3 965	7 688	3 723	3 890	7 613	
05 Karangtengah	2 219	2 376	4 595	2 221	2 329	4 550	
06 Bonang	3 616	3 835	7 451	3 618	3 763	7 381	
07 Demak	3 486	3 983	7 469	3 486	3 905	7 391	
08 Wonosalam	2 662	2 906	5 568	2 666	2 851	5 517	
09 Dempet	1 881	2 040	3 921	1 883	2 002	3 885	
10 Kebonagung	1 408	1 534	2 942	1 409	1 505	2 914	
11 Gajah	1 524	1 706	3 230	1 525	1 675	3 200	
12 Karanganyar	2 473	2 726	5 199	2 474	2 672	5 146	
13 Mijen	1 773	2 011	3 784	1 773	1 974	3 747	
14 Wedung	2 568	2 825	5 393	2 570	2 771	5 341	
<b>Jumlah/Total</b>	<b>2015</b>	<b>39 570</b>	<b>43 155</b>	<b>82 725</b>	<b>39 590</b>	<b>42 331</b>	<b>81 921</b>
	2014	39 868	43 489	83 357	39 487	42 017	81 504
	2013	40 108	43 621	83 729	39 356	41 710	81 066
	2012	40 374	43 634	84 008	39 092	41 392	80 484
	2011	40 575	43 569	84 144	38 829	41 104	79 933

Sumber : BPS Kabupaten Demak

Source : BPS Statistic of Demak

**Tabel** 3.5. Lanjutan  
*Table* 3.5. *Continued*

Kecamatan <i>District</i>	Umur 40 - 44 th			Umur 45 - 49 th			
	Laki-laki	Perempuan	Jumlah	Laki-laki	Perempuan	Jumlah	
	<i>Male</i>	<i>Female</i>	<i>Total</i>	<i>Male</i>	<i>Female</i>	<i>Total</i>	
(1)	(2)	(3)	(4)	(5)	(6)	(7)	
01 Mranggen	6 283	6 459	12 742	5 850	6 070	11 920	
02 Karangawen	3 073	3 161	6 234	2 861	2 973	5 834	
03 Guntur	2 698	2 689	5 387	2 511	2 527	5 038	
04 Sayung	3 666	3 685	7 351	3 411	3 464	6 875	
05 Karangtengah	2 185	2 207	4 392	2 034	2 075	4 109	
06 Bonang	3 559	3 563	7 122	3 314	3 349	6 663	
07 Demak	3 433	3 700	7 133	3 194	3 478	6 672	
08 Wonosalam	2 623	2 700	5 323	2 439	2 537	4 976	
09 Dempet	1 854	1 895	3 749	1 724	1 783	3 507	
10 Kebonagung	1 389	1 425	2 814	1 291	1 339	2 630	
11 Gajah	1 502	1 587	3 089	1 399	1 490	2 889	
12 Karanganyar	2 435	2 530	4 965	2 265	2 380	4 645	
13 Mijen	1 746	1 870	3 616	1 625	1 757	3 382	
14 Wedung	2 530	2 624	5 154	2 355	2 466	4 821	
<b>Jumlah/Total</b>	<b>2015</b>	<b>38 976</b>	<b>40 095</b>	<b>79 071</b>	<b>36 273</b>	<b>37 688</b>	<b>73 961</b>
	2014	38 796	39 929	78 725	35 848	37 222	73 070
	2013	38 581	39 755	78 336	35 346	36 658	72 004
	2012	38 329	39 546	77 875	34 799	35 998	70 797
	2011	38 007	39 266	77 273	34 232	35 251	69 483

Sumber : BPS Kabupaten Demak

Source : BPS Statistic of Demak

**Tabel** 3.5. Lanjutan  
*Table* 3.5. Continued

Kecamatan <i>District</i>	Umur 50 - 54 th			Umur 55 - 59 th			
	Laki-laki	Perempuan	Jumlah	Laki-laki	Perempuan	Jumlah	
	<i>Male</i>	<i>Female</i>	<i>Total</i>	<i>Male</i>	<i>Female</i>	<i>Total</i>	
(1)	(2)	(3)	(4)	(5)	(6)	(7)	
01 Mranggen	4 915	5 100	10 015	3 997	4 006	8 003	
02 Karangawen	2 404	2 497	4 901	1 954	1 960	3 914	
03 Guntur	2 113	2 123	4 236	1 716	1 667	3 383	
04 Sayung	2 869	2 910	5 779	2 332	2 285	4 617	
05 Karangtengah	1 710	1 744	3 454	1 391	1 370	2 761	
06 Bonang	2 787	2 814	5 601	2 265	2 211	4 476	
07 Demak	2 686	2 922	5 608	2 184	2 295	4 479	
08 Wonosalam	2 053	2 132	4 185	1 667	1 673	3 340	
09 Dempet	1 449	1 497	2 946	1 179	1 177	2 356	
10 Kebonagung	1 085	1 125	2 210	883	883	1 766	
11 Gajah	1 174	1 253	2 427	955	984	1 939	
12 Karanganyar	1 905	1 997	3 902	1 548	1 569	3 117	
13 Mijen	1 367	1 475	2 842	1 111	1 159	2 270	
14 Wedung	1 979	2 071	4 050	1 609	1 628	3 237	
<b>Jumlah/Total</b>	<b>2015</b>	<b>30 496</b>	<b>31 660</b>	<b>62 156</b>	<b>24 791</b>	<b>24 867</b>	<b>49 658</b>
	2014	29 839	30 709	60 548	23 945	23 709	47 654
	2013	29 169	29 696	58 865	23 009	22 437	45 446
	2012	28 464	28 597	57 061	22 000	21 135	43 135
	2011	27 683	27 392	55 075	20 926	19 917	40 843

Sumber : BPS Kabupaten Demak

Source : BPS Statistic of Demak

**Tabel** 3.5. Lanjutan  
*Table* 3.5. *Continued*

Kecamatan <i>District</i>	Umur 60 - 64 th			Umur 65 +			
	Laki-laki	Perempuan	Jumlah	Laki-laki	Perempuan	Jumlah	
	<i>Male</i>	<i>Female</i>	<i>Total</i>	<i>Male</i>	<i>Female</i>	<i>Total</i>	
(1)	(2)	(3)	(4)	(5)	(6)	(7)	
01 Mranggen	2 849	2 958	5 807	4 247	5 757	10 004	
02 Karangawen	1 393	1 447	2 840	2 077	2 819	4 896	
03 Guntur	1 222	1 232	2 454	1 824	2 396	4 220	
04 Sayung	1 662	1 687	3 349	2 477	3 286	5 763	
05 Karangtengah	993	1 011	2 004	1 477	1 967	3 444	
06 Bonang	1 615	1 633	3 248	2 405	3 175	5 580	
07 Demak	1 557	1 695	3 252	2 318	3 299	5 617	
08 Wonosalam	1 189	1 237	2 426	1 771	2 406	4 177	
09 Dempet	841	868	1 709	1 252	1 690	2 942	
10 Kebonagung	629	654	1 283	938	1 270	2 208	
11 Gajah	680	727	1 407	1 016	1 414	2 430	
12 Karanganyar	1 105	1 160	2 265	1 646	2 255	3 901	
13 Mijen	792	857	1 649	1 180	1 666	2 846	
14 Wedung	1 149	1 202	2 351	1 710	2 339	4 049	
<b>Jumlah/Total</b>	<b>2015</b>	<b>17 676</b>	<b>18 368</b>	<b>36 044</b>	<b>26 338</b>	<b>35 739</b>	<b>62 077</b>
	2014	16 714	17 291	34 005	25 242	34 607	59 849
	2013	15 704	16 409	32 113	24 309	33 533	57 842
	2012	14 715	15 692	30 407	23 500	32 502	56 002
	2011	13 839	15 087	28 926	22 745	31 502	54 247

Sumber : BPS Kabupaten Demak

Source : BPS Statistic of Demak

**Tabel** 3.6. Jumlah Penduduk Menurut Kelompok Umur dan Jenis Kelamin di  
**Table** 3.6. Kabupaten Demak Tahun 2015  
*The Number of Population by Age Group and Sex in Demak 2015*

Kelompok Umur Age Group (year)	Laki - laki Male	Perempuan Female	Jumlah Total
1	2	3	4
0 - 4	48 496	45 330	93 826
5 - 9	50 951	48 623	99 574
10 - 14	52 310	51 170	103 480
15 - 19	53 983	52 202	106 185
20 - 24	50 958	48 735	99 693
25 - 29	43 468	44 062	87 530
30 - 34	39 570	43 155	82 725
35 - 39	39 590	42 331	81 921
40 - 44	38 976	40 095	79 071
45 - 49	36 273	37 688	73 961
50 - 54	30 496	31 660	62 156
55 - 59	24 791	24 867	49 658
60 - 64	17 676	18 368	36 044
65 +	26 338	35 739	62 077
<b>Jumlah/Total</b>			
2015	553 876	564 025	1 117 901
2014	548 195	558 133	1 106 328
2013	542 310	552 162	1 094 472
2012	536 367	546 105	1 082 472
2011	530 309	539 969	1 070 278

Sumber : BPS Kabupaten Demak

Source : BPS Statistic of Demak

**Tabel 3.7. Rata-rata Jumlah Penduduk per Desa/Kelurahan dan per Rumah Tangga di Kabupaten Demak Tahun 2015**  
*Population Everage Each Village and Household in Demak 2015*

Kecamatan/ District	Banyaknya			Rata-Rata Population		
	Desa/Kel	Rumah Tangga	Penduduk	Per Desa/ Kel.	Per RmT	
	Village	Household	Population	(5)	(6)	
(1)	(2)	(3)	(4)	(5)	(6)	
01 Mranggen	19	43 408	180 152	9 482	4,15	
02 Karangawen	12	24 781	88 132	7 344	3,56	
03 Guntur	20	20 692	76 163	3 808	3,68	
04 Sayung	20	25 238	103 932	5 197	4,12	
05 Karangtengah	17	15 969	62 110	3 654	3,89	
06 Bonang	21	28 149	100 727	4 797	3,58	
07 Demak	19	28 445	100 831	5 307	3,54	
08 Wonosalam	21	22 430	75 240	3 583	3,35	
09 Dempet	16	19 072	53 009	3 313	2,78	
10 Kebonagung	18	13 127	39 767	2 209	3,03	
11 Gajah	17	13 123	43 658	2 568	3,33	
12 Karanganyar	15	18 738	70 209	4 681	3,75	
13 Mijen	20	12 851	51 107	2 555	3,98	
14 Wedung	14	21 598	72 864	5 205	3,37	
<b>Jumlah/Total</b>	<b>2015</b>	<b>249</b>	<b>307 621</b>	<b>1 117 901</b>	<b>4 490</b>	<b>3,63</b>
	2014	249	307 026	1 106 328	4 443	3,60
	2013	249	303 044	1 094 472	4 395	3,61
	2012	249	299 812	1 082 472	4 347	3,61
	2011	249	295 609	1 070 278	4 298	3,62

Sumber : BPS Kabupaten Demak

Source : BPS Statistic of Demak

**Tabel 3.8. Kepadatan Penduduk per Kecamatan di Kabupaten Demak Tahun 2015**  
*Table Population Density of Districts in Demak 2015*

Kecamatan <i>District</i>	Luas Daerah <i>Area (Km2)</i>	Jumlah Penduduk <i>Population</i>	Kepadatan <i>Density</i>
1	2	3	4
01 Mranggen	72,22	180 152	2 494
02 Karangawen	66,95	88 132	1 316
03 Guntur	57,53	76 163	1 324
04 Sayung	78,69	103 932	1 321
05 Karangtengah	51,55	62 110	1 205
06 Bonang	83,24	100 727	1 210
07 Demak	61,13	100 831	1 649
08 Wonosalam	57,88	75 240	1 300
09 Dempet	61,61	53 009	860
10 Kebonagung	41,99	39 767	947
11 Gajah	47,83	43 658	913
12 Karanganyar	67,76	70 209	1 036
13 Mijen	50,29	51 107	1 016
14 Wedung	98,76	72 864	738
<b>Jumlah/Total</b>			
2015	897,43	1 117 901	1 246
2014	897,43	1 106 328	1 233
2013	897,43	1 094 472	1 220
2012	897,43	1 082 472	1 206
2011	897,43	1 070 278	1 193

Sumber : BPS Kabupaten Demak  
 Source : BPS Statistic of Demak

**Tabel 3.9. Banyaknya Kelahiran Penduduk Menurut Jenis Kelamin per Kecamatan di Kabupaten Demak Tahun 2015**  
*Number of Births by Districts and Sex in Demak 2015*

Kecamatan <i>District</i>	Laki - laki Male	Perempuan <i>Female</i>	Jumlah <i>Total</i>	
1	2	3	4	
01 Mranggen	1287	1 203	2 490	
02 Karangawen	757	770	1 527	
03 Guntur	324	383	707	
04 Sayung	560	546	1 106	
05 Karangtengah	258	276	534	
06 Bonang	661	622	1 283	
07 Demak	680	662	1 342	
08 Wonosalam	457	470	927	
09 Dempet	428	401	829	
10 Kebonagung	302	244	546	
11 Gajah	465	424	889	
12 Karanganyar	506	529	1 035	
13 Mijen	125	148	273	
14 Wedung	545	573	1 118	
Jumlah/ <i>Total</i>	2015	7 355	7 251	14 606
	2014	7 291	7 181	14 472
	2013	8 135	7 722	15 857
	2012	8 383	8 235	16 618
	2011	7 411	7 718	15 129

Sumber : BPS Kabupaten Demak

Source : BPS Statistic Of Demak

**Tabel 3.10. Banyaknya Kematian Penduduk Menurut Jenis Kelamin per Kecamatan di Kabupaten Demak Tahun 2015**  
*Number of Deaths by Districts and Sex in Demak 2015*

Kecamatan <i>Districts</i>	Laki - laki <i>Male</i>	Perempuan <i>Female</i>	Jumlah Total
1	2	3	4
01 Mranggen	429	392	821
02 Karangawen	275	271	546
03 Guntur	102	95	197
04 Sayung	277	234	511
05 Karangtengah	121	148	269
06 Bonang	381	382	763
07 Demak	358	348	706
08 Wonosalam	224	213	437
09 Dempet	179	183	362
10 Kebonagung	160	170	330
11 Gajah	175	222	397
12 Karanganyar	251	264	515
13 Mijen	113	118	231
14 Wedung	309	347	656
<b>Jumlah/Total</b>			
2015	3 354	3 387	6 741
2014	3 176	3 007	6 183
2013	3 305	3 196	6 501
2012	3 053	3 067	6 120
2011	2 948	2 860	5 808

Sumber : BPS Kabupaten Demak

Source : BPS Statistic of Demak

**Tabel 3.11. Jumlah Penduduk yang Datang Menurut Jenis Kelamin per Kecamatan di Kabupaten Demak Tahun 2015**  
*Table Number of Imigrant by Districts and Sex in Demak 2015*

Kecamatan <i>Districts</i>	Laki - laki <i>Male</i>	Perempuan <i>Female</i>	Jumlah Total
1	2	3	4
01 Mranggen	770	771	1 541
02 Karangawen	373	355	728
03 Guntur	91	86	177
04 Sayung	468	407	875
05 Karangtengah	176	136	312
06 Bonang	517	445	962
07 Demak	600	595	1 195
08 Wonosalam	354	327	681
09 Dempet	90	73	163
10 Kebonagung	393	404	797
11 Gajah	182	184	366
12 Karanganyar	288	322	610
13 Mijen	113	129	242
14 Wedung	189	172	361
Jumlah/ <i>Total</i> 2015	4 604	4 406	9 010
2014	3 973	3 706	7 679
2013	4 177	3 951	8 128
2012	6 425	6 042	12 467
2011	3 744	3 693	7 437

Sumber : BPS Kabupaten Demak

Source : BPS Statistic Of Demak

**Tabel 3.12. Jumlah Penduduk yang Pergi Menurut Jenis Kelamin per Kecamatan di Kabupaten Demak Tahun 2015**  
*Table Number of Emigrant by District and Sex in Demak 2015*

Kecamatan <i>Districts</i>	Laki - laki <i>Male</i>	Perempuan <i>Female</i>	Jumlah Total	
1	2	3	4	
01 Mranggen	912	843	1 755	
02 Karangawen	408	414	822	
03 Guntur	94	101	195	
04 Sayung	430	395	825	
05 Karangtengah	193	212	405	
06 Bonang	431	427	858	
07 Demak	786	717	1 503	
08 Wonosalam	346	337	683	
09 Dempet	239	253	492	
10 Kebonagung	72	95	167	
11 Gajah	143	175	318	
12 Karanganyar	316	333	649	
13 Mijen	85	71	156	
14 Wedung	359	322	681	
Jumlah/Total	2015	4 814	4 695	9 509
	2014	4 147	4 138	8 285
	2013	4 483	4 405	8 888
	2012	5 096	5 081	10 177
	2011	4 082	3 989	8 071

Sumber : BPS Kabupaten Demak

Source : BPS Statistic of Demak

## Angka Kelahiran dan Kematian Kasar (CBR dan CDR) di Kabupaten

**Tabel 3.13. Demak Tahun 2015***Table Crude Birth Rate and Crude Death Rate in Demak 2015*

Kecamatan <i>District</i>	Jumlah Kelahiran 1 Tahun	Jumlah Kematian 1 Tahun	Population Pertenghn Tahun	Kelahiran Kasar (CBR)	Kematian Kasar ( CDR )	
(1)	(2)	(3)	(4)	(5)	(6)	
01 Mranggen	2 490	821	180 152	13,82	4,56	
02 Karangawen	1 527	546	88 132	17,33	6,20	
03 Guntur	707	197	76 163	9,28	2,59	
04 Sayung	1 106	511	103 932	10,64	4,92	
05 Karangtengah	534	269	62 110	8,60	4,33	
06 Bonang	1 283	763	100 727	12,74	7,57	
07 Demak	1 342	706	100 831	13,31	7,00	
08 Wonosalam	927	437	75 240	12,32	5,81	
09 Dempet	829	362	53 009	15,64	6,83	
10 Kebonagung	546	330	39 767	13,73	8,30	
11 Gajah	889	397	43 658	20,36	9,09	
12 Karanganyar	1 035	515	70 209	14,74	7,34	
13 Mijen	273	231	51 107	5,34	4,52	
14 Wedung	1 118	656	72 864	15,34	9,00	
<b>Jumlah/Total</b>	<b>2015</b>	<b>14 606</b>	<b>6 741</b>	<b>1117 901</b>	<b>13,07</b>	<b>6,03</b>
	2014	14 472	6 183	1 106 328	13,08	5,59
	2013	15 857	6 501	1 094 472	14,49	5,94
	2012	16 618	6 120	1 094 472	15,18	5,59
	2011	15 129	5 808	1 082 472	13,98	5,37

Sumber : BPS Kabupaten Demak

Source : BPS Statistic of Demak

**Tabel 3.14. Child Woman Ratio (CWR) per Kecamatan di Kabupaten Demak Tahun 2015**  
*Table Number of CWR by District in Demak 2015*

Kecamatan <i>Districts</i>	Penduduk Usia 0 - 4 Tahun	Wanita Usia 15 - 49 Tahun	Child Woman Ratio (CWR)	
1	2	3	4	
01 Mranggen	15 120	49 658	304,48	
02 Karangawen	7 398	24 305	304,38	
03 Guntur	6 396	20 672	309,40	
04 Sayung	8 729	28 330	308,12	
05 Karangtengah	5 214	16 968	307,28	
06 Bonang	8 461	27 393	308,87	
07 Demak	8 454	28 448	297,17	
08 Wonosalam	6 313	20 755	304,17	
09 Dempet	4 451	14 578	305,32	
10 Kebonagung	3 338	10 957	304,65	
11 Gajah	3 663	12 196	300,34	
12 Karanganyar	5 894	19 460	302,88	
13 Mijen	4 285	14 372	298,15	
14 Wedung	6 110	20 176	302,84	
Jumlah/ <i>Total</i>	2015	93 826	308 268	304,37
	2014	94 140	306 584	307,06
	2013	86 323	304 454	283,53
	2012	89 227	300 534	296,89
	2011	92 905	300 717	308,94

Sumber : BPS Kabupaten Demak  
 Source : BPS Statistic Of Demak

**Tabel 3.15. General Fertility Rate (GFR) di Kabupaten Demak Tahun 2015**  
*Table General Fertility Rate in Demak 2015*

Kecamatan	<i>Districts</i>	Kelahiran Dalam 1 Tahun	Penduduk Wanita Usia 15 - 49 Tahun	General Fertility Ratio ( GFR )
1		2	3	4
01	Mranggen	2 490	49 658	50,14
02	Karangawen	1 527	24 305	62,83
03	Guntur	707	20 672	34,20
04	Sayung	1 106	28 330	39,04
05	Karantengah	534	16 968	31,47
06	Bonang	1 283	27 393	46,84
07	Demak	1 342	28 448	47,17
08	Wonosalam	927	20 755	44,66
09	Dempet	829	14 578	56,87
10	Kebonagung	546	10 957	49,83
11	Gajah	889	12 196	72,89
12	Karanganyar	1 035	19 460	53,19
13	Mijen	273	14 372	19,00
14	Wedung	1 118	20 176	55,41
<b>Jumlah/Total</b>				
	2015	14 606	308 268	47,38
	2014	14 472	306 584	47,20
	2013	15 857	304 773	52,03
	2012	16 618	304 454	54,58
	2011	15 129	300 534	50,34

Sumber : BPS Kabupaten Demak

Source : BPS Statistic of Demak

## Angka Ketergantungan (Dependency Ratio) di Kabupaten Demak Tahun

**Tabel 3.16. 2015**  
 Table Dependency Ratio by District in Demak 2015

Kecamatan <i>District</i>	Penduduk Usia ( 0 - 14 )	Penduduk Usia ( 15 - 64 )	Penduduk Usia ( 65 + )	Dependency Ratio	
(1)	(2)	(3)	(4)	(5)	
01 Mranggen	47 844	122 304	10 004	47,30	
02 Karangawen	23 405	59 831	4 896	47,30	
03 Guntur	20 235	51 708	4 220	47,29	
04 Sayung	27 613	70 556	5 763	47,30	
05 Karangtengah	16 498	42 168	3 444	47,29	
06 Bonang	26 763	68 384	5 580	47,30	
07 Demak	26 757	68 457	5 617	47,29	
08 Wonosalam	19 980	51 083	4 177	47,29	
09 Dempet	14 079	35 988	2 942	47,30	
10 Kebonagung	10 562	26 997	2 208	47,30	
11 Gajah	11 590	29 638	2 430	47,30	
12 Karanganyar	18 647	47 661	3 901	47,31	
13 Mijen	13 562	34 699	2 846	47,29	
14 Wedung	19 345	49 470	4 049	47,29	
<b>Jumlah/Total</b>	<b>2015</b>	<b>296 880</b>	<b>758 944</b>	<b>62 077</b>	<b>47,30</b>
	2014	297 063	749 416	59 849	47,63
	2013	297 219	739 411	57 842	48,02
	2012	297 295	729 175	56 002	48,45
	2011	297 085	718 946	54 247	48,87

Sumber : BPS Kabupaten Demak

Source : BPS Statistic of Demak

**Tabel** 3.17. **Jumlah Penduduk 15 Tahun ke Atas yang Bekerja Menurut Lapangan Usaha di Kabupaten Demak Tahun 2015**  
**Table** 3.17. *Population Aged 15 Year and Over Worked by Main Industry in Demak 2015*

Lapangan Usaha Main Industry	Jumlah Penduduk Yang Bekerja/ The Population of Working			
	Laki - laki Male	Perempuan Female	Jumlah Total	
(1)	(2)	(3)	(4)	
01	77 640	64 034	141 674	
02	51 155	50 468	101 623	
03	52777	70309	123 086	
04	29 059	28 929	57 988	
05	105 825	4 105	109 930	
<b>Jumlah/Total</b>	<b>2015</b>	<b>316 456</b>	<b>217 845</b>	<b>534 301</b>
	2014	310 353	213 109	523 462
	2013	284 102	209 067	493 169
	2012	293 913	199 834	493 747
	2011	293 448	212 386	505 834

Sumber : BPS Kabupaten Demak, SAKERNAS Agustus 2015

Source : BPS Statistic Of Demak

Catatan/Note :

1. Pertanian, Kehutanan, Perburuan dan Perikanan / *Agriculture, Forestry, Hunting and Fishery*
2. Industri Pengolahan / *Manufacturing Industry*
3. Perdagangan Besar, Eceran, Rumah Makan dan Hotel / *Wholesale Trade, Retail Trade, Restaurants and Hotel*
4. Jasa Kemasyarakatan / *Community, Social and Personal Services*
5. Lainnya / *Others* (Pertambangan dan Penggalian, Listrik, Gas dan Air, Bangunan, Angkutan, Pergudangan dan Komunikasi, Keuangan, Asuransi, Usaha Persewaan Bangunan, Tanah dan Jasa Perusahaan / *Mining and Quarrying, Electricity, Gas and Water, Construction, Transportation, Storage and Communication, Financing, Insurance, Real Estate and Business Service*)

**Tabel 3.18. Jumlah Penduduk Usia 10 Tahun ke Atas Menurut Ijazah Tertinggi yang dimiliki di Kabupaten Demak Tahun 2015**  
*Table Population Aged 10 Year Highest Certificate Education in Demak 2015*

Ijazah Tertinggi	Yang Dimiliki	Laki - laki Male	Perempuan Female	Jumlah Total
(1)	(2)	(3)	(4)	(4)
01	Belum Pernah Sekolah	8 457	40 117	48 574
02	Tidak Punya	83 816	83 703	167 519
03	SD/MI/ sederajat	142 734	159 391	302 125
04	SMP/MTs/ sederajat	117 275	109 243	226 518
05	SMA/MA/ Sederajat	70 257	55 356	125 613
06	SM Kejuruan	13 478	3 635	17 113
07	Diploma I / II	228	1 783	2 011
08	Diploma III / Akademi	2 579	4 399	6 978
09	Diploma IV/S1/S2/S3	14 172	10 839	25 011
<b>Jumlah/Total</b>	2015	452 996	468 466	921 462
	2014	447 381	462 799	910 180
	2013	433 183	446 653	879 836
	2012	431 443	444 860	876 303
	2011	420 818	447 412	868 230

Sumber : BPS Kabupaten Demak, SUSENAS 2015

Source : BPS Statistic Of Demak

**Tabel 3.19. Jumlah Kepala Desa dan Jabatan yang Lowong di Kabupaten Demak Tahun 2015**  
*Table Number of Head Village and Vacantcy Job in Demak 2015*

Kecamatan/ <i>District</i>	Jumlah Desa <i>Village</i>	Kepala Desa			Yang Lowong	
		Laki-laki <i>Male</i>	Perem- <i>Female</i>	Jumlah <i>Total</i>		
(1)	(2)	(3)	(4)	(5)	(6)	
01 Mranggen	19	5	-	5	14	
02 Karangawen	12	4	-	4	8	
03 Guntur	20	9	-	9	11	
04 Sayung	20	1	-	1	19	
05 Karangtengah	17	5	-	5	12	
06 Bonang	21	8	-	8	13	
07 Demak	13	1	-	1	12	
08 Wonosalam	21	5	-	5	16	
09 Dempet	16	5	-	5	11	
10 Kebonagung	14	3	-	3	11	
11 Gajah	18	1	-	1	17	
12 Karanganyar	17	4	-	4	13	
13 Mijen	15	3	-	3	12	
14 Wedung	20	6	-	6	14	
<b>Jumlah/Total</b>	<b>2015</b>	<b>243</b>	<b>60</b>	<b>0</b>	<b>60</b>	<b>183</b>
	2014	243	169	1	170	73
	2013	243	237	4	241	2
	2012	243	237	4	241	2
	2011	243	241	2	243	0

Sumber : Bagian Pemerintahan Umum Setda Kab. Demak

Source : Region Government of Demak Regency

## Jumlah Sekretaris Desa dan Jabatan yang Lowong di Kabupaten

Tabel 3.20. Demak Tahun 2015

Table Number of Chief Clerk and Vacantcy Job in Demak 2015

Kecamatan / District	Jumlah Desa Village	Laki-Laki Male	Perempuan Female	Jumlah Total	Yang lowong	
(1)	(2)	(3)	(4)	(5)	(6)	
01 Mranggen	19	13	2	15	4	
02 Karangawen	12	10	2	12	0	
03 Guntur	20	16	1	17	3	
04 Sayung	20	12	1	13	7	
05 Karangtengah	17	10	1	11	6	
06 Bonang	21	14	-	14	7	
07 Demak	13	10	1	11	2	
08 Wonosalam	21	13	2	15	6	
09 Dempet	16	11	1	12	4	
10 Kebonagung	14	11	-	11	3	
11 Gajah	18	13	1	14	4	
12 Karanganyar	17	14	1	15	2	
13 Mijen	15	9	-	9	6	
14 Wedung	20	9	2	11	9	
<b>Jumlah/Total</b>	<b>2015</b>	<b>243</b>	<b>165</b>	<b>15</b>	<b>180</b>	<b>63</b>
	2014	243	176	16	192	51
	2013	243	186	14	200	43
	2012	243	186	14	200	43
	2011	243	181	14	195	48

Sumber : Bagian Pemerintahan Umum Setda Kab. Demak

Source : Region Government of Demak Regency

**Tabel**  
*Table*

**3.21. Banyaknya Staf Urusan, Unsur Pelaksana Teknis dan Unsur Pelaksana Wilayah di Kabupaten Demak Tahun 2015**  
*Number of Staffs, Technical Staffs and The Doer in Demak 2015*

Kecamatan <i>Districts</i>	Staf Urusan	Unsur Pelaksana Teknis	Unsur Pelaksana Wilayah
1	2	3	4
01 Mranggen	91	72	56
02 Karangawen	60	75	48
03 Guntur	97	44	42
04 Sayung	90	79	75
05 Karangtengah	88	41	31
06 Bonang	97	57	37
07 Demak	86	41	25
08 Wonosalam	82	57	40
09 Dempet	79	36	78
10 Kebonagung	52	13	31
11 Gajah	79	36	78
12 Karanganyar	74	64	31
13 Mijen	73	42	19
14 Wedung	86	67	10
<b>Jumlah/Total</b>			
2015	1 134	724	601
2014	1 134	724	601
2013	1 134	724	601
2012	1 134	724	601
2011*	2 136	0	0

Sumber : Bagian Pemerintahan Umum Setda Kab. Demak

Source : *Region Government of Demak Regency*

\*) Tahun 2011 hanya terdapat staf urusan saja

**Banyaknya Perangkat Kelurahan Menurut Status di Kabupaten****Tabel 3.22. Demak Tahun 2015***Table Number of Village Office Staff by Status in Demak 2015*

Kelurahan	Pegawai Negeri		Bukan PNS		Jumlah	
	Laki-Laki	Perempuan	Laki-Laki	Perempuan		
(1)	(2)	(3)	(4)	(5)	(6)	
01 Bintoro	9	4	5	1	19	
02 Mangunjiwan	10	6	5	1	22	
03 Kadilangu	10	1	1	1	13	
04 Betokan	9	1	4	1	15	
05 Singorejo	6	5	1	0	12	
06 Kalicilik	6	5	1	1	13	
Jumlah/Total	2015	50	22	17	5	94

*Sumber : Bagian Pemerintahan Umum Setda Kab. Demak**Source : Region Government of Demak Regency***Banyaknya Perangkat Kelurahan Menurut Jabatan di Kabupaten****Tabel 3.23. Demak Tahun 2015***Table Number of Village Office Staff by Position in Demak 2015*

Kelurahan	Kepala	Seklur/	Staf	Wiyata	Jumlah	
	Kelurahan	Kasi				
(1)	(2)	(3)	(4)	(5)	(6)	
01 Bintoro	1	5	7	6	19	
02 Mangunjiwan	1	5	10	6	22	
03 Kadilangu	1	5	5	2	13	
04 Betokan	1	5	4	5	15	
05 Singorejo	1	5	5	1	12	
06 Kalicilik	1	5	5	2	13	
Jumlah/Total	2015	6	30	36	22	94

*Sumber : Bagian Pemerintahan Umum Setda Kab. Demak**Source : Region Government of Demak Regency*

**Tabel 3.24.** Banyaknya Personil Linmas yang Dididik Linmas di Kabupaten Demak Tahun 2015  
*Table* Number of Civil Personel Who Got Linmas Education in Demak 2015

Kecamatan <i>District</i>	Sus pin	Sus- kalak	Sus- kalak	Lat sar	Dam kar	Tim Kaji	Lat- tram	Latram Swa- karsa	Latram Pam	Jumlah	
(1)	(2)	A (3)	B (4)	(5)	(6)	Bencana (7)	di Air (8)	(9)	Pemilu (10)	(11)	
01 Mranggen	-	-	-	2	-	-	-	-	35	37	
02 Karangawen	-	-	-	4	-	-	-	-	35	39	
03 Guntur	-	-	-	-	-	-	-	-	35	35	
04 Sayung	-	-	-	2	-	-	-	-	35	37	
05 Karangtengah	-	-	-	1	-	-	-	5	35	41	
06 Bonang	-	-	-	-	-	-	-	-	35	35	
07 Demak	-	-	-	10	-	-	5	-	35	50	
08 Wonosalam	-	-	-	1	-	-	-	-	35	36	
09 Dempet	-	-	-	-	-	-	-	-	35	35	
10 Kebonagung	-	-	-	1	-	-	-	-	35	36	
11 Gajah	-	-	-	1	-	-	-	-	35	36	
12 Karanganyar	-	-	-	1	-	-	-	-	35	36	
13 Mijen	-	-	-	-	-	-	-	-	35	35	
14 Wedung	-	-	-	-	-	-	-	-	35	35	
<b>Jumlah/Total</b>	2015	0	0	0	23	0	0	5	5	490	523
	2014	30	0	0	10	0	0	10	10	980	1 040
	2013	30	0	0	10	0	0	10	10	980	1 040
	2012	0	0	0	0	0	0	8	4	-	12
	2011	0	0	0	0	0	0	2	11	-	13

Sumber : Kantor Kesbang Polinmas Kabupaten Demak  
 Source : Kesbang Polinmas Service of Demak

**Tabel 3.25. Jumlah Personil Linmas Menurut Kecamatan di Kabupaten Demak, 2015**  
*Table 3.25. Number of Civil Defence by District in Demak 2015*

Kecamatan <i>Districts</i>	Laki - laki <i>Male</i>	Perempuan <i>Female</i>	Jumlah Total
1	2	3	4
01 Mranggen	695	-	695
02 Karangawen	496	-	496
03 Guntur	624	-	624
04 Sayung	594	-	594
05 Karangtengah	478	-	478
06 Bonang	647	-	647
07 Demak	558	-	558
08 Wonosalam	524	-	524
09 Dempet	449	-	449
10 Kebonagung	407	-	407
11 Gajah	469	-	469
12 Karanganyar	505	-	505
13 Mijen	406	-	406
14 Wedung	539	-	539
<b>Jumlah/Total</b>			
2015	7 391	0	7 391
2014	7 391	0	7 391
2013	7 412	0	7 416
2012	7 437	0	7 437
2011	7 444	26	7 470

Sumber : Kantor Kesbang Polinmas Kabupaten Demak

Source : Kesbang Polinmas Service of Demak

**Banyaknya Unit Kerja SP/SB Dalam Perusahaan di Kabupaten Demak****Tabel**  
*Table***3.26. Tahun 2015***Numbers of Sector SP/SB Factory in Demak 2015*

Unit Kerja	Sector	Banyaknya Unit SP/SB	Pekerja		Jumlah
			Laki- Laki	Perem- puan	
(1)		(2)	(3)	(4)	(5)
01	Sektor Makanan	1	407	334	741
02	Sektor Perakyaan Ind.	11	1 819	1 703	3 522
03	Penerbitan & Percetakan	2	549	1 524	2 073
04	Pertanian & Perkebunan	3	56	90	146
05	Bangunan & Pekerjaan U.	-	-	-	-
06	Niaga, bank & Asuransi	2	510	64	574
07	Sektor Transportasi	-	-	-	-
08	Tekstil Sandang & Kulit	1	1 547	3 123	4 670
09	Kimia Energi & Pertamb.	1	17	1	18
10	Logam Elektronik Mesin	1	562	1 226	1 788
11	Sektor Pariwisata	-	-	-	-
12	Sektor Farmasi	1	217	76	293
13	Sektor Pelaut	-	-	-	-
14	Sektor Lainnya	9	764	420	1 184
<b>Jumlah/Total</b>	<b>2015</b>	<b>32</b>	<b>6 448</b>	<b>8 561</b>	<b>15 009</b>
	2014	26	11 038	10 594	21 632
	2013	36	4 083	10 218	14 301
	2012	30	12 431	10 703	23 134
	2011	26	6 068	6 130	12 198

Sumber : Dinas Sosial Tenaga Kerja dan Transmigrasi Kab. Demak.

Source : Social, Labour and Transmigration Service of Demak Regency

**Banyaknya Unit Kerja di Luar Perusahaan di Kabupaten Demak Tahun****Tabel 3.27. 2015***Table Numbers of Sector SP/SB Factory Outside in Demak 2015*

Unit Kerja	Sector	Banyaknya Unit SP/SB	Pekerja		Jumlah
			Laki-laki	Perempuan	
(1)	(2)	(3)	(4)	(5)	
01	Unit Transportasi	-	-	-	-
02	Unit Bongkar Muat	5	171	-	176
03	Unit Ojek	-	-	-	-
04	Unit Lainnya (Becak)	-	-	-	-
<b>Jumlah/Total</b>					
	2015	5	171	0	176
	2014	3	147	0	147
	2013	39	373	0	373
	2012	25	1 769	0	1 769
	2011	25	1 766	0	1 766

Sumber : Dinas Sosial Tenaga Kerja dan Transmigrasi Kab. Demak.

Source : Social, Labour and Transmigration Service of Demak Regency

**Tabel 3.28. Banyaknya Pencari Kerja yang Mendaftar Menurut Pendidikan dan Jenis Kelamin di Kabupaten Demak Tahun 2015**  
*Number of Registered Job Applicants by Education and Sex in Demak 2015*

Tingkat Pendidikan <i>Education Grade</i>	Laki - laki <i>Male</i>	Perempuan <i>Female</i>	Jumlah Total
(1)	(2)	(3)	(4)
<b>01 Sekolah Dasar</b>	<b>18</b>	<b>274</b>	<b>292</b>
a Lulus SD	16	235	251
b Lulus MI	2	39	41
<b>02 Tingkat Pertama</b>	<b>163</b>	<b>607</b>	<b>770</b>
a SLTP	115	417	532
b MTS	48	190	238
<b>03 Tingkat Atas</b>	<b>2 004</b>	<b>1 748</b>	<b>3 752</b>
a SLTA Umum	135	544	679
b SMK	905	752	1 657
c MA	964	452	1 416
d Lainnya	-	-	-
<b>04 Perguruan Tinggi</b>	<b>466</b>	<b>1 130</b>	<b>1 596</b>
a Diploma I dan II	8	49	57
b Sarmud / D III	326	694	975
c Sarjana / S1	132	421	553
d S2	0	11	11
<b>Jumlah/Total</b>	<b>2015</b>	<b>2 651</b>	<b>3 759</b>
	2014	2 625	3 696
	2013	4 319	5 514
	2012	4 093	5 144
	2011	4 536	6 978

Sumber : Dinas Sosial Tenaga Kerja dan Transmigrasi Kab. Demak.  
 Source : Social, Labour and Transmigration Service of Demak Regency

**Tabel 3.29. Banyaknya Pencari Kerja Menurut Jenis Kelamin di Kabupaten Demak Tahun 2015**  
*Table Number of Job Applicant by Districts and Sex in Demak 2015*

Kecamatan <i>Districts</i>	Laki - laki <i>Male</i>	Perempuan <i>Female</i>	Jumlah Total	
1	2	3	4	
01 Mranggen	583	1 052	1 635	
02 Karangawen	448	863	1 311	
03 Guntur	209	433	642	
04 Sayung	138	182	320	
05 Karantengah	124	93	217	
06 Bonang	131	142	273	
07 Demak	278	284	562	
08 Wonosalam	114	119	233	
09 Dempet	101	107	208	
10 Kebonagung	97	121	218	
11 Gajah	115	96	211	
12 Karanganyar	164	103	267	
13 Mijen	82	94	176	
14 Wedung	67	70	137	
Jumlah/ <i>Total</i>	2015	2 651	3 759	6 410
	2014	2 625	3 696	6 321
	2013	4 319	5 514	9 833
	2012	4 093	5 144	9 237
	2011	4 536	6 978	11 514

Sumber : Dinas Sosial Tenaga Kerja dan Transmigrasi Kab. Demak.

Source : Social, Labour and Transmigration Service of Demak Regency

**Tabel 3.30. Pendaftar, Target dan Realisasi Pemberangkatan Transmigrasi di Kabupaten Demak Tahun 2015**  
*The Applicants, Target and Realization Transmigrantion in Demak 2015*

Kecamatan <i>District</i>	Pendaftar (KK)	Target (KK)	Trasmigrasi Umum		Resetlement		
			KK	Jiwa	KK	Jiwa	
(1)	(2)	(3)	(4)	(5)	(6)	(7)	
01 Mranggen	1	-	4	13	-	-	
02 Karangawen	7	-	-	-	-	-	
03 Guntur	7	-	1	4	-	-	
04 Sayung	4	-	4	15	-	-	
05 Karangtengah	4	-	-	-	-	-	
06 Bonang	1	-	-	-	-	-	
07 Demak	8	-	1	3	-	-	
08 Wonosalam	1	-	-	-	-	-	
09 Dempet	1	-	-	-	-	-	
10 Kebonagung	2	-	-	-	-	-	
11 Gajah	2	-	-	-	-	-	
12 Karanganyar	2	-	1	4	-	-	
13 Mijen	1	-	1	2	-	-	
14 Wedung	-	-	-	-	-	-	
<b>Jumlah/Total</b>	2015	41	0	12	41	0	0
	2014	46	5	2	7	0	0
	2013	63	25	28	101	0	0
	2012	66	45	20	71	0	0
	2011	96	25	22	82	0	0

Sumber : Dinas Sosial Tenaga Kerja dan Transmigrasi Kab. Demak.

Source : Social, Labour and Transmigration Service of Demak Regency

**Tabel** 3.30. Lanjutan  
*Table* 3.30. Continued

Kecamatan <i>District</i>	TS PLG		TS Bangdep		TS. PET (Nelayan)	
	KK	Jiwa	KK	Jiwa	KK	Jiwa
(1)	(8)	(9)	(10)	(11)	(12)	(13)
01 Mranggen	-	-	-	-	-	-
02 Karangawen	-	-	-	-	-	-
03 Guntur	-	-	-	-	-	-
04 Sayung	-	-	-	-	-	-
05 Karangtengah	-	-	-	-	-	-
06 Bonang	-	-	-	-	-	-
07 Demak	-	-	-	-	-	-
08 Wonosalam	-	-	-	-	-	-
09 Dempet	-	-	-	-	-	-
10 Kebonagung	-	-	-	-	-	-
11 Gajah	-	-	-	-	-	-
12 Karanganyar	-	-	-	-	-	-
13 Mijen	-	-	-	-	-	-
14 Wedung	-	-	-	-	-	-
<b>Jumlah/Total</b>	2015	0	0	0	0	0
	2014	0	0	0	0	0
	2013	0	0	0	0	0
	2012	0	0	0	0	0
	2011	0	0	0	0	0

Sumber : Dinas Sosial Tenaga Kerja dan Transmigrasi Kab. Demak.

Source : Social, Labour and Transmigration Service of Demak Regency

**Tabel** 3.30. Lanjutan  
*Table* 3.30. *Continued*

Kecamatan <i>District</i>	TS Ternak		TSM		<i>Total</i>		
	KK	Jiwa	KK	Jiwa	KK	Jiwa	
(1)	(14)	(15)	(16)	(17)	(18)	(19)	
01 Mranggen	-	-	-	-	4	13	
02 Karangawen	-	-	-	-	-	-	
03 Guntur	-	-	-	-	1	4	
04 Sayung	-	-	-	-	4	15	
05 Karangtengah	-	-	-	-	-	-	
06 Bonang	-	-	-	-	-	-	
07 Demak	-	-	-	-	1	3	
08 Wonosalam	-	-	-	-	-	-	
09 Dempet	-	-	-	-	-	-	
10 Kebonagung	-	-	-	-	-	-	
11 Gajah	-	-	-	-	-	-	
12 Karanganyar	-	-	-	-	1	4	
13 Mijen	-	-	-	-	1	2	
14 Wedung	-	-	-	-	-	-	
<b>Jumlah/Total</b>	2015	0	0	0	0	12	41
	2014	0	0	0	0	2	7
	2013	0	0	0	0	28	101
	2012	0	0	0	0	28	101
	2011	0	0	0	0	20	71

Sumber : Dinas Sosial Tenaga Kerja dan Transmigrasi Kab. Demak.

Source : Social, Labour and Transmigration Service of Demak Regency

**Tabel 3.31. Target dan Realisasi Pemberangkatan Transmigrasi di Kabupaten Demak Tahun 2015**  
*Table Target and Realization Transmigration in Demak 2015*

Kecamatan <i>Districts</i>	Target (KK)	Realisasi		
		KK <i>Families</i>	Persentase <i>Percent</i>	
(1)	(2)	(3)	(4)	
01 Mranggen	*	4	*	
02 Karangawen	*	-	*	
03 Guntur	*	1	*	
04 Sayung	*	4	*	
05 Karagtengah	*	-	*	
06 Bonang	*	-	*	
07 Demak	*	1	*	
08 Wonosalam	*	-	*	
09 Dempet	*	-	*	
10 Kebonagung	*	-	*	
11 Gajah	*	-	*	
12 Karanganyar	*	1	*	
13 Mijen	*	1	*	
14 Wedung	*	-	*	
<b>Jumlah/Total</b>	2015	15	12	80,00
	2014	5	2	40,00
	2013	25	28	112,00
	2012	45	20	44,44
	2011	25	22	88,00

Sumber : Dinas Sosial Tenaga Kerja dan Transmigrasi Kab. Demak.

Source : Social, Labour and Transmigration Service of Demak Regency

\*) Data rincian per kecamatan tahun 2015 tidak tersedia

**Tabel 3.32. Realisasi Pemberangkatan Transmigrasi dari Kabupaten Demak Tahun 2015**  
*Table Depart Realization of Transmigrant from Demak 2015*

	Bulan <i>Month</i>	Jumlah KK <i>Families</i>	Jumlah Jiwa <i>Person</i>
	(1)	(2)	(3)
01	Januari	-	-
02	Pebruari	-	-
03	Maret	-	-
04	April	-	-
05	Mei	-	-
06	Juni	-	-
07	Juli	-	-
08	Agustus	-	-
09	September	-	-
10	Oktober	8	25
11	Nopember	-	-
12	Desember	4	16
<b>Jumlah/Total</b>	<b>2015</b>	<b>12</b>	<b>41</b>
	2014	2	7
	2013	28	101
	2012	20	68
	2011	22	82

Sumber : Dinas Sosial Tenaga Kerja dan Transmigrasi Kab. Demak.

Source : Social, Labour and Transmigration Service of Demak Regency

**Tabel 3.33. Banyaknya Transmigrasi Menurut Daerah Tujuan dari Kabupaten Demak Tahun 2015**  
*Number of Transmigrates by Destination from Demak 2015*

Daerah Tujuan	Jumlah KK	Jumlah Jiwa
<i>Destination</i>	<i>Families</i>	<i>Person</i>
1	2	3
01 Daerah Istimewa Aceh	-	-
02 Sumatra Utara	-	-
03 Sumatra Barat	-	-
04 Riau	-	-
05 Bengkulu	-	-
06 Sumatra Selatan	-	-
07 Jambi	-	-
08 Kalimantan Selatan	-	-
09 Kalimantan Barat	-	-
10 Kalimantan Timur	-	-
11 Kalimantan Utara	-	-
12 Sulawesi Tengah	8	25
13 Sulawesi Selatan	-	-
14 Sulawesi Tenggara	-	-
15 Irian Jaya	-	-
16 Kalimantan Tengah	-	-
17 Maluku Utara	-	-
18 Demak (Resettlement)	-	-
19 Bangka Belitung	4	16
<b>Jumlah/Total</b>		
	2015	41
	2014	7
	2013	101
	2012	68
	2011	82

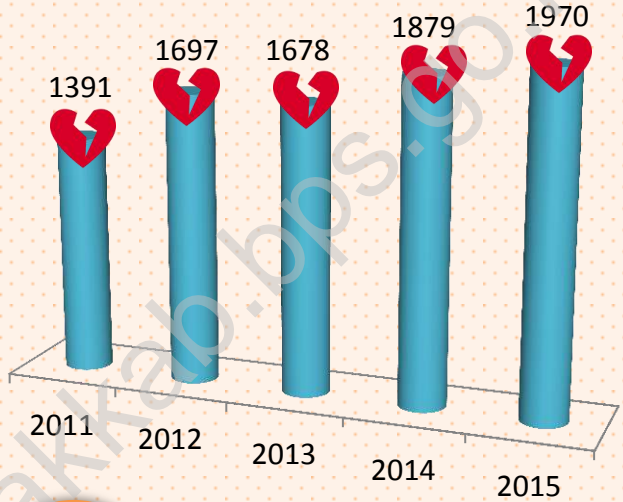
Sumber : Dinas Sosial Tenaga Kerja dan Transmigrasi Kab. Demak.

Source : Social, Labour and Transmigration Service of Demak Regency



### Banyaknya Perceraian Per Tahun di Kabupaten Demak

*Number of Divorce in Demak Regency by Year*



Pengani-  
ayaan  
38

Cem-  
buru  
9

Tidak  
Bertanggung  
Jawab  
376

Kawin  
Paksa  
31



### Faktor-faktor Penyebab Terjadinya Perceraian di Kabupaten Demak, 2015

*Divorces Causing Factors in Demak Regency, 2015*

Ekonomi  
989

Tidak Ada Ke-  
harmonisan  
355

Lain-  
lain  
4

Cacat  
2

Gangguan  
Pihak  
Ketiga  
166

<http://demakkab.bps.go.id>

**PENJELASAN TEKNIS**

1. **Tidak/belum pernah sekolah** adalah mereka yang tidak pernah atau belum pernah terdaftar dan tidak pernah atau belum pernah aktif mengikuti pendidikan di suatu jenjang pendidikan formal. Termasuk juga yang tamat/belum tamat taman kanak-kanak tetapi tidak melanjutkan ke sekolah dasar.
2. **Masih bersekolah** adalah mereka yang terdaftar dan aktif mengikuti pendidikan formal dan nonformal (Paket A, B, atau C), baik pendidikan dasar, menengah maupun pendidikan tinggi. Bagi mahasiswa yang sedang cuti dianggap masih bersekolah.
3. **Tidak bersekolah lagi** adalah mereka yang pernah terdaftar dan aktif mengikuti pendidikan di suatu jenjang pendidikan formal dan nonformal (Paket A, B, atau C), tetapi pada saat pencacahan tidak lagi terdaftar dan tidak aktif mengikuti pendidikan.
4. **Tamat sekolah** adalah menyelesaikan pelajaran yang ditandai dengan lulus ujian akhir

**TECHNICAL NOTES**

1. **Not/never attending school** is someone who has never attended or never been registered in a formal education, such as primary, secondary, and tertiary education. Those who just completed kindergarten are considered as never attended school.
2. **Attending school** is someone who is currently attending primary, secondary, or tertiary education, including package A, package B, or package C. College student who postpones his/her study is considered as attending school.
3. **Not attending school anymore** is someone who had enrolled and participated in formal and non-formal education in the past including package A, package B, or package C, but currently does not attend school.
4. **Completed particular level of education** is someone who has completed particular level of

## SOCIAL

pada kelas atau tingkat terakhir suatu jenjang pendidikan di sekolah negeri maupun swasta dengan mendapatkan tanda tamat belajar/ijazah. Seseorang yang belum mengikuti pelajaran pada kelas tertinggi tetapi telah mengikuti ujian akhir dan lulus dianggap tamat sekolah.

5. **Dapat membaca dan menulis** artinya dapat membaca dan menulis kata-kata/kalimat sederhana dengan suatu aksara tertentu.
6. **Jalur Pendidikan di Indonesia** terdiri atas 1) pendidikan formal, 2) pendidikan nonformal, dan 3) pendidikan informal yang ketiganya dapat saling melengkapi dan memperkaya (Undang-Undang No. 20 Tahun 2013 tentang Sistem Pendidikan Nasional).
7. **Jenjang Pendidikan Formal** terdiri atas pendidikan dasar, pendidikan menengah, dan pendidikan tinggi. Jenis pendidikan yang diajarkan mencakup pendidikan umum, kejuruan, akademik, profesi, vokasi, keagamaan, dan khusus.
  - a. Pendidikan Dasar berbentuk

*education in private or public school and accepting graduation certificate. Someone who has never attended the highest grade but passed the final exam is considered as completed particular level of education.*

5. **Able to read and write** is the ability to read and write at least a simple sentence in any letter of alphabets.
6. **The Education System in Indonesia** consists of 1) a formal education, 2) non-formal education, and 3) informal education that all three can be complementary and enriching (Law No. 20 Year 2013 about The National Education System).
7. **The Formal Education Level** consists of primary education, secondary education, and high education. The kind of education that taught consists of general education, vocational, academic, professional, religious, and specific education.

Sekolah Dasar (SD) dan Madrasah Ibtidaiyah (MI) atau bentuk lain yang sederajat serta Sekolah Menengah Pertama (SMP) dan Madrasah Tsanawiyah (MTs), atau bentuk lain yang sederajat.

- b. Pendidikan Menengah berbentuk Sekolah Menengah Atas (SMA), Madrasah Aliyah (MA), Sekolah Menengah Kejuruan (SMK), dan Madrasah Aliyah Kejuruan (MAK), atau bentuk lain yang sederajat.
- c. Pendidikan Tinggi merupakan jenjang pendidikan setelah pendidikan menengah yang mencakup program pendidikan diploma, sarjana, magister, spesialis, dan doktor yang diselenggarakan oleh perguruan tinggi. Perguruan tinggi dapat berbentuk akademi, politeknik, sekolah tinggi, institut, atau universitas.

8. **Rumah Sakit** adalah tempat pemeriksaan dan perawatan kesehatan, biasanya berada di bawah pengawasan dokter/tenaga medis, yang melayani penderita yang sakit untuk berobat rawat jalan atau rawat inap.

a. *The Primary Education consists of Elementary School and Islamic Elementary School or other equivalent forms and Junior High School and MTs, or other equivalent forms.*

b. *The Secondary Education consists of the senior high school, MA, Vocational School, and Vocational Madrasah Aliyah, or other equivalent forms.*

c. *The High Education consists of the education level after the secondary education that consists of diplomas, bachelor, master, specialist, and doctoral degrees that are held by the college. The colleges can be academy, polytechnic, high school, institute, or university.*

8. **Hospital** is a place for health check, usually controlled/supervised by doctors/medical personnel to serve the ill patients to get outpatient or inpatient treatment services.

9. **Rumah Sakit Bersalin** adalah rumah sakit khusus untuk persalinan, dilengkapi pelayanan spesialis pemeriksaan kehamilan, persalinan, rawat inap dan rawat jalan ibu dan anak yang berada di bawah pengawasan dokter spesialis kandungan.
9. **Maternity Hospital** is a specialized hospital for childbirth, has specialist inspection service to pregnancy, childbirth, hospitalization and outpatient for mothers and children that is under the supervision of an obstetrician.
10. **Rumah Bersalin** adalah sarana pelayanan kesehatan dengan izin sebagai rumah bersalin, dilengkapi pelayanan pemeriksaan kehamilan, persalinan serta pemeriksaan ibu dan anak yang berada di bawah pengawasan bidan senior.
10. **Maternity House** is health care facility with a license as a maternity house, equipped with prenatal care, childbirth and examination of mothers and children which is under the supervision of a senior midwife.
11. **Poliklinik** adalah sarana kesehatan yang dipakai untuk pelayanan berobat jalan, biasanya berada di bawah pengawasan dokter/tenaga medis.
11. **Polyclinic** is a health facility in which to get outpatient services, usually under the control of doctor/medical personnel.
12. **Puskesmas (Pusat Kesehatan Masyarakat)** adalah unit pelaksana teknis dinas kesehatan kabupaten/kota yang mempunyai fungsi utama sebagai penyelenggara pelayanan kesehatan tingkat pertama. Wilayah kerja puskesmas maksimal adalah satu kecamatan dan untuk dapat menjangkau wilayah kerjanya,
12. **Public Health Center** is technical implementation unit of regency health department that have the primary function as a first-level health care providers. The working area standard of public health center is one district and to reach their working areas, public health centers have a service network

puskesmas mempunyai jaringan pelayanan yang meliputi unit Puskesmas Pembantu (Pustu), unit Puskesmas Keliling (Puskel), dan unit bidan desa/komunitas (Peraturan Menteri Kesehatan RI No. 75 Tahun 2014 Tentang Pusat Kesehatan Masyarakat).

13. **Apotek** adalah suatu tempat tertentu yang digunakan untuk melakukan pekerjaan kefarmasian, dan penyaluran/penjualan obat atau bahan farmasi dan perbekalan kesehatan lainnya kepada masyarakat yang dikelola oleh tenaga apoteker (Peraturan Menteri Kesehatan RI No. 1332 Tahun 2002 Tentang Perubahan Atas Peraturan Menteri Kesehatan RI No. 922/MENKES/PER/X/1993 Tentang Ketentuan dan Tata Cara Pemberian Izin Apotek).

14. **Imunisasi** adalah memasukkan kuman atau racun penyakit tertentu yang sudah dilemahkan (vaksin) ke dalam tubuh dengan cara disuntik atau diminum (diteteskan dalam mulut) dengan maksud agar terjadi kekebalan tubuh terhadap penyakit tersebut.

*covering subsidiary of public health center, mobile public health center units, and midwife units (Regulation of the Minister of Health of Indonesia Number 75 Year 2014 about Public Health Center).*

13. **Pharmacy** is a specific place that is used for pharmaceutical jobs, and distribution/sale of drugs/pharmaceuticals and other medical supplies to people that are administered by trained pharmacist (Regulation of the Minister of Health of Indonesia Number 1332 Year 2002 about the Changes of Regulation of the Minister of Health of Indonesia Number 922/MENKES/PER/X/1993 about Pro-vision and Procedures for Administration of Licensed Pharmacies).

14. **Immunization** is putting enervated microbe of a certain disease into human body by injection or drinking (dropping into mouth) to make the body immune to that disease.

15. **BCG (Bacillus Calmette Guerin)** merupakan vaksinasi untuk mencegah penyakit TBC, diberikan pada bayi baru lahir atau anak, dengan suntikan pada kulit pangkal lengan atas. Bekas suntikan kemudian akan membentuk tonjolan kecil jaringan parut pada kulit lengan atas. Suntikan BCG diberikan kepada anak sebanyak 1 kali.

16. **DPT (Difteri, Pertusis, Tetanus)** merupakan vaksin untuk mencegah penyakit Difteri, Pertusis, dan Tetanus yang diberikan pada bayi berumur 3 bulan ke atas, dengan suntikan pada paha, diulang 1 bulan dan 2 bulan kemudian, sehingga suntikan imunisasi DPT lengkap pada balita berjumlah 3 kali (kadang-kadang selang waktu antar suntikan bisa lebih dari 1 bulan).

17. Untuk mengukur kemiskinan, BPS menggunakan konsep kemampuan memenuhi kebutuhan dasar (*basic needs approach*). Dengan pendekatan ini, kemiskinan dipandang sebagai ketidakmampuan dari sisi ekonomi untuk memenuhi kebutuhan dasar makanan dan

15. **BCG (Bacillus Calmette Guerin)** is a vaccine to prevent TBC disease, given to newborns or children, by injection at the base of the skin of the upper arm. Injection site will form little bumps of scar tissue in the skin of the upper arm. BCG injections given to children 1 times.

16. **DPT (Diphtheria, Pertussis, Tetanus)** is a vaccine to prevent the diphtheria, pertussis, and tetanus disease, given to infants aged 3 months and above, with a shot in the thigh, repeated one month and two months later, so that the complete DPT immunization shots at toddler totaling 3 times.

17. To measure poverty, BPS-Statistics Indonesia has used the concept of basic needs approach. Therefore, poverty is viewed as economic inability to fulfill food and non-food basic needs which are measured by consumption/expenditure. The method used is calculating poverty

bukan makanan yang diukur dari sisi pengeluaran. Metode yang digunakan adalah menghitung Garis Kemiskinan (GK), yang terdiri dari dua komponen yaitu Garis Kemiskinan Makanan (GKM) dan Garis Kemiskinan Non-Makanan (GKNM). Penghitungan Garis Kemiskinan dilakukan secara terpisah untuk daerah perkotaan dan perdesaan.

18. **Penduduk miskin** adalah penduduk yang memiliki rata-rata pengeluaran per kapita per bulan di bawah Garis Kemiskinan.

19. **Garis Kemiskinan Makanan (GKM)** merupakan nilai pengeluaran kebutuhan minimum makanan yang disetarakan dengan 2.100 kkalori per kapita per hari. Garis Kemiskinan Non-Makanan (GKNM) adalah kebutuhan minimum untuk perumahan, sandang, pendidikan, kesehatan, dan kebutuhan dasar lainnya.

*line, which consists of two components that are Food Poverty Line (FPL) and Non-Food Poverty Line (NFPL). The poverty line was calculated separately for urban and rural areas.*

18. **Poor People** is a person whose expenditure per capita per month is below the poverty line is considered to be poor.

19. **The Food Poverty Line** refers to the daily minimum requirement of 2,100 kcal per capita per day. The Non-Food Poverty Line refers to the minimum requirement for household necessities for clothing, education, health, and other basic individual needs.

**ULASAN****DESCRIPTION****4.1. Pendidikan**

Keberhasilan pendidikan sangat dipengaruhi oleh tersedianya sarana dan prasarana pendidikan seperti sekolah dan tenaga pendidikan (guru) yang memadai. Berdasarkan data dari Kantor Dindikpora Kabupaten Demak, pada tahun 2015 diketahui ada 492 Sekolah Dasar (SD), 85 Sekolah Lanjutan Tingkat Pertama (SMP) dan 92 Sekolah Lanjutan Tingkat Atas (SMA & SMK). Sedang jumlah guru berturut-turut 5.492 untuk SD, 1.722 untuk SMP dan 2.402 untuk SMA/SMK.

Dari jumlah guru dan murid diatas dapat dihitung rasio murid terhadap guru, dimana rasio murid terhadap guru untuk SD adalah 17,15 untuk SMP 15,26 dan untuk SMA/SMK 8,27. Ini berarti bahwa setiap guru SD harus menangani sedikitnya 17 orang, untuk SMP 17 orang dan SMA/SMK 8 orang.

Dari sumber yang sama didapat jumlah anak putus sekolah (drop-out) selama tahun 2015 menurut tingkat pendidikan adalah untuk tingkat SD 33 orang, SMP 29 orang dan SLTA 32 orang, sehingga jumlah seluruhnya mencapai 94 orang.

**4.1. Education**

*The efficacy of education is influenced by education facilities and basic facilities such like school and teacher. Base on data of National Education Service (DINDIKPORA), there are 492 Elementary School (SD), 85 Junior High School (SMP) and 92 Senior High School (SMA & SMK) in year 2015. Meanwhile there are 5.492 teacher of elementary school, 1.722 teacher of junior high school and 2.402 teacher of high school.*

*Hence student and teacher ratio could be calculated 17,15 for SD, 15,26 for SMP and 8,27 for high school. This means every teacher handle at least of 17 pupils in elementary school, 15 pupils in junior high school and 8 pupils in high school.*

*With same source should be get member of drop out. With same source School level of drop out in 2015 are 33 elementary school pupils, 29 junior high school pupils and 32 high school pupils, with total of 94 pupils who drop out.*

#### 4.2. Kesehatan

Kesehatan merupakan masalah kita bersama, baik pemerintah maupun masyarakat, dan oleh karena itu kesehatan perlu mendapatkan perhatian serius dari berbagai pihak. Salah satu peran pemerintah dalam pembangunan kesehatan adalah menyediakan sarana kesehatan yang dapat dijangkau oleh masyarakat luas baik dari segi finansial maupun lokasinya. Sarana kesehatan tersebut antara lain berupa Rumah Sakit, puskesmas, puskesmas pembantu dan tenaga kesehatan.

Pada tahun 2015, di Kabupaten Demak terdapat 3 RSU, 27 puskesmas, 52 puskesmas pembantu. Selain itu, sarana kesehatan lain yang berupa tenaga kesehatan adalah 56 dokter spesialis, 86 dokter umum, 16 dokter gigi dan 12 apoteker.

#### 4.3. Keluarga Berencana

Peserta Keluarga Berencana (KB) aktif di Kabupaten Demak selama tahun 2015 tercatat 176.389 peserta. Pada keadaan yang sama, peserta KB baru tercatat sebanyak 39.474 peserta. Hal ini diatas target yang dicanangkan oleh pemerintah yang sebanyak 31.541

#### 4.2. Health

*Health is the problem both of us and government there for health should be got seriously attention. One of government role in health development is providing health facility which reachable / achievable wide society from facet of location and financial. The kind of health media are hospital, puskesmas, puskesmas pembantu and medical staff (Paramedic).*

*There are 3 General Hospital, 27 Public Health Center (PHC), 52 Subsidiary PHC. Beside that, there are 56 special medic, 86 public medic, 16 dentist, and 11 apothecary.*

#### 4.3. Family Planning

*There are 176.389 family planning participants during 2015, where 39.474 people are new participant. Those number stile upper government goal (31.541 participants).*

## SOCIAL

peserta.

Berdasarkan alat kontrasepsi yang digunakan, sebagian besar peserta KB aktif menggunakan suntik sebagai metode kontrasepsi (69,38 persen). Selain itu ada beberapa alat kontrasepsi yang lebih diminati oleh peserta KB daripada alat yang lain, antara lain susuk/implant (11,60 persen), pil (9,06 persen), dan IUD (5,34 persen). Sedangkan kondom dan MOP merupakan alat kontrasepsi yang tidak banyak diminati oleh para peserta KB.

### 4.4. Peradilan

Pembangunan di bidang hukum dapat menciptakan sistem dan produk hukum yang mengayomi dan memberikan landasan kegiatan hukum bagi masyarakat. Salah satu indikator tersebut dapat dilihat dari banyaknya perkara pidana yang masuk dan yang diselesaikan di Kejaksaan Negeri Kabupaten Demak, dimana selama tahun 2015 perkara yang masuk atau dapat diselesaikan/ diputuskan 100 persen.

### 4.5. Agama

Suasana kerukunan kehi-dupan beragama dan kepercayaan Terhadap Tuhan Yang Maha Esa merupakan

*Pursuant to contraception device used, most active KB participants using inject method (69,38 percent). Apart from enthused intrauterine devices such implant (11,60 percent), Pill (9,06 percent) and IUD (5,34 percent). Meanwhile condom and MOP doesn't entused by most of KB participants.*

### 4.4. Jurisdiction

*Law development and law enforcement giving law activity substratum for society. One of the indicators would be seen from number of criminal case which entered and was finished by public attorney in Demak Regency. In 2015 the lawsuit entered can be finished 100 percent.*

### 4.5. Religion

*Religion reconciliation atmosphere and believe in trust to single god is society desire. Much of*

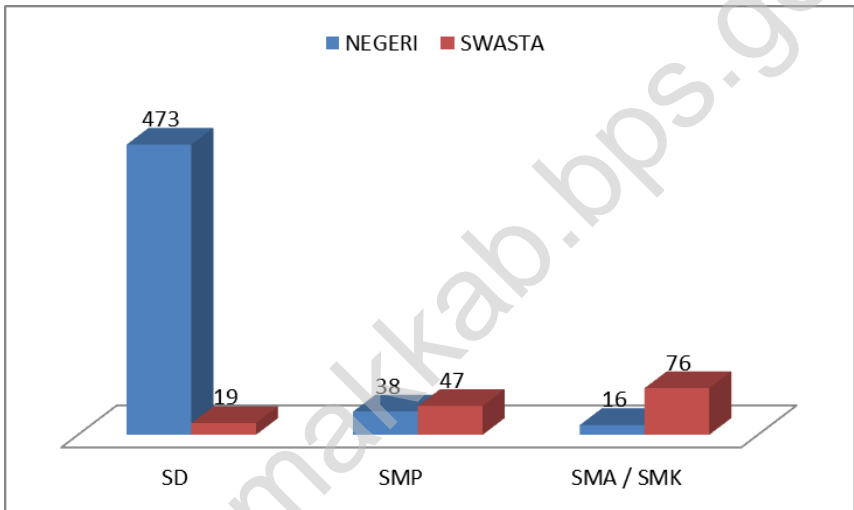
dambaan masyarakat. Beragamnya tempat peribadatan merupakan salah satu bukti kerukunan agama diantara umat.

Jemaah haji yang diberangkatkan pemerintah pada tahun 2015 dan berasal dari Kabupaten Demak sebanyak 850 orang. Jamaah haji terbanyak berasal dari Kecamatan Demak 168 orang, Kecamatan Mranggen 111 orang, dan Kecamatan Sayung 80 orang.

*observance place is the evidence of people reconciliation religion.*

*Haji pilgrim which flight in 2015 counted 850 people. The most of haji coming from Demak district 168 peoples, Mranggen 111 peoples, and Sayung 80 peoples.*

**Gambar 3** Banyaknya Sekolah Menurut Tingkat Pendidikan dan Status di Kabupaten Demak, 2015  
*Picture*  
**Number of School in Demak Regency by Education Level and Status, 2015**



**Tabel 4.1. Banyaknya Sekolah, Murid dan Guru Taman Kanak-kanak di Kabupaten Demak Tahun 2015**  
*Table 4.1. Numbers of Kindergarten Schools, Students and Teachers in Demak 2015*

Kecamatan <i>District</i>	Taman Kanak-Kanak <i>Kindergarden</i>			Rata-Rata Tiap Sekolah		
	Sekolah	Murid	Guru	Murid	Guru	
(1)	(2)	(3)	(4)	(5)	(6)	
01. Mranggen	139	4 583	341	33	2	
02. Karangawen	70	2 241	126	32	2	
03. Guntur	57	1 517	80	27	1	
04. Sayung	76	2 519	84	33	1	
05. Karangtengah	48	2 061	93	43	2	
06. Bonang	60	2 349	97	39	2	
07. Demak	69	3 939	199	57	3	
08. Wonosalam	46	1 986	112	43	2	
09. Dempet	39	1 387	74	36	2	
10. Kebonagung	31	2041,6	71	66	2	
11. Gajah	34	1 173	58	34	2	
12. Karanganyar	49	1 426	114	29	2	
13. Mijen	38	2 369	153	62	4	
14. Wedung	55	1 337	103	24	2	
<b>Jumlah/Total</b>	2015	811	30 928	1 705	38	2
	2014	795	20 179	1 602	25	2
	2013	420	18 033	1 068	43	3
	2012	405	12 800	1 013	32	3
	2011	403	18 114	1 379	45	3

Sumber : Dinas Pendidikan, Pemuda dan Olah raga Kabupaten Demak

Source : National Education Service of Demak Regency

**Banyaknya Sekolah, Gedung dan Ruang Kelas SD Negeri dan Swasta  
di Kabupaten Demak Tahun 2015**

**Tabel 4.2.** *Number of Shools, Building and Class Room in Demak 2015*

Kecamatan <i>District</i>	SD Negeri			SD Swasta			
	Sekolah	Gedung (unit)	Ruang Kelas	Sekolah	Gedung (unit)	Ruang Kelas	
(1)	(2)	(3)	(4)	(5)	(6)	(7)	
01. Mranggen	44	120	361	9	25	74	
02. Karangawen	28	87	262	1	2	6	
03. Guntur	39	91	274	0	0	0	
04. Sayung	36	98	294	3	6	18	
05. Karangtengah	29	72	217	0	0	0	
06. Bonang	36	90	270	0	0	0	
07. Demak	50	120	359	4	16	47	
08. Wonosalam	41	88	265	1	3	8	
09. Dempet	32	69	207	0	0	0	
10. Kebonagung	26	53	159	0	0	0	
11. Gajah	31	67	200	0	0	0	
12. Karanganyar	29	82	247	0	0	0	
13. Mijen	27	62	187	0	0	0	
14. Wedung	25	59	176	1	2	6	
<b>Jumlah/Total</b>	2015	473	1 158	3 478	19	54	159
	2014	491	1 050	3 321	18	44	138
	2013	473	944	3 479	20	40	127
	2012	516	1 088	3 283	18	34	117
	2011	544	1 088	3 528	17	34	119

Sumber : Dinas Pendidikan, Pemuda dan Olah raga Kabupaten Demak

Source : National Education Service of Demak Regency

**Banyaknya Sekolah, Murid dan Guru SD Negeri di Kabupaten Demak Tahun 2015**

**Tabel 4.3.** *Number of Schools, Pupils and Teachers of Government Elementary School in Demak 2015*

Kecamatan <i>District</i>	Seko- lah	Murid			Kasek dan Guru	Penjaga SD	
		Laki- Laki-	Perem- puan	Jumlah			
(1)	(2)	(3)	(4)	(5)	(6)	(7)	
01. Mranggen	44	5 760	5 231	10 991	559	4	
02. Karangawen	28	3 574	3 317	6 891	386	18	
03. Guntur	39	3 209	2 946	6 155	392	6	
04. Sayung	36	4 596	4 089	8 685	413	11	
05. Karangtengah	29	3 169	2 900	6 069	329	7	
06. Bonang	36	3 978	3 728	7 706	394	3	
07. Demak	50	4 842	4 453	9 295	579	16	
08. Wonosalam	41	3 518	3 230	6 748	414	16	
09. Dempet	32	2 522	2 406	4 928	304	6	
10. Kebonagung	26	1 807	1 719	3 526	232	4	
11. Gajah	31	2 349	2 118	4 467	283	15	
12. Karanganyar	29	3 138	2 896	6 034	381	6	
13. Mijen	27	2 345	2 127	4 472	314	5	
14. Wedung	25	2 370	2 094	4 464	269	3	
<b>Jumlah/Total</b>	<b>2015</b>	<b>473</b>	<b>47 177</b>	<b>43 254</b>	<b>90 431</b>	<b>5 249</b>	<b>120</b>
	2014	491	47 978	43 687	91 665	5 937	120
	2013	473	47 085	42 810	89 895	5 324	487
	2012	516	47 367	43 542	90 909	5 518	395
	2011	544	51 662	47 581	99 243	5 845	435

Sumber : Dinas Pendidikan, Pemuda dan Olah raga Kabupaten Demak  
 Source : National Education Service of Demak Regency

**Banyaknya Sekolah, Murid dan Guru Sekolah Dasar (SD) Swasta di Kabupaten Demak Tahun 2015**

**Tabel 4.4.** *Number of Schools, Pupils and Teachers of Non Government Elementary School by District in Demak 2015*

Kecamatan <i>District</i>	Banyaknya/ <i>Number of</i>			
	Sekolah <i>Schools</i>	Murid <i>Pupil</i>	Guru <i>Teacher</i>	
(1)	(2)	(3)	(4)	
01. Mranggen	9	1 757	122	
02. Karangawen	1	84	9	
03. Guntur	0	0	0	
04. Sayung	3	357	18	
05. Karangtengah	0	0	0	
06. Bonang	0	0	0	
07. Demak	4	1 219	84	
08. Wonosalam	1	218	7	
09. Dempet	0	0	0	
10. Kebonagung	0	0	0	
11. Gajah	0	0	0	
12. Karanganyar	0	0	0	
13. Mijen	0	0	0	
14. Wedung	1	109	6	
<b>Jumlah/Total</b>				
	2015	19	3 744	246
	2014	18	3 436	240
	2013	20	3 225	290
	2012	18	3 080	276
	2011	17	2 742	250

Sumber : Dinas Pendidikan, Pemuda dan Olah raga Kabupaten Demak

Source : National Education Service of Demak Regency

**Tabel 4.5.** **Banyaknya Sekolah, Murid dan Guru Sekolah Lanjutan Tingkat Pertama (SMP) Negeri di Kabupaten Demak Tahun 2015**  
*Number of Schools, Pupils and Teachers of Government Junior High School in Demak 2015*

Kecamatan <i>District</i>	Sekolah <i>Schools</i>	Murid/ <i>Student</i>			Jumlah Guru <i>Teachers</i>	
		Laki- <i>Male</i>	Wanita <i>Female</i>	Jumlah <i>Total</i>		
(1)	(2)	(3)	(4)	(5)	(6)	
01. Mranggen	3	1 375	1 378	2 753	156	
02. Karangawen	2	714	742	1 456	83	
03. Guntur	3	465	474	939	74	
04. Sayung	3	846	898	1 744	89	
05. Karangtengah	2	735	739	1 474	81	
06. Bonang	3	760	711	1 471	82	
07. Demak	5	2 053	2 100	4 153	236	
08. Wonosalam	2	425	360	785	56	
09. Dempet	2	603	577	1 180	74	
10. Kebonagung	1	422	381	803	41	
11. Gajah	3	387	391	778	60	
12. Karanganyar	2	399	311	710	56	
13. Mijen	3	499	419	918	74	
14. Wedung	4	405	403	808	54	
<b>Jumlah/<i>Total</i></b>	2015	38	10 088	9 884	19 972	1 216
	2014	38	9 823	9 774	19 597	971
	2013	37	8 426	8 161	16 587	1 135
	2012	37	9 582	9 582	19 164	1 303
	2011	37	10 062	9 820	19 882	1 303

Sumber : Dinas Pendidikan, Pemuda dan Olah raga Kabupaten Demak

Source : National Education Service of Demak Regency

**Tabel 4.6. Banyaknya Sekolah, Murid dan Guru Sekolah Lanjutan Tingkat Pertama (SMP) Swasta di Kabupaten Demak Tahun 2015**  
*Table 4.6. Number of Schools, Pupils and Teachers of Non Government Junior High School in Demak 2015*

Kecamatan <i>District</i>	Sekolah <i>Schools</i>	Murid/ <i>Student</i>			Jumlah Guru <i>Teachers</i>	
		Laki- Male <i>(3)</i>	Wanita Female <i>(4)</i>	Jumlah Total <i>(5)</i>		
(1)	(2)	(3)	(4)	(5)	(6)	
01. Mranggen	12	1 208	876	2 084	152	
02. Karangawen	5	441	404	845	55	
03. Guntur	2	55	41	96	19	
04. Sayung	5	352	321	673	57	
05. Karangtengah	2	144	149	293	24	
06. Bonang	4	351	273	624	44	
07. Demak	4	228	160	388	43	
08. Wonosalam	7	568	379	947	69	
09. Dempet	0	0	0	0	0	
10. Kebonagung	1	72	22	94	7	
11. Gajah	2	66	59	125	21	
12. Karanganyar	1	10	0	10	0	
13. Mijen	1	54	47	101	7	
14. Wedung	1	24	7	31	8	
<b>Jumlah/Total</b>	<b>2015</b>	<b>47</b>	<b>3 573</b>	<b>2 738</b>	<b>6 311</b>	<b>506</b>
	2014	51	3 474	2 810	6 284	731
	2013	55	3 631	3 019	6 650	1 091
	2012	42	2 786	2 400	5 186	870
	2011	44	2 842	2 276	5 118	771

Sumber : Dinas Pendidikan, Pemuda dan Olah raga Kabupaten Demak

Source : National Education Service of Demak Regency

**Tabel 4.7.** Banyaknya Pendaftar dan yang Diterima Masuk Kelas 1 SLTP Negeri di Kabupaten Demak Tahun 2015  
*Table 4.7. Numbers of Applicants and Accepted in First Grade on Junior High School in Demak 2015*

Kecamatan <i>District</i>	Jumlah Sekolah	Jumlah Siswa Mendaftar	Jumlah Siswa Diterima	Persentase	
(1)	(2)	(3)	(4)	(5)	
01. Mranggen	3	3 378	2 753	81,50	
02. Karangawen	2	1 709	1 456	85,20	
03. Guntur	3	968	939	97,00	
04. Sayung	3	1 946	1 744	89,62	
05. Karangtengah	2	1 562	1 474	94,37	
06. Bonang	3	1 658	1 471	88,72	
07. Demak	5	4 269	4 153	97,28	
08. Wonosalam	2	1 069	785	73,43	
09. Dempet	2	1 200	1 180	98,33	
10. Kebonagung	1	831	803	96,63	
11. Gajah	3	815	778	95,46	
12. Karanganyar	2	713	710	99,58	
13. Mijen	3	948	918	96,84	
14. Wedung	4	817	808	98,90	
<b>Jumlah/Total</b>	<b>2015</b>	<b>38</b>	<b>21 883</b>	<b>19 972</b>	<b>91,27</b>
	2014	38	8 968	8 435	94,06
	2013	37	6 872	6 276	91,33
	2012	37	7 137	7 071	99,08
	2011	37	7 017	6 276	89,44

Sumber : Dinas Pendidikan, Pemuda dan Olah raga Kabupaten Demak  
*Source : National Education Service of Demak Regency*

**Banyaknya Sekolah, Murid dan Guru Sekolah Lanjutan Tingkat Atas (SMA&SMK) Negeri di Kabupaten Demak Tahun 2015**

**Tabel 4.8.**

*Table*

*Number of Schools, Pupils and Teachers of Government General High School in Demak 2015*

Kecamatan <i>District</i>	Sekolah <i>Schools</i>	Murid/ <i>Student</i>			Jumlah Guru <i>Teachers</i>	
		Laki- <i>Male</i>	Wanita <i>Female</i>	Jumlah <i>Total</i>		
(1)	(2)	(3)	(4)	(5)	(6)	
01. Mranggen	2	777	950	1 727	108	
02. Karangawen	1	242	296	538	47	
03. Guntur	1	324	396	720	48	
04. Sayung	2	392	480	872	69	
05. Karangtengah	1	403	492	895	59	
06. Bonang	0	0	0	0	0	
07. Demak	5	2 421	2 960	5 381	313	
08. Wonosalam	0	0	0	0	0	
09. Dempet	1	420	514	934	58	
10. Kebonagung	0	0	0	0	0	
11. Gajah	0	0	0	0	0	
12. Karanganyar	1	289	353	642	43	
13. Mijen	1	277	338	615	41	
14. Wedung	1	78	96	174	23	
Jumlah/ <i>Total</i>	2015	16	5 623	6 875	12 498	809
	2014	16	4 954	6 572	11 502	751
	2013	15	4 081	5 464	9 552	649
	2012	15	5 108	6 830	11 938	638
	2011	14	4 576	5 924	10 500	644

Sumber : Dinas Pendidikan, Pemuda dan Olah raga Kabupaten Demak  
*Source : National Education Service of Demak Regency*

**Banyaknya Sekolah, Murid dan Guru Sekolah Lanjutan Tingkat Atas (SMA&SMK) Swasta di Kabupaten Demak Tahun 2015**

**Tabel 4.9.**

*Table*

*Number of S Schools, Pupils and Teachers of non Government General High School in Demak 2015*

Kecamatan <i>District</i>	Sekolah <i>Schools</i>	Murid/Student			Jumlah Guru <i>Teachers</i>	
		Laki- Male	Wanita Female	Jumlah Total		
(1)	(2)	(3)	(4)	(5)	(6)	
01. Mranggen	18	2 041	192	2 233	426	
02. Karangawen	4	649	51	700	113	
03. Guntur	3	128	20	148	45	
04. Sayung	4	204	35	239	77	
05. Karangtengah	6	360	50	410	111	
06. Bonang	5	391	45	436	101	
07. Demak	10	829	98	927	218	
08. Wonosalam	10	969	86	1 055	192	
09. Dempet	0	0	0	0	0	
10. Kebonagung	2	173	19	192	42	
11. Gajah	4	242	32	274	70	
12. Karanganyar	1	76	10	86	23	
13. Mijen	5	240	45	285	99	
14. Wedung	4	358	34	392	76	
<b>Jumlah/Total</b>	<b>2015</b>	<b>76</b>	<b>6 660</b>	<b>717</b>	<b>7 377</b>	<b>1 593</b>
	2014	80	7 832	5 247	13 418	1 437
	2013	19	1 348	1 506	2 854	428
	2012	78	8 319	6 656	14 975	2 522
	2011	60	7 117	4 735	11 852	1 456

Sumber : Dinas Pendidikan, Pemuda dan Olah raga Kabupaten Demak

Source : National Education Service of Demak Regency

**Banyaknya Pendaftar dan yang Diterima Masuk Kelas 1 SLTA  
(SMA&SMK) Negeri di Kabupaten Demak Tahun 2015**

**Tabel 4.10.** *Numbers of Applicants and Accepted in First Grade on General High School in Demak 2015*

Kecamatan <i>District</i>	Jumlah	Jumlah	Jumlah	Persentase	
	Sekolah	Siswa Mendaftar	Siswa Diterima		
(1)	(2)	(3)	(4)	(5)	
01. Mranggen	2	2 072	1 727	83,35	
02. Karangawen	1	592	538	90,88	
03. Guntur	1	756	720	95,24	
04. Sayung	2	916	872	95,20	
05. Karangtengah	1	940	895	95,21	
06. Bonang	0	0	0	0,00	
07. Demak	5	6 457	5 381	83,34	
08. Wonosalam	0	0	0	0,00	
09. Dempet	1	953	934	98,01	
10. Kebonagung	0	0	0	0,00	
11. Gajah	0	0	0	0,00	
12. Karanganyar	1	648	642	99,07	
13. Mijen	1	621	615	99,03	
14. Wedung	1	176	174	98,86	
<b>Jumlah/Total</b>	<b>2015</b>	<b>16</b>	<b>14 131</b>	<b>12 498</b>	<b>88,44</b>
	2014	16	11 269	9 236	81,96
	2013	34	9 528	7 759	81,43
	2012	17	9 640	9 371	97,21
	2011	14	4 602	3 632	78,92

Sumber : Dinas Pendidikan, Pemuda dan Olah raga Kabupaten Demak

Source : National Education Service of Demak Regency

**Banyaknya Peserta Ujian Nasional SD Negeri & Swasta yang Lulus di Kabupaten Demak Tahun 2015**

**Tabel 4.11.** *Number of Ebtanas Participants of Public and Private Elementary Schools Who Passed The Test in Demak 2015*

Kecamatan District	Peserta			Yang Lulus			Persen- tase (%)	
	Negeri	Swasta	Jumlah	Negeri	Swasta	Jumlah		
(1)	(2)	(3)	(4)	(5)	(6)	(7)	(8)	
01. Mranggen	1 937	265	2 202	1 937	265	2 202	100,00	
02. Karangawen	1 236	8	1 244	1 236	8	1 244	100,00	
03. Guntur	1 000	0	1 000	1 000	0	1 000	100,00	
04. Sayung	1 553	51	1 604	1 553	51	1 604	100,00	
05. Karangtengah	1 063	0	1 063	1 063	0	1 063	100,00	
06. Bonang	1 297	0	1 297	1 297	0	1 297	100,00	
07. Demak	1 681	131	1 812	1 681	131	1 812	100,00	
08. Wonosalam	1 098	0	1 098	1 098	0	1 098	100,00	
09. Dempet	801	0	801	801	0	801	100,00	
10. Kebonagung	573	0	573	573	0	573	100,00	
11. Gajah	685	0	685	685	0	685	100,00	
12. Karanganyar	1 002	0	1 002	1 002	0	1 002	100,00	
13. Mijen	830	0	830	830	0	830	100,00	
14. Wedung	805	23	828	805	23	828	100,00	
<b>Jumlah/Total</b>	2015	15 561	478	16 039	15 561	478	16 039	100,00
	2014	11 210	266	11 476	11 210	265	11 475	99,99
	2013	16 850	1 013	17 863	16 722	902	17 624	98,66
	2012	16 308	391	16 699	16 161	354	16 515	98,90

Sumber : Dinas Pendidikan, Pemuda dan Olah raga Kabupaten Demak

Source : National Education Service of Demak Regency

**Banyaknya Peserta Ujian Nasional (SMP) Negeri & Swasta yang Lulus di Kabupaten Demak Tahun 2015**

Tabel 4.12.

Table Number of Ebtanas Participants of Public and Private Junior High Schools Who Passed The Test in Demak 2015

Kecamatan District	Peserta			Yang Lulus			Persen- tase (%)	
	Negeri	Swasta	Jumlah	Negeri	Swasta	Jumlah		
(1)	(2)	(3)	(4)	(5)	(6)	(7)	(8)	
01. Mranggen	810	620	1 430	810	620	1 430	100,00	
02. Karangawen	450	249	699	450	249	699	100,00	
03. Guntur	264	30	294	264	30	294	100,00	
04. Sayung	589	196	785	589	196	785	100,00	
05. Karangtengah	458	96	554	458	96	554	100,00	
06. Bonang	408	230	638	408	230	638	100,00	
07. Demak	1 406	127	1 533	1 406	127	1 533	100,00	
08. Wonosalam	240	224	464	240	224	464	100,00	
09. Dempet	427	0	427	427	0	427	100,00	
10. Kebonagung	264	28	292	264	28	292	100,00	
11. Gajah	228	58	286	228	58	286	100,00	
12. Karanganyar	252	5	257	252	5	257	100,00	
13. Mijen	309	20	329	309	20	329	100,00	
14. Wedung	190	18	208	190	18	208	100,00	
Jumlah/Total	2015	6 295	1 901	8 196	6 295	1 901	8 196	100,00
	2014	4 964	974	5 938	4 964	966	5 930	99,87
	2013	5 972	1 599	7 571	5 710	1 549	7 259	95,88
	2012	6 257	1 552	7 809	6 211	1 547	7 758	99,35

Sumber : Dinas Pendidikan, Pemuda dan Olah raga Kabupaten Demak

Source : National Education Service of Demak Regency

**Banyaknya Peserta Ujian Nasional (SMA&SMK) Negeri & Swasta****Tabel 4.13. yang Lulus di Kabupaten Demak Tahun 2015***Table Number of Ebtanas Participants of Public and Private General High Schools Who Passed The Test in Demak 2015*

Kecamatan <i>District</i>	Peserta			Yang Lulus			Persen- tase (%)	
	Negeri	Swasta	Jumlah	Negeri	Swasta	Jumlah		
(1)	(2)	(3)	(4)	(5)	(6)	(7)	(8)	
01. Mranggen	504	1 295	1 799	504	1 295	1 799	100,00	
02. Karangawen	74	448	522	74	448	522	100,00	
03. Guntur	0	51	51	0	51	51	100,00	
04. Sayung	306	108	414	306	108	414	100,00	
05. Karangtengah	0	212	212	0	212	212	100,00	
06. Bonang	0	171	171	0	171	171	100,00	
07. Demak	1 206	526	1 732	1 206	526	1 732	100,00	
08. Wonosalam	0	468	468	0	468	468	100,00	
09. Dempet	0	0	0	0	0	0	0,00	
10. Kebonagung	0	78	78	0	78	78	100,00	
11. Gajah	0	131	131	0	131	131	100,00	
12. Karanganyar	0	42	42	0	42	42	100,00	
13. Mijen	0	133	133	0	133	133	100,00	
14. Wedung	0	244	244	0	244	244	100,00	
<b>Jumlah/Total</b>	<b>2015</b>	<b>2 090</b>	<b>3 907</b>	<b>5 997</b>	<b>2 090</b>	<b>3 907</b>	<b>5 997</b>	<b>100,00</b>
	2014	2 509	762	3 271	2 509	762	3 271	100,00
	2013	2 509	762	3 271	2 509	762	3 271	100,00
	2012	2 661	1 058	3 719	2 661	1 058	3 719	100,00
	2011	3 131	2 586	5 717	3 130	2 586	5 716	99,98

Sumber : Dinas Pendidikan, Pemuda dan Olah raga Kabupaten Demak

Source : National Education Service of Demak Regency

**Banyaknya Peserta Ujian Nasional Setingkat SD (MI) yang Lulus di Luar Dinas Pendidikan di Kabupaten Demak Tahun 2015**  
**Table 4.14.** *Number of Ebtanas Participants of Non Government Elementary Schools Who Passed The Test in Demak 2015*

Kecamatan	Peserta			Yang Lulus			Persentase (%)	
	Negeri	Swasta	Jumlah	Negeri	Swasta	Jumlah		
(1)	(2)	(3)	(4)	(5)	(6)	(7)	(8)	
01. Mranggen	-	502	502	-	502	502	100,00	
02. Karangawen	-	298	298	-	298	298	100,00	
03. Guntur	97	212	303	97	212	303	100,00	
04. Sayung	-	213	213	-	213	213	100,00	
05. Karangtengah	-	94	94	-	94	94	100,00	
06. Bonang	-	530	530	-	530	530	100,00	
07. Demak	-	171	171	-	171	171	100,00	
08. Wonosalam	-	100	100	-	100	100	100,00	
09. Dempet	23	69	92	23	69	92	100,00	
10. Kebonagung	-	62	62	-	62	62	100,00	
11. Gajah	-	52	52	-	52	52	100,00	
12. Karanganyar	119	64	183	119	64	183	100,00	
13. Mijen	60	71	131	60	71	131	100,00	
14. Wedung	58	658	716	58	658	716	100,00	
<b>Jumlah/Total</b>	<b>2015</b>	<b>357</b>	<b>3 096</b>	<b>3 447</b>	<b>357</b>	<b>3 096</b>	<b>3 447</b>	<b>100,00</b>
	2014	315	3 102	3 417	315	3 102	3 417	100,00
	2013	322	3 259	3 581	322	3 259	3 581	100,00
	2012	321	3 217	3 538	321	3 217	3 538	100,00

Sumber : Kantor Kementerian Agama Kabupaten Demak  
 Source : Religion Ministry of Demak Regency

**Banyaknya Peserta Ujian Nasional Setingkat SLTA (MA) yang Lulus di**

**Tabel 4.15. Luar Dinas Pendidikan di Kabupaten Demak Tahun 2015**

*Table Number of Ebtanas Participants of Non Government Junior High Schools Who Passed The Test in Demak 2015*

Kecamatan <i>District</i>	Peserta			Yang Lulus			Persen- tase (%)	
	Negeri	Swasta	Jumlah	Negeri	Swasta	Jumlah		
(1)	(2)	(3)	(4)	(5)	(6)	(7)	(8)	
01. Mranggen	-	1 153	1 153	-	1 153	1 153	100,00	
02. Karangawen	-	180	180	-	180	180	100,00	
03. Guntur	-	216	216	-	216	216	100,00	
04. Sayung	-	489	489	-	489	489	100,00	
05. Karangtengah	-	137	137	-	137	137	100,00	
06. Bonang	-	369	369	-	369	369	100,00	
07. Demak	-	94	94	-	94	94	100,00	
08. Wonosalam	338	230	568	338	230	568	100,00	
09. Dempet	-	112	112	-	112	112	100,00	
10. Kebonagung	-	96	96	-	96	96	100,00	
11. Gajah	-	251	251	-	251	251	100,00	
12. Karanganyar	-	282	282	-	282	282	100,00	
13. Mijen	-	59	59	-	59	59	100,00	
14. Wedung	-	359	359	-	359	359	100,00	
<b>Jumlah/Total</b>	<b>2015</b>	<b>338</b>	<b>4 027</b>	<b>4 365</b>	<b>338</b>	<b>4 027</b>	<b>4 365</b>	<b>100,00</b>
	2014	305	4 020	4 325	305	4 020	4 325	100,00
	2013	333	3 927	4 260	333	3 927	4 260	100,00
	2012	369	3 289	3 658	369	3 283	3 652	99,84

Sumber : Kantor Kementerian Agama Kabupaten Demak

Source : Religion Ministry of Demak Regency

**Banyaknya Peserta Ujian Nasional Setingkat SLTP (MTS) yang Lulus di Luar Dinas Pendidikan di Kabupaten Demak Tahun 2015**

**Tabel 4.16.** *Number of Ebtanas Participants of Non Government Junior High Schools Who Passed The Test in Demak 2015*

Kecamatan <i>District</i>	Peserta			Yang Lulus			Persen- tase (%)	
	Negeri	Swasta	Jumlah	Negeri	Swasta	Jumlah		
(1)	(2)	(3)	(4)	(5)	(6)	(7)	(8)	
01. Mranggen	252	1 698	1 950	252	1 698	1 950	100,00	
02. Karangawen	265	563	828	265	563	828	100,00	
03. Guntur	-	695	695	-	695	695	100,00	
04. Sayung	-	947	947	-	947	947	100,00	
05. Karangtengah	327	272	599	327	272	599	100,00	
06. Bonang	234	840	1 074	234	840	1 074	100,00	
07. Demak	-	498	498	-	498	498	100,00	
08. Wonosalam	-	609	609	-	609	609	100,00	
09. Dempet	-	427	427	-	427	427	100,00	
10. Kebonagung	-	499	499	-	499	499	100,00	
11. Gajah	347	410	757	347	410	757	100,00	
12. Karanganyar	-	552	552	-	552	552	100,00	
13. Mijen	-	544	544	-	544	544	100,00	
14. Wedung	-	1 073	1 073	-	1 073	1 073	100,00	
<b>Jumlah/Total</b>	<b>2015</b>	<b>1 425</b>	<b>9 627</b>	<b>11 052</b>	<b>1 425</b>	<b>9 627</b>	<b>11 052</b>	<b>100,00</b>
	2014	1 074	8 659	9 733	1 134	8 659	9 733	100,00
	2013	1 157	8 534	9 691	1 157	8 534	9 691	100,00
	2012	1 244	8 309	9 553	1 244	8 301	9 545	99,92

Sumber : Kantor Kementerian Agama Kabupaten Demak

Source : Religion Ministry of Demak Regency

**Tabel 4.17.** **Banyaknya Sekolah, Murid dan Guru Setingkat SD (MI) di Luar Lingkungan Dinas Pendidikan di Kabupaten Demak 2015**  
*Number of Schools, Pupils and Teachers of Non Government Elementary School in Demak 2015*

Kecamatan District	Sekolah/Schools		Murid/Students		Guru/Teachers		
	Negeri	Swasta	Negeri	Swasta	Negeri	Swasta	
	Public	Private	Public	Private	Public	Private	
(1)	(2)	(3)	(4)	(5)	(6)	(7)	
01. Mranggen	-	23	-	3 637	-	233	
02. Karangawen	-	13	-	2 275	-	144	
03. Guntur	2	10	611	1 734	34	97	
04. Sayung	-	15	-	1 808	-	139	
05. Karangtengah	-	5	-	827	-	47	
06. Bonang	-	17	-	344	-	180	
07. Demak	-	7	-	1 319	-	89	
08. Wonosalam	-	3	-	708	-	32	
09. Dempet	1	3	187	492	14	33	
10. Kebonagung	-	3	-	421	-	29	
11. Gajah	-	2	-	296	-	21	
12. Karanganyar	2	2	694	331	47	26	
13. Mijen	1	3	421	919	23	43	
14. Wedung	1	19	363	3 994	26	242	
<b>Jumlah/Total</b>	<b>2015</b>	<b>7</b>	<b>125</b>	<b>2 276</b>	<b>19 105</b>	<b>144</b>	<b>1 355</b>
	2014	7	114	1 906	21 144	120	1 212
	2013	7	114	2 207	20 708	139	1 283
	2012	7	112	2 131	20 307	137	1 216
	2011	7	111	2 106	20 231	422	938

Sumber : Kantor Kementerian Agama Kabupaten Demak

Source : Religion Departement of Demak Regency

**Banyaknya Sekolah, Murid dan Guru Setingkat SLTP (MTS) di Luar Lingkungan Depdiknas di Kabupaten Demak Tahun 2015**  
**Table 4.18.** *Number of Junior High Schools, Pupils and Teachers out of Depdiknas in Demak 2015*

Kecamatan District	Sekolah/Schools		Murid/Students		Guru/Teachers		
	Negeri	Swasta	Negeri	Swasta	Negeri	Swasta	
	Public	Private	Public	Private	Public	Private	
(1)	(2)	(3)	(4)	(5)	(6)	(7)	
01. Mranggen	1	23	860	5 236	65	538	
02. Karangawen	1	10	660	1 444	66	225	
03. Guntur	-	11	-	1 870	-	240	
04. Sayung	-	11	-	2 617	-	239	
05. Karangtengah	1	3	734	792	73	77	
06. Bonang	1	14	659	2 373	58	282	
07. Demak	-	7	-	1 335	-	150	
08. Wonosalam	-	7	-	1 803	-	175	
09. Dempet	-	5	-	1 251	-	115	
10. Kebonagung	-	6	-	1 303	-	125	
11. Gajah	1	4	796	1 322	83	108	
12. Karanganyar	-	8	-	1 738	-	204	
13. Mijen	-	6	-	1 390	-	143	
14. Wedung	-	12	-	3 219	-	304	
<b>Jumlah/Total</b>	<b>2015</b>	<b>5</b>	<b>127</b>	<b>3 709</b>	<b>27 693</b>	<b>345</b>	<b>2 925</b>
	2014	5	126	3 720	29 629	240	2 641
	2013	5	119	3 702	29 036	285	2 519
	2011	5	114	3 621	27 892	573	2 259
	2010	5	112	3 806	27 110	602	2 182

Sumber : Kantor Kementerian Agama Kabupaten Demak  
 Source : Religion Departement of Demak Regency

**Tabel 4.19. Banyaknya Sekolah, Murid dan Guru Setingkat SLTA (MA) di Luar Lingkungan Depdiknas di Kabupaten Demak Tahun 2015**  
*Number of Senior High Schools, Pupils and Teachers out of Depdiknas in Demak 2015*

Kecamatan District	Sekolah/Schools		Murid/Students		Guru/Teachers		
	Negeri	Swasta	Negeri	Swasta	Negeri	Swasta	
	Public	Private	Public	Private	Public	Private	
(1)	(2)	(3)	(4)	(5)	(6)	(7)	
01. Mranggen	-	18	-	3875	-	418	
02. Karangawen	-	6	-	624	-	124	
03. Guntur	-	8	-	867	-	164	
04. Sayung	-	9	-	1 667	-	193	
05. Karangtengah	-	2	-	470	-	56	
06. Bonang	-	6	-	1 227	-	139	
07. Demak	-	2	-	331	-	48	
08. Wonosalam	1	3	1 136	865	87	73	
09. Dempet	-	3	-	306	-	60	
10. Kebonagung	-	2	-	310	-	41	
11. Gajah	-	3	-	870	-	92	
12. Karanganyar	-	4	-	812	-	99	
13. Mijen	-	3	-	266	-	69	
14. Wedung	-	7	-	1 267	-	138	
<b>Jumlah/Total</b>	<b>2015</b>	<b>1</b>	<b>76</b>	<b>1136</b>	<b>13757</b>	<b>87</b>	<b>1714</b>
	2014	1	67	1 095	12 814	64	1 398
	2013	1	66	1 039	12 682	83	1 557
	2012	1	69	1 002	12 339	82	1 236
	2011	1	60	1 030	11 853	130	1 229

Sumber : Kantor Kementerian Agama Kabupaten Demak

Source : Religion Departement of Demak Regency

**Banyaknya Sekolah, Murid dan Guru Sekolah Diniyiah di**

**Tabel 4.20.** **Kabupaten Demak Tahun 2015**  
*Number of Elementary Religious Schools, Pupils and Teachers in Demak 2015*

Kecamatan <i>District</i>	Sekolah <i>Schools</i>	Murid/ <i>Student</i>			Jumlah Guru <i>Teachers</i>	
		Laki- <i>Male</i>	Wanita <i>Female</i>	Jumlah <i>Total</i>		
(1)	(2)	(3)	(4)	(5)	(6)	
01. Mranggen	66	5 625	6 031	11 656	957	
02. Karangawen	40	2 406	2 887	5 293	573	
03. Guntur	43	3 452	3 656	7 108	738	
04. Sayung	58	4 200	4 400	8 600	986	
05. Karantengah	35	2 607	3 012	5 619	588	
06. Bonang	67	6 176	6 804	12 980	1 049	
07. Demak	43	3 533	3 584	7 117	599	
08. Wonosalam	40	3 819	3 696	7 515	485	
09. Dempet	39	2 101	2 355	4 456	529	
10. Kebonagung	32	1 974	2 046	4 020	366	
11. Gajah	28	1 824	1 928	3 752	422	
12. Karanganyar	33	2 548	2 487	5 035	551	
13. Mijen	25	2 187	2 478	4 665	361	
14. Wedung	45	4 208	4 364	8 572	592	
<b>Jumlah/<i>Total</i></b>	<b>2015</b>	<b>594</b>	<b>46 660</b>	<b>49 728</b>	<b>96 388</b>	<b>8 796</b>
	2014	594	46 660	49 728	96 388	8 796
	2013	577	34 912	35 270	70 182	6 347
	2012	558	34 339	34 741	69 080	6 257
	2011	551	33 967	34 298	68 265	2 003

Sumber : Kantor Kementerian Agama Kabupaten Demak

Source : Religion Ministry of Demak Regency

**Tabel 4.21.** **Banyaknya Sekolah, Murid dan Guru Menurut Tingkat dan Status di Kabupaten Demak Tahun 2015**  
*Number of Schools, Pupils and Teachers by Level and Status in Demak 2015*

Rincian (1)	Tingkatan Level (2)	Status Sekolah/School Status	
		Negeri Government (3)	Swasta Private (4)
SEKOLAH	SD	473	19
	SLTP	38	47
	SLTA	16	76
	Jumlah	527	142
MURID	SD	90 431	3 744
	SLTP	19 972	6 311
	SLTA	12 498	7 377
	Jumlah	122 901	17 432
GURU	SD	5 249	246
	SLTP	1 216	506
	SLTA	809	1 593
	Jumlah	7 274	2 345

Sumber : Dinas Pendidikan, Pemuda dan Olah raga Kabupaten Demak

Source : National Education Service of Demak Regency

**Banyaknya Organisasi dan Anggota Seni Suara di Kabupaten****Tabel 4.22. Demak Tahun 2015***Table Numbers of Choir Organization and Members in Demak 2015*

Jenis <i>Kinds</i>	Banyaknya / <i>Nombres</i>	
	Organisasi <i>Organization</i>	Anggota <i>Members</i>
(1)	(2)	(3)
01. Swarawati	-	-
02. Biduan/Biduanita	90	400
03. Paduan Suara	-	-
04. Panembromo	-	-
05. Bina Vokalia	-	-
<b>Jumlah/Total</b>	<b>90</b>	<b>400</b>
2015	90	400
2014	90	400
2013	96	475
2012	3	68
2011	3	68

Sumber : Dinas Pariwisata dan Kebudayaan Kabupaten Demak

*Source : Regional Tourism Service of Demak Regency***Banyaknya Organisasi dan Anggota Seni Rupa di Kabupaten****Tabel 4.23. Demak Tahun 2015***Table Numbers of Sculpture Organization and Members in Demak 2015*

Jenis <i>Kinds</i>	Banyaknya / <i>Nombres</i>	
	Organisasi <i>Organization</i>	Anggota <i>Members</i>
(1)	(2)	(3)
01. Lukis	-	-
02. Pahat/Ukir	-	-
03. Tatah Sungging	-	-
04. Rias	7	21
05. Patung	-	-
<b>Jumlah/Total</b>	<b>7</b>	<b>21</b>
2015	7	21
2014	7	21
2013	7	21
2012	13	61
2011	13	61

Sumber : Dinas Pariwisata dan Kebudayaan Kabupaten Demak

*Source : Regional Tourism Service of Demak Regency*

**Tabel 4.24. Banyaknya Organisasi dan Anggota Seni Sastra di Kabupaten Demak Tahun 2015**  
*Numbers of Literature Organization and Members in Demak 2015*

Jenis <i>Kinds</i>	Banyaknya / <i>Numbres</i>	
	Organisasi <i>Organization</i>	Anggota <i>Members</i>
(1)	(2)	(3)
01. Drama	-	-
02. Puisi	-	-
03. Ketrung/Legenda	1	1
<b>Jumlah/Total</b>	<b>1</b>	<b>1</b>
2015	1	1
2014	1	1
2015	1	1
2013	1	1
2012	3	41

Sumber : Kantor Pariwisata dan Kebudayaan Kabupaten Demak

Source : *Regional Tourism Service of Demak Regency*

**Tabel 4.25. Banyaknya Organisasi dan Anggota Seni Tari di Kabupaten Demak Tahun 2015**  
*Numbers of Dance Organization and Members in Demak 2015*

Jenis <i>Kinds</i>	Banyaknya / <i>Numbres</i>	
	Organisasi <i>Organization</i>	Anggota <i>Members</i>
(1)	(2)	(3)
01. Tari Daerah	7	40
02. Tari Nasional	3	12
03. Tari Kreasi Baru	1	-
04. Tari Barongan	18	500
05. Kuda Lumping	2	40
06. Ketoprak	7	200
07. Ludruk	-	-
08. Wayang Orang	-	-
09. Zippin	11	100
10. Pencak Silat	1	30
<b>Jumlah/Total</b>	<b>50</b>	<b>922</b>
2015	50	922
2014	44	790
2013	35	1 030
2012	53	1 707
2011	53	1 707

Sumber : Kantor Pariwisata dan Kebudayaan Kabupaten Demak

Source : *Regional Tourism Service of Demak Regency*

### Banyaknya Organisasi dan Anggota Olah Raga di Kabupaten Demak

**Tabel 4.26. Tahun 2015**

*Table Numbers of Sport Organization and Members in Demak 2015*

Jenis Olah raga <i>Kinds of Sport</i>	Banyaknya / Numbres				
	Organisasi <i>Organization</i>	Anggota <i>Members</i>	Pelatih	Juri/Wasit	
(1)	(2)	(3)	(4)	(5)	
01. IKASI/Anggar	2	30	3	0	
02. PASI/Atletik	2	40	3	3	
03. FOBM/Balap Motor	2	43	8	8	
04. PERBASI/Bola Basket	7	240	9	9	
05. PBVSI/Bola Volly	13	410	26	20	
06. PBSI/Bulu Tangkis	33	420	42	30	
07. PERCASI/Catur	6	30	5	1	
08. PODSI/Dayung	1	25	3	2	
09. PGSI/Gulat	3	50	3	3	
10. PJSI/Judo	1	12	2	0	
11. FORKI/Karate	6	120	10	8	
12. PERKEMI/Kempo	2	50	5	0	
13. PABBSI/Angkat Berat Binar	2	23	2	0	
14. PERPANI/Panahan	1	10	2	0	
15. FPTI/Panjat Tebing	5	50	2	0	
16. IPSI/Pencak Silat	25	130	25	20	
17. PRSI/Renang	2	55	30	2	
18. PERSEROSI/Sepatu Roda	1	8	1	2	
19. PERSANI/Senam	5	100	14	6	
20. PSSI/ Sepak Bola	37	1 110	37	23	
21. PSTI/Sepak takraw	15	150	22	10	
22. TI/Taekwondo	5	120	6	0	
23. KODRAT/Tarung Derajat	2	50	2	2	
24. PELTI/Tenis Lapangan	8	110	2	6	
25. PTMSI/Tenis Meja	5	40	5	8	
26. PERTINA/Tinju	1	5	1	0	
27. WI/Wushu	1	15	2	0	
28. POSSI/Selam	1	10	2	2	
<b>Jumlah/Total</b>					
	2015	194	3 456	274	165
	2014	196	3 338	211	149
	2013	194	3 316	206	144
	2012	191	3 236	204	142
	2011	115	2 533		

*Sumber : KONI Kabupaten Demak*

*Source : Sport Committee of Demak Regency*

*Catatan : Data Pelatih dan Juri/wasit tahun 2011 belum ada*

**Banyaknya Anak Putus Sekolah (Drop Out) Menurut Tingkat**

**Tabel 4.27. Pendidikan di Kabupaten Demak Tahun 2015**

*Table Numbers of Drop Out Student in Demak 2015*

Kecamatan <i>District</i>	Tingkat	Tingkat	Tingkat	Jumlah	
	SD	SLTP	SLTA	<i>Total</i>	
(1)	(2)	(3)	(4)	(5)	
01. Mranggen	3	6	3	12	
02. Karangawen	0	2	0	2	
03. Guntur	0	1	6	7	
04. Sayung	0	3	5	8	
05. Karangtengah	0	1	3	4	
06. Bonang	9	3	6	18	
07. Demak	0	1	3	4	
08. Wonosalam	0	2	3	5	
09. Dempet	9	1	0	10	
10. Kebonagung	0	1	0	1	
11. Gajah	11	3	1	15	
12. Karanganyar	0	1	0	1	
13. Mijen	0	1	1	2	
14. Wedung	1	3	1	5	
<b>Jumlah/Total</b>	2015	33	29	32	94
	2014	59	6	0	65
	2013	-	-	-	-
	2012	124	65	60	249
	2011	100	101	216	417

Sumber : Dinas Pendidikan, Pemuda dan Olah raga Kabupaten Demak

Source : National Education Service of Demak Regency

**Banyaknya Kejar Paket A, Warga Belajar dan Pembina Belajar di**

**Tabel 4.28. Kabupaten Demak Tahun 2015**

*Table Numbers of Kejar Paket A, Students and Insturctor in Demak 2015*

Kecamatan <i>District</i>	Kejar Paket A	Warga Belajar	Pembina		Jumlah	
			Laki- Laki- (4)	Perem- puan (5)		
(1)	(2)	(3)	(4)	(5)	(6)	
01. Mranggen	2	24	1	0	1	
02. Karangawen	0	0	0	0	0	
03. Guntur	0	0	0	0	0	
04. Sayung	0	0	0	0	0	
05. Karangtengah	1	22	0	1	1	
06. Bonang	1	0	0	0	0	
07. Demak	1	11	0	1	1	
08. Wonosalam	0	0	0	0	0	
09. Dempet	0	0	0	0	0	
10. Kebonagung	0	0	0	0	0	
11. Gajah	0	0	0	0	0	
12. Karanganyar	1	0	0	1	1	
13. Mijen	0	0	0	0	0	
14. Wedung	0	0	0	0	0	
<b>Jumlah/Total</b>						
	2015	6	57	1	3	4
	2014	2	66	1	3	4
	2013	3	70	28	42	70
	2012	20	200	16	28	44
	2011	20	230	16	28	44

Sumber : Dinas Pendidikan, Pemuda dan Olah raga Kabupaten Demak

Source : National Education Service of Demak Regency

**Banyaknya Kejar Paket B, Warga Belajar dan Pembina Belajar di**

**Tabel 4.29. Kabupaten Demak Tahun 2015**

*Table Numbers of Kejar Paket B, Students and Instructor in Demak 2015*

Kecamatan <i>District</i>	Kejar Paket B	Warga Belajar	Pembina		Jumlah	
			Laki- Laki- (4)	Perem- puan (5)		
(1)	(2)	(3)	(4)	(5)	(6)	
01. Mranggen	3	164	9	5	14	
02. Karangawen	0	0	0	0	0	
03. Guntur	1	70	8	4	12	
04. Sayung	2	82	7	6	13	
05. Karangtengah	2	45	6	5	11	
06. Bonang	1	112	9	4	13	
07. Demak	3	0	0	0	0	
08. Wonosalam	4	107	9	5	14	
09. Dempet	0	0	0	0	0	
10. Kebonagung	1	18	2	1	3	
11. Gajah	0	0	0	0	0	
12. Karanganyar	1	0	0	0	0	
13. Mijen	1	0	0	0	0	
14. Wedung	1	0	0	0	0	
<b>Jumlah/Total</b>	2015	20	598	50	30	80
	2014	16	690	71	36	104
	2013	20	577	0	0	120
	2012	37	795	32	38	70
	2011	35	834	98	161	259

Sumber : Dinas Pendidikan, Pemuda dan Olah raga Kabupaten Demak

Source : National Education Service of Demak Regency

**Banyaknya Tersangka Penderita TBC dan Malaria di Kabupaten**

**Tabel 4.30. Demak Tahun 2015**

*Table Numbers of Sufferers TBC and Malaria in Demak 2015*

Kecamatan <i>District</i>	TBC					Malaria	
	Tersangka	Positif	Negatif	Kambuh	Anak	Positif	
(1)	(2)	(3)	(4)	(5)	(6)	(7)	
01. Mranggen	412	43	369	0	13	0	
02. Karangawen	373	35	338	0	3	0	
03. Guntur	740	35	305	0	2	0	
04. Sayung	114	39	75	0	5	2	
05. Karangtengah	98	25	73	0	3	0	
06. Bonang	578	56	522	0	0	0	
07. Demak	344	28	316	0	2	2	
08. Wonosalam	281	18	263	0	0	1	
09. Dempet	421	33	388	0	0	0	
10. Kebonagung	292	27	265	0	1	0	
11. Gajah	305	42	263	0	9	0	
12. Karanganyar	516	59	457	0	4	0	
13. Mijen	254	29	225	0	1	2	
14. Wedung	324	28	296	0	6	0	
<b>Jumlah/Total</b>	2015	5 052	497	4 155	0	49	7
	2014	4 409	596	150	13	58	15
	2013	5 177	654	4 523	0	41	22
	2012	0	703	239	14	0	0
	2011	4 848	778	230	11	235	21

Sumber : Dinas Kesehatan Kabupaten Demak

Source : Public Health Service of Demak Regency

**Jumlah Personil Struktural Rumah Sakit Umum (RSU) Demak di**

**Tabel 4.31. Kabupaten Demak Tahun 2015**

*Table Numbers of Structural Personal on Public Health in Demak 2015*

Struktural/ Organisasi (1)	Medis (2)	Para-	P. medis	Non Perawat Medis (5)	Jumlah (6)	
		Medis Perawat (3)	Non Perawat (4)			
01. Direktur	1				1	
02. Bag. TU				5	5	
03. Sub. Bag Program				1	1	
04. Sub. Bag Keuangan				12	12	
05. Sub. Bag Umum & Kepegawaian				4	4	
06. Bid. Pemasaran & RM				1	1	
07. Seksi Pemasaran			1	1	2	
08. Si RM			5	11	16	
09. Kabid Pelayanan	1				1	
10. Si Pelayanan & Medis	1				1	
11. Si Yanjangmed & Non Medis	1				1	
12. Kabid Perawatan	1				1	
13. Sie Askep		1			1	
14. Sie Pengembangan SDM		2			2	
15. Instalasi Farm				9	7	16
16. Instalasi Laboratorium	1			11		12
17. Instalasi Gizi				7	6	13
18. Instalasi Rawat Inap	5	93		19	117	
19. IGD	3	16		2	21	
20. IRJ	12	13	2	2	29	
21. Instalasi RO				6	2	8
22. IPSRS				3	11	14
23. Satpam				2	2	2
24. Sopir				1	1	1
25. Honor	22	126	19	132	299	
26. Instalasi RM				12	12	12
	2015	48	252	75	218	593
	2014	44	228	64	216	552
	2013	44	228	64	216	552
	2012	41	191	63	185	480
	2011	24	224	76	153	477

Sumber : RSU Sunan Kalijaga Kabupaten Demak

Source : Sunan Kalijaga Hospital

## Banyaknya Prasarana Kesehatan di Kabupaten Demak Tahun

**Tabel 4.32. 2015***Table Numbers of Health Infrastructure in Demak 2015*

Kecamatan <i>District</i>	RSU		Puskes- mas	Puskm. Pem- bantu	Klinik Rawat Jalan	Klinik Rawat Inap
	Jumlah	Tempat Tidur				
(1)	(2)	(3)	(4)	(5)	(6)	(7)
01. Mranggen	1	115	3	4	7	5
02. Karangawen	0	0	2	2	4	3
03. Guntur	0	0	2	5	0	0
04. Sayung	0	0	2	5	0	2
05. Karangtengah	0	0	1	4	1	0
06. Bonang	0	0	2	4	3	0
07. Demak	1	271	3	5	7	2
08. Wonosalam	1	110	2	3	1	1
09. Dempet	0	0	1	3	1	0
10. Kebonagung	0	0	1	3	0	1
11. Gajah	0	0	2	3	0	0
12. Karanganyar	0	0	2	4	1	1
13. Mijen	0	0	2	2	0	1
14. Wedung	0	0	2	5	3	0
<b>Jumlah/Total</b>						
2015	3	496	27	52	28	16
2014	3	471	27	53	28	16
2013	3	451	27	53	20	8
2012	3	320	27	53	4	1
2011	3	320	26	53		

Sumber : Dinas Kesehatan Kabupaten Demak

Source : Public Health Service of Demak Regency

**Banyaknya Tenaga Kesehatan Menurut Jenisnya per Unit Kerja di**

**Tabel 4.33. Kabupaten Demak Tahun 2015**

*Table Numbers of Health Staff on The Criteria in Demak 2015*

Unit Kerja	Dokter Ahli Ank & Lainnya	Dokter Kedit/Ke- bidanan	Dokter Umum	Dokter Gigi	
(1)	(2)	(3)	(4)	(5)	
01. Dep. Kesehatan	0	0	0	0	
02. RSU Sunan Kalijaga	21	0	16	1	
03. RSI NU	12	0	15	2	
04. RS Pelita Anugrah	23	0	8	1	
05. Dinas Kesehatan	0	0	0	0	
06. Pusk. Mranggen I	0	0	2	0	
07. Pusk. Mranggen II	0	0	2	1	
08. Pusk. Mranggen III	0	0	2	1	
09. Pusk. Karangawen I	0	0	1	1	
10. Pusk. Karangawen II	0	0	2	0	
11. Pusk. Guntur I	0	0	3	1	
12. Pusk. Guntur II	0	0	2	0	
13. Pusk. Sayung I	0	0	2	1	
14. Pusk. Sayung II	0	0	2	0	
15. Pusk. Karangtengah	0	0	2	1	
16. Pusk. Bonang I	0	0	2	0	
17. Pusk. Bonang II	0	0	1	0	
18. Pusk. Demak I	0	0	1	1	
19. Pusk. Demak II	0	0	2	0	
20. Pusk. Demak III	0	0	0	0	
21. Pusk. Wonosalam I	0	0	2	1	
22. Pusk. Wonosalam II	0	0	1	0	
23. Pusk. Dempet	0	0	1	1	
24. Pusk. Gajah I	0	0	1	1	
25. Pusk. Gajah II	0	0	2	0	
26. Pusk. Karanganyar I	0	0	2	1	
27. Pusk. Karanganyar II	0	0	2	0	
28. Pusk. Mijen I	0	0	2	0	
29. Pusk. Mijen II	0	0	1	0	
30. Pusk. Wedung I	0	0	3	1	
31. Pusk. Wedung II	0	0	2	0	
32. Pusk. Kebonagung	0	0	2	0	
<b>Jumlah/Total</b>	<b>2015</b>	<b>56</b>	<b>0</b>	<b>86</b>	<b>16</b>
	2014	49	0	76	15
	2013	14	0	67	16
	2012	10	2	73	16
	2011	9	2	79	16

Sumber : Dinas Kesehatan Kabupaten Demak

Source : Public Health Service of Demak Regency

**Tabel** 4.33. **Lanjutan**  
*Table* 4.33. *Continued*

Unit Kerja	Apoteker	Sarjana		Perawat	
		Kesehatan Masyarakat	muda		
(1)	(6)	(7)	(8)	(9)	
01. Dep. Kesehatan	0	0	0	0	
02. RSUD Sunan Kalijaga	4	12	0	242	
03. RSI NU	2	1	0	75	
04. RS Pelita Anugrah	1	1	0	74	
05. Dinas Kesehatan	4	15	0	0	
06. Pusk. Mranggen I	0	0	0	5	
07. Pusk. Mranggen II	0	0	0	5	
08. Pusk. Mranggen III	0	0	0	7	
09. Pusk. Karangawen I	1	0	0	15	
10. Pusk. Karangawen II	0	0	0	5	
11. Pusk. Guntur I	0	0	0	7	
12. Pusk. Guntur II	0	0	0	4	
13. Pusk. Sayung I	0	0	0	5	
14. Pusk. Sayung II	0	0	0	7	
15. Pusk. Karangtengah	0	0	0	10	
16. Pusk. Bonang I	0	0	0	9	
17. Pusk. Bonang II	0	0	0	6	
18. Pusk. Demak I	0	0	0	8	
19. Pusk. Demak II	0	0	0	7	
20. Pusk. Demak III	0	0	0	5	
21. Pusk. Wonosalam I	0	0	0	8	
22. Pusk. Wonosalam II	0	0	0	8	
23. Pusk. Dempet	0	0	0	12	
24. Pusk. Gajah I	0	1	0	11	
25. Pusk. Gajah II	0	0	0	4	
26. Pusk. Karanganyar I	0	0	0	11	
27. Pusk. Karanganyar II	0	0	0	9	
28. Pusk. Mijen I	0	0	0	6	
29. Pusk. Mijen II	0	1	0	5	
30. Pusk. Wedung I	0	0	0	10	
31. Pusk. Wedung II	0	0	0	6	
32. Pusk. Kebonagung	0	0	0	10	
<b>Jumlah/Total</b>	<b>2015</b>	<b>12</b>	<b>31</b>	<b>0</b>	<b>596</b>
	2014	11	31	0	672
	2013	19	35	2	413
	2012	6	26	89	375
	2011	7	85	121	170

Sumber : Dinas Kesehatan Kabupaten Demak

Source : Public Health Service of Demak Regency

**Tabel 4.33. Lanjutan**  
*Table 4.33. Continued*

Unit Kerja	Perawat Gigi	Ahli Gizi	Bidan	Sanitasi	
(1)	(10)	(11)	(12)	(13)	
01. Dep. Kesehatan	0	0	0	0	
02. RSUD Sunan Kalijaga	3	13	16	0	
03. RSI NU	1	1	15	1	
04. RS Pelita Anugrah	0	2	18	0	
05. Dinas Kesehatan	0	0	0	2	
06. Pusk. Mranggen I	1	1	13	1	
07. Pusk. Mranggen II	1	1	12	1	
08. Pusk. Mranggen III	2	1	18	1	
09. Pusk. Karangawen I	1	1	21	0	
10. Pusk. Karangawen II	1	0	12	0	
11. Pusk. Guntur I	1	1	20	1	
12. Pusk. Guntur II	1	1	12	1	
13. Pusk. Sayung I	1	1	14	1	
14. Pusk. Sayung II	1	1	13	1	
15. Pusk. Karangtengah	1	1	21	2	
16. Pusk. Bonang I	1	1	29	1	
17. Pusk. Bonang II	1	0	18	1	
18. Pusk. Demak I	2	1	14	1	
19. Pusk. Demak II	1	1	12	1	
20. Pusk. Demak III	1	1	12	1	
21. Pusk. Wonosalam I	2	1	14	1	
22. Pusk. Wonosalam II	1	1	11	0	
23. Pusk. Dempet	1	1	27	1	
24. Pusk. Gajah I	1	1	12	1	
25. Pusk. Gajah II	0	0	17	0	
26. Pusk. Karanganyar I	1	1	22	0	
27. Pusk. Karanganyar II	1	2	19	1	
28. Pusk. Mijen I	1	1	16	1	
29. Pusk. Mijen II	1	1	9	1	
30. Pusk. Wedung I	1	1	22	1	
31. Pusk. Wedung II	1	1	9	1	
32. Pusk. Kebonagung	1	0	19	1	
<b>Jumlah/Total</b>	<b>2015</b>	<b>33</b>	<b>40</b>	<b>487</b>	<b>26</b>
	2014	32	40	487	27
	2013	27	32	368	30
	2012	24	29	382	22
	2011	24	107	453	34

Sumber : Dinas Kesehatan Kabupaten Demak

Source : Public Health Service of Demak Regency

**Tabel 4,33 Lanjutan**  
*Table 4,33 Continued*

Unit Kerja	Asisten Apoteker	Pekarya Kesehatan	Tata Usaha	Jumlah	
(1)	(14)	(15)	(16)	(17)	
01. Dep. Kesehatan	0	0	0	0	
02. RSUD Sunan Kalijaga	28	0	42	398	
03. RSI NU	10	0	0	135	
04. RS Pelita Anugrah	9	0	17	154	
05. Dinas Kesehatan	2	0	61	84	
06. Pusk. Mranggen I	1	0	3	27	
07. Pusk. Mranggen II	1	0	5	29	
08. Pusk. Mranggen III	1	0	1	34	
09. Pusk. Karangawen I	1	0	8	50	
10. Pusk. Karangawen II	0	0	4	24	
11. Pusk. Guntur I	1	0	8	43	
12. Pusk. Guntur II	1	0	5	27	
13. Pusk. Sayung I	1	0	4	30	
14. Pusk. Sayung II	0	0	2	27	
15. Pusk. Karangtengah	1	0	2	41	
16. Pusk. Bonang I	1	0	2	46	
17. Pusk. Bonang II	1	0	3	31	
18. Pusk. Demak I	1	0	6	35	
19. Pusk. Demak II	1	0	5	30	
20. Pusk. Demak III	1	0	5	26	
21. Pusk. Wonosalam I	1	0	7	37	
22. Pusk. Wonosalam II	1	0	3	26	
23. Pusk. Dempet	1	0	3	48	
24. Pusk. Gajah I	1	0	4	34	
25. Pusk. Gajah II	1	0	2	26	
26. Pusk. Karanganyar I	0	0	5	43	
27. Pusk. Karanganyar II	1	0	5	40	
28. Pusk. Mijen I	1	0	12	40	
29. Pusk. Mijen II	1	0	3	23	
30. Pusk. Wedung I	1	0	3	43	
31. Pusk. Wedung II	1	0	1	22	
32. Pusk. Kebonagung	1	0	3	37	
<b>Jumlah/Total</b>					
	2015	73	0	234	1.690
	2014	78	0	91	1.609
	2013	15	286	128	429
	2012	16	22	69	1.322
	2011	14	2	66	937

Sumber : Dinas Kesehatan Kabupaten Demak

Source : Public Health Service of Demak Regency

**Jumlah Penderita Penyakit Kusta yang Aktif Berobat di Kabupaten**

**Tabel 4.34. Demak Tahun 2015**

*Table Numbers of Leprosy Disease Sufferers Active in Demak 2015*

Kecamatan <i>District</i>	Penderita Menurut Jenisnya		Jumlah <i>Total</i>	
	MB	PB		
(1)	(2)	(3)	(4)	
01. Mranggen	2	0	2	
02. Karangawen	1	0	1	
03. Guntur	4	0	4	
04. Sayung	7	1	8	
05. Karangtengah	6	0	6	
06. Bonang	13	2	15	
07. Demak	3	0	3	
08. Wonosalam	5	1	6	
09. Dempet	3	0	3	
10. Kebonagung	2	0	2	
11. Gajah	3	0	3	
12. Karanganyar	2	0	2	
13. Mijen	0	0	0	
14. Wedung	0	0	4	
<b>Jumlah/Total</b>				
	2015	55	4	59
	2014	56	3	59
	2013	50	3	53
	2012	55	11	66
	2011	39	13	52

Sumber : Dinas Kesehatan Kabupaten Demak

Source : Public Health Service of Demak Regency

## Kapasitas Rumah Sakit Umum (RSU) Demak di Kabupaten Demak

Tabel 4.35. Tahun 2015

Table Public Hospital Capacity Demak 2015

Ruang/ Kelas	Kelas VVIP & VIP	Kelas I	Kelas II	Kelas III	JML	HND	Iso lasi	ICU	Jumlah	
(1)	(2)	(3)	(4)	(5)	(6)	(7)	(8)	(9)	(10)	
01. Anggrek	8	-	-	-	8	-	-	-	0	
02. Amarilys	30	-	-	-	30	-	-	-	0	
03. Wijaya Kusuma	15	-	-	-	15	-	-	-	0	
04. Bugenvil	-	15	-	-	15	-	-	-	0	
05. Dahlia	-	2	4	15	21	4	1	-	5	
06. Sokka	-	4	6	10	20	4	-	-	4	
07. Kenanga	-	4	8	12	24	4	-	-	4	
08. Melati	-	6	8	13	27	3	-	-	3	
09. Cempaka	-	-	-	29	29	5	-	-	5	
10. Teratai	-	-	6	32	38	2	-	-	2	
11. Lili	-	-	-	32	32	3	1	-	4	
12. ICU	-	-	-	-	0	-	-	4	4	
13. Kls I (mawar) Lt. II	-	22	-	-	22	-	-	-	0	
Jumlah/Total	2015	53	53	32	143	281	25	2	4	31
	2014	56	18	26	140	240	22	2	4	268
	2013	26	24	31	139	220	25	3	4	252
	2012	26	24	31	139	220	0	3	4	227
	2011	26	22	30	91	169	0	0	18	187

Sumber : RSUD Sunan Kalijaga Kabupaten Demak

Source : Sunan Kalijaga Hospital

**Tabel 4.36. Banyaknya Penderita dan Kematian karena Penyakit Kolera dan DHF di Kabupaten Demak Tahun 2015**  
*Table 4.36. Numbers of Sufferers and Death Caused by Colera and DHF in Demak 2015*

Kecamatan <i>District</i>	Suspect Kolera		DHF (DBD)		Mati
	Ter- sangka	Positif	Ter- sangka	Positif	
(1)	(2)	(3)	(4)	(5)	(6)
01. Mranggen	0	0	0	219	2
02. Karangawen	0	0	0	214	4
03. Guntur	0	0	0	67	2
04. Sayung	0	0	0	45	3
05. Karangtengah	0	0	0	62	1
06. Bonang	0	0	0	63	2
07. Demak	0	0	0	148	5
08. Wonosalam	0	0	0	80	2
09. Dempet	0	0	0	33	1
10. Kebonagung	0	0	0	16	0
11. Gajah	0	0	0	40	0
12. Karanganyar	0	0	0	29	0
13. Mijen	0	0	0	48	1
14. Wedung	0	0	0	35	2
<b>Jumlah/Total</b>					
2015	0	0	0	1.009	25
2014	0	0	0	427	11
2013	0	0	0	610	13
2012	0	0	0	219	2
2011	0	0	0	219	2

Sumber : Dinas Kesehatan Kabupaten Demak

Source : Public Health Service of Demak Regency

**Banyaknya Pengunjung BKIA pada Puskesmas di Kabupaten Demak**

**Tabel 4.37. Tahun 2015**

*Table Numbers of BKIA Visitor in Public Health Centers In Demak 2015*

Kecamatan	Pemeriksaan Bayi		Pemeriksaan Anak		Pemeriksaan Ibu Hamil		
	Baru	Ulang	Baru	Ulang	Baru	Ulang	
	KN1	KN Lengkap			K1	K4	
(1)	(2)	(3)	(4)	(5)	(6)	(7)	
01. Mranggen	2 565	2 567	0	9 149	2 675	2 671	
02. Karangawen	1 530	1 519	0	4 960	1 661	1 591	
03. Guntur	1 539	1 530	0	5 523	1 628	1 558	
04. Sayung	1 820	1 820	0	5 661	1 894	1 858	
05. Karangtengah	1 293	1 239	0	3 844	1 353	1 325	
06. Bonang	1 953	1 945	0	7 031	2 087	2 040	
07. Demak	2 062	2 059	0	6 460	2 131	2 105	
08. Wonosalam	1 403	1 401	0	5 135	1 483	1 477	
09. Dempet	978	976	0	3 158	1 015	944	
10. Kebonagung	533	531	0	2 131	649	635	
11. Gajah	906	905	0	2 929	966	950	
12. Karanganyar	1 272	1 269	0	4 629	1 428	1 307	
13. Mijen	1 542	1 531	0	3 504	1 189	1 143	
14. Wedung	1 261	1 256	0	5 619	1 760	1 760	
<b>Jumlah/Total</b>	<b>2015</b>	<b>20 657</b>	<b>20 548</b>	<b>0</b>	<b>69 733</b>	<b>21 919</b>	<b>21 364</b>
	2014	20 691	20 594	70 968	71 339	21 709	21 366
	2013	20 577	20 026	0	0	21 935	21 449
	2012	21 052	20 991	0	0	22 183	21 812
	2011	21 089	20 554	0	0	22 106	21 864

Sumber : Dinas Kesehatan Kabupaten Demak

Source : Public Health Service of Demak Regency

### Banyaknya Penduduk yang Divaksinasi di Kabupaten Demak Tahun

**Tabel 4.38. 2015**

*Table Populations in Vaccination in Demak 2015*

Kecamatan <i>District</i>	Jenis Vaksin								
	BCG	DPT-1	DPT-3	Cam- pak	TT-3	TT-4	TT-5	Polio	
(1)	(2)	(3)	(4)	(5)	(6)	(7)	(8)	(9)	
01. Mranggen	2 560	3 204	3 204	3 149	456	513	330	2 553	
02. Karangawen	1 519	1 543	1 543	1 572	35	254	326	1 484	
03. Guntur	1 563	1 500	1 500	1 515	52	78	109	1 429	
04. Sayung	1 775	1 761	1 761	1 769	308	398	361	1 749	
05. Karangtengah	1 290	1 285	1 285	1 366	0	130	333	1 303	
06. Bonang	1 936	1 973	1 973	1 952	102	154	1 193	2 014	
07. Demak	1 434	2 086	2 086	2 055	0	0	402	2 081	
08. Wonosalam	1 419	1 483	1 483	1 481	221	199	243	1 362	
09. Dempet	972	950	950	936	33	101	75	982	
10. Kebonagung	458	604	604	614	0	0	0	607	
11. Gajah	886	889	889	873	0	39	177	869	
12. Karanganyar	1 293	1 307	1 307	1 202	0	0	3	1 152	
13. Mijen	1 071	1 079	1 079	1 084	28	30	11	1 050	
14. Wedung	1 649	1 689	1 689	1 679	0	20	611	1 645	
<b>Jumlah/Total</b>	<b>2015</b>	<b>19 825</b>	<b>21 353</b>	<b>21 353</b>	<b>21 247</b>	<b>1 235</b>	<b>1 916</b>	<b>4 174</b>	<b>20 280</b>
	2014	20 462	20 553	20 200	20 082	870	3 059	3 539	20 281
	2013	20 452	20 398	20 736	20 665	1 557	3 050	7 118	20 673
	2012	21 318	21 303	21 195	20 574	1 421	2 801	6 188	21 075
	2011	21 317	21 125	21 195	20 574	1 441	2 801	6 188	20 574

Sumber : Dinas Kesehatan Kabupaten Demak

Source : Public Health Service of Demak Regency

**Banyaknya Peserta Keluarga Berencana Aktif di Kabupaten Demak**

**Tabel 4.39. Tahun 2015**

*Table Numbers of Active Family Planning Acceptors in Demak 2015*

Kecamatan <i>District</i>	IUD	MOP	MOW	INPLT	Suntik	Pil	Kondom	Jumlah	
(1)	(2)	(3)	(4)	(5)	(6)	(7)	(8)	(9)	
01. Mranggen	1 601	92	149	2 913	15 615	3 534	496	24 400	
02. Karangawen	2 865	131	124	3 708	9 565	1 113	1 134	18 640	
03. Guntur	564	144	133	1 886	10 737	1 253	257	14 974	
04. Sayung	834	254	554	1 707	14 146	266	66	17 831	
05. Karangtengah	270	48	217	772	8 553	467	110	10 437	
06. Bonang	333	10	140	1 483	10 727	313	40	13 046	
07. Demak	1 033	132	830	1 740	9 632	1 346	305	15 018	
08. Wonosalam	98	26	270	859	10 312	419	20	12 004	
09. Dempet	172	10	269	762	6 145	1 751	24	9 153	
10. Gajah	252	27	200	1 128	3 966	792	85	6 450	
11. Karanganyar	349	17	239	593	7 870	1 331	365	10 764	
12. Mijen	354	39	295	618	4 991	981	295	7 573	
13. Wedung	605	44	142	1 394	6 177	1 517	140	10 019	
14. Kebonagung	91	5	257	886	3 938	893	10	6 080	
<b>Jumlah/Total</b>	2015	9 425	979	9 425	20 449	122 374	15 976	3 367	176 389
	2014	9 886	1 045	8 144	21 083	149 851	21 235	4 191	215 435
	2013	9 542	1 087	7 586	19 836	147 111	22 029	3 786	210 977
	2012	8 903	1 098	7 135	18 840	140 390	21 855	3 392	201 513
	2011	8 191	1 109	6 707	17 310	137 873	21 023	2 543	194 756

Sumber : Bapermas dan KB Kabupaten Demak

Source : National Family Planning Coordinatory Board of Demak Regency

**Banyaknya Akseptor Baru Menurut Alat Kontrasepsi di Kabupaten**

**Tabel 4.40. Demak Tahun 2015**

*Table Numbers of New Acceptors by Contraception Media in Demak 2015*

Kecamatan <i>District</i>	IUD	MOP	MOW	INPLT	Suntik	Pil	Kondom	Jumlah	
(1)	(2)	(3)	(4)	(5)	(6)	(7)	(8)	(9)	
01. Mranggen	120	-	79	313	3 229	687	267	4 695	
02. Karangawen	56	-	32	286	3 991	533	158	5 056	
03. Guntur	25	2	64	198	2 032	324	196	2 841	
04. Sayung	41	-	19	216	2 224	159	43	2 702	
05. Karangtengah	42	-	18	136	2 818	370	72	3 456	
06. Bonang	75	-	68	277	3 432	725	190	4 767	
07. Demak	210	15	208	76	1 940	183	71	2 703	
08. Wonosalam	29	-	54	166	2 084	58	53	2 444	
09. Dempet	6	-	-	99	1 312	92	-	1 509	
10. Gajah	8	-	18	269	1 465	107	13	1 880	
11. Karanganyar	39	-	16	63	1 652	58	31	1 859	
12. Mijen	19	-	28	45	969	189	29	1 279	
13. Wedung	52	-	46	55	1 967	511	212	2 843	
14. Kebonagung	3	-	6	92	930	408	1	1 440	
<b>Jumlah/Total</b>	<b>2015</b>	<b>725</b>	<b>17</b>	<b>656</b>	<b>2 291</b>	<b>30 045</b>	<b>4 404</b>	<b>1 336</b>	<b>39 474</b>
	2014	702	6	602	2 727	33 757	5 053	1 031	44 323
	2013	793	10	650	2 457	34 170	6 711	1 876	46 667
	2012	952	4	604	2 493	35 020	6 676	2 009	47 758
	2011	651	9	433	2 802	34 679	7 661	957	47 192

Sumber : Bapermas dan KB Kabupaten Demak

Source : National Family Planning Coordinatory Board of Demak Regency

## Target dan Realisasi Akseptor Keluarga Berencana Baru di Kabupaten

**Tabel 4.41. Demak Tahun 2015***Table Target and Realized New Family Planning Acceptor in Demak 2015*

Kecamatan <i>District</i>	Target <i>Target</i>	Realisasi <i>Realization</i>	Persentase <i>Percentage</i>	
(1)	(2)	(3)	(4)	
01. Mranggen	4 512	4 695	104,06	
02. Karangawen	3 684	5 056	137,24	
03. Guntur	1 950	2 841	145,69	
04. Sayung	2 632	2 702	102,66	
05. Karangtengah	2 934	3 456	117,79	
06. Bonang	3 105	4 767	153,53	
07. Demak	1 946	2 703	138,90	
08. Wonosalam	1 739	2 444	140,54	
09. Dempet	1 303	1 509	115,81	
10. Gajah	1 419	1 880	132,49	
11. Karanganyar	1 376	1 859	136,10	
12. Mijen	1 223	1 279	104,58	
13. Wedung	2 292	2 843	124,04	
14. Kebonagung	1 399	1 440	102,93	
<b>Jumlah/Total</b>				
	2015	31 541	39 474	125,26
	2014	35 331	43 878	124,19
	2013	35 583	46 667	131,15
	2012	36 941	47 758	129,28
	2011	46 022	47 192	102,54

Sumber : Bapermas dan KB Kabupaten Demak

*Source : National Family Planning Coordinatory Board of Demak Regency*

**Tabel 4.42.** Banyaknya Keluarga Pra sejahtera dan Sejahtera per Kecamatan di Kabupaten Demak Tahun 2015  
*Numbers of Unprosperous and Prosperous Family by District in Demak 2015*

Kecamatan <i>District</i>	Pra Sejahtera	KS Tahap I
(1)	(2)	(3)
01. Mranggen	16 730	10 246
02. Karangawen	13 271	13 545
03. Guntur	9 028	3 215
04. Sayung	12 703	9 619
05. Karagtengah	4 808	3 929
06. Bonang	6 660	5 600
07. Demak	10 854	1 808
08. Wonosalam	6 747	1 000
09. Dempet	7 941	2 298
10. Kebonagung	5 351	2 413
11. Gajah	5 271	5 509
12. Karanganyar	6 683	7 884
13. Mijen	12 868	10 565
14. Wedung	8 776	5 266
<b>Jumlah/Total</b>		
	2015	127 691
	2014	127 691
	2013	128 604
	2012	130 174
	2011	128 950

Sumber : Bapermas dan KB Kabupaten Demak

Source : National Family Planning Coordinatory Board of Demak Regency

**Tabel** 4.42. **Lanjutan**  
*Table* *Continued*

Kecamatan <i>District</i>	Keluarga Sejahtera			Jumlah	
	Tahap II	Tahap III	Tahap III Plus		
(1)	(2)	(3)	(4)	(5)	
01. Mranggen	10 215	7 183	1 955	46 329	
02. Karangawen	2 695	1 032	548	31 091	
03. Guntur	8 968	3 506	722	25 439	
04. Sayung	8 420	2 664	858	34 264	
05. Karangtengah	5 929	3 814	963	19 443	
06. Bonang	4 521	4 981	1 137	22 899	
07. Demak	3 088	2 887	226	18 863	
08. Wonosalam	3 286	4 282	613	15 928	
09. Dempet	7 679	4 434	124	22 476	
10. Kebonagung	4 964	456	111	13 295	
11. Gajah	4 467	2 560	898	18 705	
12. Karanganyar	6 147	7 184	3 275	31 173	
13. Mijen	6 300	2 405	492	32 630	
14. Wedung	6 017	2 529	668	23 256	
<b>Jumlah/Total</b>	<b>2015</b>	<b>82 696</b>	<b>49 917</b>	<b>12 590</b>	<b>355 791</b>
	2014	82 696	49 917	12 590	355 791
	2013	77 952	49 290	13 307	253 555
	2012	73 468	47 848	12 310	341 365
	2011	68 527	45 893	10 314	327 856

Sumber : Bapermas dan KB Kabupaten Demak

Source : National Family Planning Coordinatory Board of Demak Regency

**Banyaknya Penduduk Miskin dan Garis Kemiskinan di Kabupaten****Tabel 4.43. Demak Tahun 2009 - 2015***Table Numbers of Poor People and Poverty Line in Demak 2009-2015*

Tahun Year	Penduduk Miskin (Ribu) <i>Poor People</i>	Persentase Percentage (%)	Garis Kemiskinan Poverty Line (Rp/Kapita/bln)
(1)	(2)	(3)	(4)
2010	198.4	18.76	228 774
2011	188.5	17.61	254 441
2012	181.1	16.73	276 041
2013	172.0	15.72	299 773
2014	161.5	14.60	315 570

Sumber : BPS Kabupaten Demak

Source : BPS - Statistics of Demak

**Banyaknya Klinik Keluarga Berencana (KB) di Kabupaten Demak**

**Tabel 4.44. Tahun 2015**

*Table Numbers of Family Planning Clinic in Demak 2015*

Kecamatan <i>District</i>	Dikelola Oleh				Jumlah	
	Dep- Kes	ABRI	Instansi Pemerth.	Swasta		
(1)	(2)	(3)	(4)	(5)	(6)	
01. Mranggen	3	0	0	2	5	
02. Karangawen	2	0	0	2	4	
03. Guntur	2	0	0	0	2	
04. Sayung	2	0	0	1	3	
05. Karangtengah	1	0	0	1	2	
06. Bonang	2	0	0	0	2	
07. Demak	4	1	0	1	6	
08. Wonosalam	2	0	0	1	3	
09. Dempet	1	0	0	1	2	
10. Kebonagung	1	0	0	0	1	
11. Gajah	2	0	0	0	2	
12. Karanganyar	2	0	0	0	2	
13. Mijen	2	0	0	0	2	
14. Wedung	2	0	0	0	2	
<b>Jumlah/Total</b>	2015	28	1	0	9	38
	2014	28	1	0	9	38
	2013	28	1	0	9	38
	2012	28	1	0	8	37
	2011	27	1	0	4	32

Sumber : Bapermas dan KB Kabupaten Demak

Source : National Family Planning Coordinatory Board of Demak Regency

**Tabel 4.45. Banyaknya Tenaga Medis dan Non Medis yang Bekerja di Klinik KB di Kabupaten Demak Tahun 2015**  
*Numbers of Medical and Non Medical Work in Family Planning Clinic in Demak 2015*

Kecamatan <i>Districts</i>	Dokter		Bidan		Pembantu Bidan		TU	Jumlah	
	Sudah	Belum	Sudah	Belum	Sudah	Belum			
	Dilatih	Dilatih	Dilatih	Dilatih	Dilatih	Dilatih			
(1)	(2)	(3)	(4)	(5)	(6)	(7)	(8)	(9)	
01. Mranggen	11	7	13	22	3	29	5	90	
02. Karangawen	3	3	21	4	1	5	5	42	
03. Guntur	4	0	26	0	2	4	2	38	
04. Sayung	6	0	20	0	2	11	3	52	
05. Karangtengah	3	1	13	0	1	2	2	25	
06. Bonang	3	2	23	23	2	9	5	6	
07. Demak	15	0	34	0	3	16	9	77	
08. Wonosalam	6	16	28	11	4	40	9	114	
09. Dempet	1	1	24	0	2	6	1	35	
10. Gajah	3	0	19	2	2	6	1	33	
11. Karanganyar	2	0	17	8	10	0	2	39	
12. Mijen	3	0	10	12	2	4	3	34	
13. Wedung	3	0	11	0	1	5	2	22	
14. Kebonagung	2	3	13	3	1	4	1	27	
<b>Jumlah/Total</b>	2015	65	33	282	85	36	141	50	691
	2014	50	42	258	112	36	141	50	689
	2013	50	42	230	132	36	141	50	681
	2012	49	42	229	130	36	141	50	677
	2011	49	42	229	130	36	141	50	677

Sumber : Bapermas dan KB Kabupaten Demak

Source : National Family Planning Coordinatory Board of Demak Regency

**Banyaknya PKMD Desa/Kelurahan, Posyandu dan Kegiatannya di**

**Tabel 4.46. Kabupaten Demak Tahun 2015**

*Table Numbers of Village PKMD, Posyandu in Demak 2015*

Kecamatan <i>District</i>	Banyaknya Desa Siaga <i>Numbres of Desa Siaga</i>	Banyaknya Posyandu <i>Numbres of Posyandu</i>
(1)	(2)	(3)
01. Mranggen	19	164
02. Karangawen	12	74
03. Guntur	20	89
04. Sayung	20	98
05. Karangtengah	17	67
06. Bonang	21	101
07. Demak	19	113
08. Wonosalam	21	119
09. Dempet	16	78
10. Kebonagung	14	69
11. Gajah	18	84
12. Karanganyar	17	59
13. Mijen	15	58
14. Wedung	20	73
<b>Jumlah/Total</b>		
	2015	249
	2014	249
	2013	249
	2012	249
	2011	249

Sumber : Dinas Kesehatan Kabupaten Demak

Source : Public Health Service of Demak Regency

**Tabel 4.47. Banyaknya Perkara dan Terdakwa Biasa/Tolakan yang Masuk dan yang diselesaikan di Pengadilan Negeri Kabupaten Demak Tahun 2015**  
*Table Numbers of Lawsuit Entered and Solved in Public Court in Demak 2015*

Bulan Month	Masuk		Diputus		Sisa	
	Per- kara	Ter- dakwa	Per- kara	Ter- dakwa	Per- kara	Ter- dakwa
(1)	(2)	(3)	(4)	(5)	(6)	(7)
01. Januari	15	30	20	0	25	30
02. Pebruari	22	29	20	22	2	7
03. Maret	24	38	16	25	28	13
04. April	17	24	22	12	25	12
05. Mei	12	15	25	18	0	0
06. Juni	10	11	13	13	0	0
07. Juli	11	11	7	7	25	4
08. Agustus	10	12	11	12	0	0
09. September	22	28	17	21	5	7
10. Oktober	20	25	11	13	25	12
11. Nopember	15	16	17	21	0	0
12. Desember	10	18	22	26	0	0

Sumber : Kantor Pengadilan Negeri Kabupaten Demak  
 Source : Government Court Service of Demak Regency

**Tabel 4.48.** Banyaknya Perkara dan Terdakwa Singkat yang Masuk dan yang diselesaikan di Pengadilan Negeri Kabupaten Demak Tahun 2015  
*Table 4.48. Numbers of Short Term Lawsuit and Accused Entered and Solved on Public Court in Demak 2015*

Bulan	Masuk		Diputus		Sisa	
	Per-kara	Ter-dakwa	Per-kara	Ter-dakwa	Per-kara	Ter-dakwa
(1)	(2)	(3)	(4)	(5)	(6)	(7)
01. Januari	0	0	0	0	0	0
02. Pebruari	0	0	0	0	0	0
03. Maret	0	0	0	0	0	0
04. April	0	0	0	0	0	0
05. Mei	0	0	0	0	0	0
06. Juni	0	0	0	0	0	0
07. Juli	0	0	0	0	0	0
08. Agustus	0	0	0	0	0	0
09. September	0	0	0	0	0	0
10. Oktober	0	0	0	0	0	0
11. Nopember	0	0	0	0	0	0
12. Desember	0	0	0	0	0	0

Sumber : Kantor Pengadilan Negeri Kabupaten Demak  
*Source : Government Court Service of Demak Regency*

**Tabel**  
*Table* **4.49.**

**Banyaknya Perkara dan Terdakwa Cepat yang Masuk dan diselesaikan di Pengadilan Negeri Kabupaten Demak Tahun 2015**  
*Numbers of Fast Lawsuit, Accused and Solved in Public Court in Demak Regency, 2015*

Bulan	Masuk		Diputus		Sisa	
	Per-kara	Ter-dakwa	Per-kara	Ter-dakwa	Per-kara	Ter-dakwa
(1)	(2)	(3)	(4)	(5)	(6)	(7)
01. Januari	906	906	906	906	906	906
02. Pebruari	2 439	2 439	2 439	2 439	2 439	2 439
03. Maret	2 526	2 526	2 526	2 526	2 526	2 526
04. April	1 890	1 890	1 890	1 890	1 890	1 890
05. Mei	1 444	1 444	1 444	1 444	1 444	1 444
06. Juni	2 788	2 788	2 788	2 788	2 788	2 788
07. Juli	1 304	1 304	1 304	1 304	1 304	1 304
08. Agustus	2 346	2 346	2 346	2 346	2 346	2 346
09. September	2 494	2 494	2 494	2 494	2 494	2 494
10. Oktober	2 233	2 233	2 233	2 233	2 233	2 233
11. Nopember	2 907	2 907	2 907	2 907	2 907	2 907
12. Desember	919	919	919	919	919	919

*Sumber : Kantor Pengadilan Negeri Kabupaten Demak*  
*Source : Government Court Service of Demak Regency*

**Tabel 4.50. Banyaknya Perkara yang Masuk dan yang Diselesaikan di Kejaksaan Negeri Demak Tahun 2015**  
*Numbers of Cases which Reported and Finished in Procecutor Demak 2015*

Bulan <i>Month</i>	Masuk Yang Masuk	Perkara Yang Diselesaikan	Sisa Rest
(1)	(2)	(3)	(4)
01. Januari	22	26	-
02. Pebruari	24	21	-
03. Maret	20	19	-
04. April	19	25	-
05. Mei	13	25	-
06. Juni	7	12	-
07. Juli	12	12	-
08. Agustus	14	7	-
09. September	24	16	-
10. Oktober	21	16	-
11. Nopember	18	18	-
12. Desember	13	19	-
<b>Jumlah/Total</b>			
2015	207	216	-
2014	206	206	0
2013	202	202	0
2012	206	206	0
2011	298	298	0

Sumber : Kantor Kejaksaan Negeri Demak

Source : Government Procecutor of Demak Regency

**Tambahan Narapidana di Rumah Tahanan Negara Demak Berdasarkan Putusan Pengadilan Negeri Menurut Jenis Kejahatan di Kabupaten**

**Tabel 4.51. Demak Tahun 2015**  
*The Add of Pprisoners in Demak Prison by Public Court Decision According to The Crime in Demak 2015*

Jenis Kejahatan/ <i>Kind of Crimes</i>	Jumlah/ <i>Total</i>
(1)	(2)
I. Kejahatan	
01. Politik	0
02. Terhadap Kepala Negara	0
03. Terhadap Ketertiban	0
04. Kebakaran	0
05. Penyuaapan	0
06. Mata Uang	1
07. Pemalsuan	0
08. Kesusilaan	16
09. Perjudian	39
10. Penculikan	4
11. Pembunuhan	0
12. Penganiayaan	24
13. Pencurian	42
14. Perampokan	6
15. Pemerasan	7
16. Penggelapan	12
17. Penipuan	7
18. Merusak Barang	3
19. Dalam Jabatan	6
20. Penadahan	2
21. Ekonomi	0
22. Lain-Lain	30
Jumlah Kejahatan	199
II. Pelanggaran	
01. Pelanggaran KUHP	-
02. Pelanggaran Ekonomi	-
Jumlah Pelanggaran	-

Sumber : Kantor Pengadilan Negeri Kabupaten Demak  
*Source : Government Court Service of Demak Regency*

**Tambahan Napi Rutan Demak Berdasarkan Putusan Pengadilan**

**Tabel 4.52. Negeri Kabupaten Demak Tahun 2015**

*Table Added of Prisoners in Prison Base on Public Court in Demak 2015*

Bulan	Dewasa		Pemuda		Anak-Anak		Jumlah		
	Laki-	Perem-	Laki-	Perem-	Laki-	Perem-	Laki-	Perem-	
	Laki-	puan	Laki-	puan	Laki-	puan	Laki-	puan	
(1)	(2)	(3)	(4)	(5)	(6)	(7)	(8)	(9)	
01. Januari	35	1	-	-	-	-	35	1	
02. Pebruari	26	2	-	-	-	-	26	2	
03. Maret	25	-	-	-	2	-	27	-	
04. April	30	1	-	-	1	-	31	1	
05. Mei	41	1	-	-	-	-	41	1	
06. Juni	14	-	-	-	-	-	14	-	
07. Juli	14	-	-	-	-	-	14	-	
08. Agustus	3	-	-	-	-	-	3	-	
09. September	13	-	-	-	-	-	13	-	
10. Oktober	16	-	-	-	1	-	17	-	
11. Nopember	19	1	-	-	-	-	19	1	
12. Desember	20	-	-	-	-	-	20	-	
<b>Jumlah/Total</b>	<b>2015</b>	<b>256</b>	<b>6</b>	<b>0</b>	<b>0</b>	<b>4</b>	<b>0</b>	<b>260</b>	<b>6</b>
	2014	252	12	0	0	12	0	264	12
	2013	218	5	0	0	10	0	228	5
	2012	330	7	0	0	13	0	343	7
	2011	278	4	0	0	27	0	305	4

Sumber : Rumah Tahanan Negara Demak

Source : Demak Regency State Inmates House

**Jumlah Narapidana Menurut Lama Dipenjara/Dikurung  
Tabel 4.53. dan Jenis Kelamin di Kabupaten Demak Tahun 2015**  
*Table Numbers of Prisoners by Length of Prison Time and Sex in*

Lama Dipenjara/ Dikurung	Laki-Laki Male	Perempuan Female	Jumlah Total	
(1)	(2)	(3)	(4)	
<b>I. DIPENJARA</b>				
01. Seumur Hidup	-	-	-	
02. Lebih Dari 5 Tahun	9	1	10	
03. 1 s/d 5 Tahun	60	2	63	
04. Kurang dari 1 Tahun	183	6	189	
<b>II. DIKURUNG</b>				
01. Pidana Kurungan/ Pengganti Denda	-	-	-	
<b>Jumlah/Total</b>	<b>2015</b>	<b>252</b>	<b>9</b>	<b>262</b>
	2014	278	10	288
	2013	234	6	240
	2012	308	7	315
	2011	241	5	246

Sumber : Rumah Tahanan Negara Demak

Source : Demak Regency State Inmates House

**Jumlah Narapidana dan Tahanan Menurut Status dan Jenis Kelamin  
di Kabupaten Demak Tahun 2015**

**Tabel 4.54.** *Numbers of Prisoners By Status and Sex in Demak 2015*

Status <i>Status</i>	Laki-Laki <i>Male</i>	Perempuan <i>Female</i>	Jumlah	<i>Total</i>
(1)	(2)	(3)	(4)	
<b>I. NARAPIDANA</b>				
01. Seumur Hidup	-	-	-	
02. Lebih dari 5 Tahun	9	1	10	
03. 1 s/d 5 Tahun	60	2	62	
04. Kurang dari 1 Tahun	183	6	189	
05. Pidana Kurungan/ Pengganti Denda				
<b>II. TAHANAN</b>	223	5	228	
<b>Jumlah/Total</b>				
	2015	475	14	489
	2014	287	9	296
	2013	333	10	343
	2012	358	8	366
	2011	300	8	308

Sumber : Rumah Tahanan Negara Demak

Source : Demak Regency State Inmates House

**Banyaknya Tahanan yang Masuk dan Keluar di Rumah Tahanan**

**Tabel 4.55. Negara Demak Tahun 2015**

*Table Number of In and Out Prisoners on Demak Country Jail, 2015*

Bulan	Isi Awal			Masuk			Keluar			Sisa			
	Laki-	Perem-	Juml	Laki-	Perem-	Juml	Laki-	Perem-	Juml	Laki-	Perem-	Juml	
	Laki	puan	ah	Laki	puan	ah	Laki	puan	ah	Laki	puan	ah	
(1)	(2)	(3)	(4)	(5)	(6)	(7)	(8)	(9)	(10)	(11)	(12)	(13)	
01. Januari	-	-	-	28	-	28	2	36	38	-	-	-	
02. Pebruari	-	-	-	19	-	19	2	28	30	-	-	-	
03. Maret	-	-	-	12	1	13	-	28	28	-	-	-	
04. April	-	-	-	20	1	21	1	36	37	-	-	-	
05. Mei	-	-	-	14	-	14	2	42	44	-	-	-	
06. Juni	-	-	-	9	-	9	-	14	14	-	-	-	
07. Juli	-	-	-	32	-	32	-	18	18	-	-	-	
08. Agustus	-	-	-	5	1	6	-	2	2	-	-	-	
09. September	-	-	-	16	1	17	-	14	14	-	-	-	
10. Oktober	-	-	-	24	-	24	-	18	18	-	-	-	
11. Nopember	-	-	-	22	-	22	-	21	21	-	-	-	
12. Desember	-	-	-	19	1	20	-	20	20	-	-	-	
<b>Jumlah/Total</b>	2015	X	X	X	220	5	225	7	277	284	X	X	X
	2014	X	X	X	286	10	296	266	10	276	X	X	X
	2013	X	X	X	257	5	262	223	4	227	X	X	X
	2012	X	X	X	357	9	366	334	7	341	X	X	X
	2011	X	X	X	288	8	296	300	9	309	X	X	X

Sumber : Rumah Tahanan Negara Demak

Source : Demak Regency State Inmates House

### Banyaknya Narapidana yang Masuk dan Keluar di Rumah Tahanan

**Tabel 4.56. Negara Demak Tahun 2015**

*Table Number of In and Out Prisoners on Demak Country Jail, 2015*

Bulan Month	Isi Awal			Masuk			Keluar			Sisa			
	Laki-	Perem-	Juml	Laki-	Perem-	Juml	Laki-	Perem-	Juml	Laki-	Perem-	Juml	
	Laki	puan	ah	Laki	puan	ah	Laki	puan	ah	Laki	puan	ah	
(1)	(2)	(3)	(4)	(5)	(6)	(7)	(8)	(9)	(10)	(11)	(12)	(13)	
01. Januari	-	-	-	35	1	36	29	0	29	-	-	-	
02. Pebruari	-	-	-	26	2	28	40	1	41	-	-	-	
03. Maret	-	-	-	27	0	27	40	1	41	-	-	-	
04. April	-	-	-	31	1	32	22	4	26	-	-	-	
05. Mei	-	-	-	41	1	42	32	1	33	-	-	-	
06. Juni	-	-	-	13	1	14	23	1	24	-	-	-	
07. Juli	-	-	-	14	0	14	11	0	11	-	-	-	
08. Agustus	-	-	-	1	1	2	3	0	3	-	-	-	
09. September	-	-	-	12	1	13	12	1	13	-	-	-	
10. Oktober	-	-	-	17	0	17	13	0	13	-	-	-	
11. Nopember	-	-	-	20	0	20	10	1	11	-	-	-	
12. Desember	-	-	-	20	0	20	16	0	16	-	-	-	
<b>Jumlah/Total</b>	2015	X	X	X	257	8	265	251	10	261	X	X	X
	2014	X	X	X	266	10	276	246	7	253	X	X	X
	2013	X	X	X	227	6	233	224	10	234	X	X	X
	2012	X	X	X	342	10	352	331	9	340	X	X	X
	2011	X	X	X	317	1	318	275	7	282	X	X	X

Sumber : Rumah Tahanan Negara Demak

Source : Demak Regency State Inmates House

**Tabel 4.57. Banyaknya Kejahatan di Daerah Hukum Polres Demak Tahun 2015**  
*Table CrimeTotal in Territory Police Office Demak 2015*

Kecamatan <i>District</i>	Jan	Peb	Mar	Apr	Mei	Jun	Jul	Ags	Sep	Okt	Nop	Des	Jml	
(1)	(2)	(3)	(4)	(5)	(6)	(7)	(8)	(9)	(10)	(11)	(12)	(13)	(14)	
01. Mranggen	13	7	4	3	8	10	9	11	11	9	8	4	97	
02. Karangawen	6	6	3	6	9	2	8	3	4	7	3	0	57	
03. Guntur	2	4	3	1	3	1	4	5	2	4	5	2	36	
04. Sayung	9	11	8	6	2	6	12	11	6	9	6	19	105	
05. Karangtengah	6	3	3	1	1	4	4	2	4	2	5	1	36	
06. Bonang	2	3	6	3	0	6	6	6	3	4	3	7	49	
07. Demak	4	2	1	3	4	0	3	4	1	1	5	6	34	
08. Wonosalam	0	0	0	4	7	1	6	1	0	1	8	5	33	
09. Dempet	2	1	2	3	4	4	3	7	6	3	0	2	37	
10. Kebonagung	6	3	2	1	3	3	4	3	2	7	4	2	40	
11. Gajah	2	1	1	0	1	1	2	7	2	0	6	0	23	
12. Karanganyar	3	3	2	1	0	1	8	5	0	3	0	1	27	
13. Mijen	2	2	1	2	2	3	1	2	2	1	1	4	23	
14. Wedung	0	3	3	0	1	3	5	2	3	3	2	0	25	
<b>Jumlah/Total</b>	<b>2015</b>	<b>57</b>	<b>49</b>	<b>39</b>	<b>34</b>	<b>45</b>	<b>45</b>	<b>75</b>	<b>69</b>	<b>46</b>	<b>54</b>	<b>56</b>	<b>53</b>	<b>622</b>
	2014	92	67	87	64	88	90	80	99	80	78	79	62	966
	2013	81	94	94	87	78	71	68	117	76	96	97	59	1 018
	2012	78	85	99	72	105	83	82	102	92	79	86	78	1041
	2011	52	49	61	45	44	44	58	42	45	48	49	43	580

Sumber : Kepolisian Resort Demak

Source : Region Police of Demak

### Banyaknya Kejahatan Tertentu (Crime Index) di Kabupaten Demak

**Tabel 4.58. Tahun 2015**

*Table Numbers of Crime Index in Demak 2015*

Bulan Months	Pencurian dengan Kekerasan	Pencurian Berat	Pencurian Kendaraan	Aniaya Berat
(1)	(2)	(3)	(4)	(5)
01. Januari	4	18	13	2
02. Pebruari	8	14	10	0
03. Maret	2	10	7	2
04. April	0	7	7	1
05. Mei	1	8	14	0
06. Juni	1	14	16	0
07. Juli	6	17	14	1
08. Agustus	3	20	14	2
09. September	0	11	11	1
10. Oktober	0	15	15	1
11. Nopember	2	18	15	0
12. Desember	2	14	7	3
<b>Jumlah/Total</b>				
2015	29	166	143	13
2014	38	162	226	35
2013	17	53	57	19
2012	16	61	55	42
2011	20	65	51	25

Sumber : Kepolisian Resort Demak

Source : Region Police of Demak

**Tabel** 4.58. **Lanjutan**  
*Table* *Continued*

Bulan <i>Month</i>	Pem- bunuhan	Kebakaran Pemba- karan	Uang Palsu	Narkotika	Jumlah
(1)	(6)	(7)	(8)	(9)	(10)
01. Januari	1	2	0	2	5
02. Pebruari	0	0	0	1	1
03. Maret	0	3	1	0	4
04. April	0	3	0	0	3
05. Mei	0	2	0	0	2
06. Juni	2	2	0	8	12
07. Juli	2	1	0	3	6
08. Agustus	0	1	0	0	1
09. September	0	1	0	2	3
10. Oktober	0	0	0	0	0
11. Nopember	0	2	0	4	6
12. Desember	0	2	0	0	2
<b>Jumlah/Total</b>					
2015	5	19	1	20	45
2014	2	15	0	14	492
2013	1	14	0	12	27
2012	3	27	0	11	215
2011	3	16	0	0	180

Sumber : Kepolisian Resort Demak  
*Source : Region Police of Demak*

**Banyaknya Kecelakaan Lalu Lintas di Wilayah Hukum Polres Demak**

**Tabel 4.59. Tahun 2015**

*Table Number of Traffic Accidents in Demak Police Law 2015*

Bulan Month	Banyak Kecela- kaan Number of Accident	Korban			Kerugian Loss (000 Rp)
		Mening- gal Death	Luka Berat Heavy Wound	Luka Ringan Easy Wound	
(1)	(2)	(3)	(4)	(5)	(6)
01. Januari	70	12	1	85	99 000
02. Pebruari	53	12	1	64	34 300
03. Maret	74	10	0	88	40 400
04. April	71	15	0	85	49 700
05. Mei	61	16	1	80	49 000
06. Juni	74	20	0	96	72 800
07. Juli	79	27	0	84	39 700
08. Agustus	71	19	3	82	42 950
09. September	70	16	2	79	29 400
10. Oktober	72	17	0	75	92 000
11. Nopember	57	15	1	61	34 100
12. Desember	49	10	0	56	45 000
<b>Jumlah/Total</b>					
2015	801	189	9	935	628 350
2014	867	222	15	783	460 800
2013	699	147	39	779	408 100
2012	813	204	55	877	559 400
2011	795	83	66	987	486 000

Sumber : Kepolisian Resort Demak

Source : Region Police of Demak

**Tabel 4.60. Banyaknya Pelanggaran Kendaraan Bermotor dan Jumlah Denda di Kabupaten Demak Tahun 2015**  
*Table Numbers of Motor Transgression and Fine in Demak 2015*

Bulan <i>Months</i>	Pelanggaran <i>Transgression</i>	Denda <i>Fine</i> (Rp)
(1)	(2)	(3)
01. Januari	1 015	15 820 000
02. Pebruari	3 141	21 810 000
03. Maret	2 310	18 925 000
04. April	1 265	10 601 000
05. Mei	2 410	17 965 000
06. Juni	1 900	18 460 000
07. Juli	1 155	26 640 000
08. Agustus	2 510	47 560 000
09. September	2 290	40 890 000
10. Oktober	3 105	52 260 000
11. Nopember	1 530	26 130 000
12. Desember	1 255	45 100 000
<b>Jumlah/Total</b>		
2015	23 886	342 161 000
2014	23 690	431 320 000
2013	24 530	458 633 000
2012	19 955	610 546 000
2011	31 611	541 720 500

Sumber : Kepolisian Resort Demak

Source : Region Police of Demak

**Tabel 4.61. Banyaknya Perkara yang Masuk dan yang Diputus di Pengadilan Agama Kabupaten Demak Tahun 2015**  
*Number of Criminal Cases With Reported, Finished and Rest in Religion Hight Court of Demak 2015*

Bulan <i>Months</i>	Sisa Bulan Yg Lalu	Yang Masuk	Yang Disele- saikan	Sisa Bulan ini	
(1)	(2)	(3)	(4)	(5)	
01. Januari	603	208	265	542	
02. Pebruari	542	154	188	506	
03. Maret	506	190	224	473	
04. April	473	170	173	469	
05. Mei	469	178	163	484	
06. Juni	484	154	209	429	
07. Juli	429	123	148	404	
08. Agustus	404	298	124	578	
09. September	578	232	218	592	
10. Oktober	592	191	228	555	
11. Nopember	555	208	179	585	
12. Desember	585	142	177	177	
<b>Jumlah/Total</b>	2015	X	2 248	2 296	X
	2014	X	2 279	2 196	X
	2013	X	2 078	2 062	X
	2012	X	1 929	1 899	X
	2011	X	1 692	1 693	X

Sumber : Kantor Pengadilan Agama Kabupaten Demak

Source : Religion Court Department of Demak Regency

**Tabel 4.62. Banyaknya Perkara yang Diterima dan yang Diputus Menurut Jenisnya di Pengadilan Agama Kabupaten Demak Tahun 2015**  
*Numbers of Lawsuits Which Enter and Decided in Demak Religion Court by Type 2015*

Jenis Perkara <i>Kind of Cases</i>	Sisa Masuk		Diselesaikan			Sisa Akhir	
	Tahun 2014	Tahun 2015	Jumlah	Dica- but	Dipu- tus		Jumlah
(1)	(2)	(3)	(4)	(5)	(6)	(7)	(8)
<b>A. PERKAWINAN</b>							
01. Ijin Poligami	1	8	9	0	7	7	2
02. Ijin Kawin	0	0	0	0	0	0	0
03. Dispensasi Kawin	7	81	88	1	80	81	7
04. Pencegahan Perkawinan	0	0	0	0	0	0	0
05. Penolakan Perkawinan	0	0	0	0	0	0	0
06. Pembatalan Perkawinan	0	2	2	1	1	2	0
07. Kelalaian Atas Kewajiban Suami/Isteri	0	0	0	0	0	0	0
08. Cerai Talak	88	670	758	53	590	643	115
09. Cerai gugat	199	1 439	1 638	60	1 380	1 440	198
10. Harta Bersama	5	10	15	6	4	10	5
11. Penguasaan Anak	0	3	3	0	2	2	1
12. Nafkah Anak Oleh Ibu	0	1	1	0	0	0	1
13. Hak-Hak Bekas Isteri	0	0	0	0	0	0	0
14. Pengesahan Anak	0	2	2	0	1	1	1
15. Pencabutan Kekuasaan Orang Tua	0	0	0	0	0	0	0
16. Perwalian	0	2	2	0	0	0	2
17. Pencabutn Kekuasaan Wali	0	0	0	0	0	0	0
18. Penunjukan Orang Lain Sebagai Wali	0	0	0	0	0	0	0
19. Ganti Rugi Thd. Wali	0	0	0	0	0	0	0
20. Asal Usul Anak	0	0	0	0	0	0	0
21. Penolakan Kawin Campur	0	0	0	0	0	0	0
22. Isbat Nikah	2	11	13	1	6	7	6
23. Wali Adlol	4	6	10	3	4	7	3
B. EKONOMI SYARIA'AH	0	0	0	0	0	0	0
C. KEWARISAN	4	3	7	0	1	1	6
D. WASIAT	0	0	0	0	0	0	0
E. HIBAH	1	0	1	0	1	1	0
F. WAKAF	0	0	0	0	0	0	0
G. SHODAQOH	0	0	0	0	0	0	0
H. P3HP	2	1	3	0	1	1	2
I. LAIN-LAIN	0	9	9	0	9	9	0
<b>Jumlah/Total</b>	<b>313</b>	<b>2 248</b>	<b>2 561</b>	<b>125</b>	<b>2 087</b>	<b>2 212</b>	<b>349</b>

Sumber : Kantor Pengadilan Agama Kabupaten Demak  
 Source : Religion Court Departement of Demak Regency

**Tabel 4.63. Banyaknya Penggugat dan Tergugat Talak/Cerai Menurut Pendidikan di Kabupaten Demak Tahun 2015**  
*Numbers of Litigant and Ligited For Divorce by Education in Demak 2015*

Bulan Month	Perkara* Yang Diterima	Penggugat/Pemohon						Jumlah (9)	
		SD (3)	SLTP (4)	SLTA (5)	Sar- Mud (6)	Sar- jana (7)	Lain- nya (8)		
(1)	(2)	(3)	(4)	(5)	(6)	(7)	(8)	(9)	
01. Januari	-	76	69	46	6	6	5	208	
02. Pebruari	-	48	42	47	1	10	6	154	
03. Maret	-	70	68	39	2	4	7	190	
04. April	-	64	40	29	1	10	15	159	
05. Mei	-	57	50	52	3	6	8	176	
06. Juni	-	51	45	38	1	11	8	154	
07. Juli	-	41	40	23	3	3	13	123	
08. Agustus	-	103	99	68	5	8	15	298	
09. September	-	70	74	50	8	3	10	215	
10. Oktober	-	64	59	34	0	14	8	179	
11. Nopember	-	73	67	51	2	8	6	207	
12. Desember	-	38	48	34	1	5	8	134	
<b>Jumlah/Total</b>	<b>2015</b>	-	755	701	511	33	88	109	2 197
	2014	2 284	831	696	577	28	80	72	2 284
	2013	2 078	776	669	448	35	68	82	2 078
	2012	1 829	743	615	382	29	71	115	1 955
	2011	1 692	660	484	282	0	28	238	1 692

Sumber : Kantor Pengadilan Agama Kabupaten Demak

Source : Religion Court Department of Demak Regency

Keterangan : \*) Data Tidak Tersedia

**Tabel** 4.63. **Lanjutan**  
*Table* *Continued*

Bulan Month	Perkara* Yang Diterima	Tergugat/Termohon						Jumlah	
		SD	SLTP	SLTA	Sar- Mud	Sar- jana	Lain- nya		
(1)	(11)	(12)	(13)	(14)	(15)	(16)	(17)	(18)	
01. Januari	-	72	40	63	4	8	11	198	
02. Pebruari	-	44	49	29	6	11	8	147	
03. Maret	-	65	59	41	3	5	10	183	
04. April	-	60	49	24	1	6	16	132	
05. Mei	-	61	49	45	1	5	9	174	
06. Juni	-	47	39	43	1	7	10	147	
07. Juli	-	37	33	31	2	1	10	114	
08. Agustus	-	93	96	61	3	7	23	283	
09. September	-	89	55	49	6	8	8	215	
10. Oktober	-	67	58	40	0	10	16	191	
11. Nopember	-	15	63	48	5	6	15	152	
12. Desember	-	44	35	28	4	1	16	128	
<b>Jumlah/Total</b>	<b>2015</b>	-	694	625	502	36	75	152	2 064
	2014	2 193	797	647	531	18	68	124	2 193
	2013	0	815	531	417	28	48	146	1 985
	2012	1 789	780	508	361	31	83	131	1 894
	2011	1 692	668	414	297	0	27	228	1 634

Sumber : Kantor Pengadilan Agama Kabupaten Demak

Source : Religion Court Department of Demak Regency

Keterangan : \*) Data Tidak Tersedia

## Faktor-faktor Penyebab Terjadinya Perceraian di Kabupaten

**Tabel 4.64. Demak Tahun 2015***Table Divorces Causing Factors in Demak Regency, 2015*

Faktor-Faktor Penyebab Perceraian <i>Divorced Factors</i>	Banyaknya <i>Numbers</i>
(1)	(2)
I. MORAL	
01. Poligami Tidak Sehat	0
02. Krisis Akhlak	0
03. Cemburu	9
II. MENINGGALKAN KEWAJIBAN	
01. Kawin Paksa	31
02. Ekonomi	989
03. Tidak Tanggung Jawab	376
III. KAWIN DI BAWAH UMUR	0
IV. PENGANIAYAAN	38
V. DIHUKUM	0
VI. CACAT BIOLOGIS	2
VI. SELALU BERSELISIH	
01. Politik	0
02. Gangguan Pihak Ketiga	166
03. Tidak Ada Keharmonisan	355
VII. LAIN-LAIN	4
<b>Jumlah/Total</b>	
2015	1 970
2014	1 879
2013	1 678
2012	1 697
2011	1 391

Sumber : Kantor Pengadilan Agama Kabupaten Demak

*Source : Religion Court Department Demak Regency*

### Banyaknya Sarana Tempat Peribadatan di Kabupaten Demak

**Tabel 4.65. Tahun 2015**

*Table Numbers of Pray Infrastructure in Demak 2015*

Kecamatan <i>District</i>	Masjid <i>Mosque</i>	Mushola/ Langgar	Gereja		Pura		Wi- hara <i>Vihara</i>	
		<i>Worship</i>	Katholik <i>Chatolic</i>	Protes- tan <i>Christian</i>	Budha <i>Budis</i>	Hindu <i>Hindu</i>		
(1)	(2)	(3)	(4)	(5)	(6)	(7)	(8)	
01. Mranggen	85	584	0	0	0	0	0	
02. Karangawen	59	401	0	9	0	0	0	
03. Guntur	65	378	0	3	0	0	0	
04. Sayung	71	349	0	0	0	0	0	
05. Karangtengah	45	222	0	1	0	0	0	
06. Bonang	68	282	0	0	0	0	0	
07. Demak	43	301	1	9	0	0	1	
08. Wonosalam	49	347	0	0	0	0	0	
09. Dempet	44	303	0	0	0	0	0	
10. Kebonagung	35	198	0	2	0	0	0	
11. Gajah	32	251	1	0	0	0	0	
12. Karanganyar	37	194	0	0	0	0	0	
13. Mijen	28	167	0	0	0	0	0	
14. Wedung	37	170	0	0	0	0	0	
<b>Jumlah/Total</b>	2015	698	4 147	2	24	0	0	1
	2014	698	4 147	2	24	0	0	1
	2013	698	4 147	2	24	0	0	1
	2012	698	4 042	2	25	0	0	1
	2011	729	4 156	6	24	0	0	1

Sumber : Kantor Kementerian Agama Kabupaten Demak

Source : Religion Ministry of Demak Regency

**Tabel 4.66. Banyaknya Pemeluk Agama di Kabupaten Demak Tahun 2015**  
*Table 4.66. Numbers of Religious People in Demak 2015*

Kecamatan <i>District</i>	Islam <i>Moslem</i>	Kristen Katholik <i>Catholic</i>	Kristen Protestan <i>Protestant</i>	Hindu/ Budha <i>Hindu/ Buddist</i>	Jumlah <i>Total</i>	
(1)	(2)	(3)	(4)	(5)	(6)	
01. Mranggen	176 616	1 474	1 896	166	180 152	
02. Karangawen	87 123	965	19	25	88 132	
03. Guntur	75 836	0	327	0	76 163	
04. Sayung	102 817	479	620	16	103 932	
05. Karangtengah	62 032	15	63	0	62 110	
06. Bonang	100 716	0	10	1	100 727	
07. Demak	99 110	199	1 458	64	100 831	
08. Wonosalam	75 180	31	29	0	75 240	
09. Dempet	52 870	107	20	12	53 009	
10. Kebonagung	39 592	5	170	0	39 767	
11. Gajah	43 569	0	57	32	43 658	
12. Karanganyar	70 155	0	54	0	70 209	
13. Mijen	51 014	22	71	0	51 107	
14. Wedung	72 859	0	5	0	72 864	
<b>Jumlah/Total</b>	<b>2015</b>	<b>1 109 489</b>	<b>3 297</b>	<b>4 799</b>	<b>316</b>	<b>1 117 901</b>
	2014	1 154 220	3 297	4 799	316	1 162 632
	2013	1 154 220	3 297	4 799	316	1 162 632
	2012	1 116 222	2 559	4 736	449	1 123 966
	2011	1 093 620	2 923	5 070	281	1 101 894

Sumber : Kantor Kementerian Agama Kabupaten Demak

Source : Religion Ministry of Demak Regency

**Banyaknya Alim Ulama, Mubalig dan Khotib di Kabupaten Demak****Tabel 4.67. Tahun 2015***Table Numbers of Alim Ulama, Mubalig and Khotib in Demak 2015*

Kecamatan <i>District</i>	Alim Ulama	Mubalig	Khotib	
(1)	(2)	(3)	(4)	
01. Mranggen	320	69	170	
02. Karangawen	206	92	349	
03. Guntur	210	52	255	
04. Sayung	261	48	209	
05. Karangtengah	275	60	236	
06. Bonang	253	98	172	
07. Demak	291	127	236	
08. Wonosalam	270	46	309	
09. Dempet	153	42	214	
10. Kebonagung	162	33	195	
11. Gajah	149	45	175	
12. Karanganyar	194	51	141	
13. Mijen	177	42	170	
14. Wedung	249	66	226	
<b>Jumlah/Total</b>	<b>2015</b>	<b>3 170</b>	<b>871</b>	<b>3 057</b>
	2014	3 170	871	3 057
	2013	3 170	871	3 057
	2012	3 184	877	3 062
	2011	3 181	916	3 062

Sumber : Kantor Kementerian Agama Kabupaten Demak

Source : Religion Department of Demak Regency

**Tabel 4.68. Banyaknya Pondok Pesantren, Santri dan Guru Santri di Kabupaten Demak Tahun 2015**

*Table Numbers of Religious Schools, Students and Teachers in Demak, 2015*

Kecamatan District	Jumlah Ponpes	Santri			Guru Santri			
		Laki- Laki- (3)	Perem- puan (4)	Jumlah (5)	Laki- Laki- (6)	Perem- puan (7)	Jumlah (8)	
(1)	(2)	(3)	(4)	(5)	(6)	(7)	(8)	
01. Mranggen	49	3 163	3 269	6 432	184	184	368	
02. Karangawen	22	530	772	1 302	41	48	89	
03. Guntur	16	893	1 056	1 949	50	58	108	
04. Sayung	22	1 736	1 951	3 687	101	107	208	
05. Karangtengah	20	597	1 128	1 725	53	60	113	
06. Bonang	52	3 919	4 582	8 501	223	238	461	
07. Demak	28	1 469	2 007	3 476	88	112	200	
08. Wonosalam	23	1 068	1 182	2 250	60	65	125	
09. Dempet	9	468	336	804	26	20	46	
10. Kebonagung	12	1 128	931	2 059	61	52	113	
11. Gajah	10	549	508	1 057	40	31	71	
12. Karanganyar	10	599	699	1 298	35	37	72	
13. Mijen	7	271	283	554	16	17	33	
14. Wedung	28	1 991	2 009	4 000	114	108	222	
<b>Jumlah/Total</b>	<b>2015</b>	<b>308</b>	<b>18 381</b>	<b>20 713</b>	<b>39 094</b>	<b>1 092</b>	<b>1 137</b>	<b>2 229</b>
	2014	308	18 381	20 713	39 094	1 092	1 137	2 229
	2013	312	19 629	21 103	40 732	1 065	1 177	2 242
	2012	289	17 909	20 362	38 271	1 012	1 123	2 135
	2011	253	17 347	19 470	36 817	646	734	1 380

Sumber : Kantor Kementerian Agama Kabupaten Demak

Source : Religion Ministry of Demak Regency

**Tabel 4.69. Banyaknya Jemaah Haji di Kabupaten Demak Tahun 2015**  
*Table Numbers of Pilgrims by District and Sex in Demak 2015*

Kecamatan <i>District</i>	Laki-Laki <i>Male</i>	Perempuan <i>Female</i>	Jumlah <i>Total</i>
(1)	(2)	(3)	(4)
01. Mranggen	48	63	111
02. Karangawen	27	34	61
03. Guntur	24	23	47
04. Sayung	38	42	80
05. Karangtengah	27	34	61
06. Bonang	25	28	53
07. Demak	77	91	168
08. Wonosalam	23	28	51
09. Dempet	14	23	37
10. Kebonagung	9	10	19
11. Gajah	11	14	25
12. Karanganyar	26	31	57
13. Mijen	17	22	39
14. Wedung	18	23	41
<b>Jumlah/Total</b>	<b>2015</b>	<b>384</b>	<b>466</b>
	2014	471	552
	2013	493	591
	2012	682	712
	2011	712	775

Sumber : Kantor Kementerian Agama Kabupaten Demak  
*Source : Religion Departement of Demak Regency*

**Banyaknya Peristiwa Nikah, Talak, Cerai dan Rujuk di Kabupaten Demak Tahun 2015**

**Tabel** 4.70. *Numbers of Marriage, Repudiation, Separation and Revocation in Demak 2015*

Kecamatan District	Nikah Marriage	Talak Repudiation	Cerai Separation	Rujuk Revocation
(1)	(2)	(3)	(4)	(5)
01. Mranggen	1 471	-	-	-
02. Karangawen	883	-	-	-
03. Guntur	882	-	-	-
04. Sayung	1 071	-	-	-
05. Karangtengah	712	-	-	-
06. Bonang	1 182	-	-	-
07. Demak	928	-	-	-
08. Wonosalam	803	-	-	-
09. Dempet	562	-	-	-
10. Kebonagung	412	-	-	-
11. Gajah	496	-	-	-
12. Karanganyar	740	-	-	-
13. Mijen	580	-	-	-
14. Wedung	957	-	-	-
<b>Jumlah/Total</b>	<b>2015</b>	<b>11 679</b>	<b>0</b>	<b>0</b>
	2014	11 679	0	0
	2013	12 703	0	0
	2012	10 339	0	0
	2011	13 609	0	1

Sumber : Kantor Kementerian Agama Kabupaten Demak

Source : Religion Ministry of Demak Regency

**Tabel 4.71. Banyaknya Anak di Balai Pelayanan Sosial Asuhan Anak "Kasih Mesra" Menurut Jenis Kelamin Tingkat Pendidikan di Kabupaten Demak Tahun 2015**  
*Numbers of Childrens to Stays in Kasih Mesra by Sex and Level in Demak 2015*

Tingkat/Level	Jenis Kelamin		Jumlah
	Laki-laki <i>Male</i>	Perempuan <i>Female</i>	
(1)	(2)	(3)	(4)
01. Sekolah Dasar	7	4	11
02. SLTP	17	17	34
03. SLTA	26	49	75
<b>Jumlah</b>	<b>50</b>	<b>70</b>	<b>120</b>

Sumber : Balai Pelayanan Sosial Asuhan Anak "Kasih Mesra" Demak  
*Source : Social Services Child Care Centres "Kasih Mesra" Demak*

**Banyaknya Anak di Balai Pelayanan Sosial Asuhan Anak "Kasih Mesra" Menurut Jenis Kelamin di Kabupaten Demak Tahun 2015**

**Tabel 4.72.**  
*Table*

*Numbers of Childrens Stays in Kasih Mesra by Sex in Demak 2015*

Bulan <i>Months</i>	Laki-laki <i>Male</i>	Perempuan <i>Female</i>	Jumlah <i>Total</i>
(1)	(2)	(3)	(4)
01. Januari	50	70	120
02. Pebruari	50	70	120
03. Maret	50	70	120
04. April	50	70	120
05. Mei	50	70	120
06. Juni	50	70	120
07. Juli	50	70	120
08. Agustus	50	70	120
09. September	50	70	120
10. Oktober	50	70	120
11. Nopember	50	70	120
12. Desember	50	70	120

Sumber : Balai Pelayanan Sosial Asuhan Anak "Kasih Mesra" Demak  
*Source : Social Services Child Care Centres "Kasih Mesra" Demak*

**Banyaknya Kepala Keluarga/Anak yang Mendapatkan Bantuan**

**Tabel 4.73. Modal Pengembangan Proyek Sosial di Kabupaten Demak Tahun**  
*Table Numbers of Parent/Children Get Social Fund Project in Demak 2015*

Kecamatan <i>District</i>	Aksis Kel. Miskin (KK)	Jompo Poten- si	Pemb. Kesj. Anak	Pendal. Cacat Non Panti	Aksis Pengms. Geldgn.	Pemb. Remaja Usia Ek. Prod.	Bantuan Kesj. Sosial (BKS) (KK)
(1)	(2)	(3)	(4)	(5)	(6)	(7)	(8)
01. Mranggen	-	-	-	7	-	-	-
02. Karangawen	-	-	-	5	-	-	-
03. Guntur	-	-	-	6	-	-	-
04. Sayung	-	-	-	3	-	-	-
05. Karangtengah	-	-	-	3	-	-	-
06. Bonang	-	-	-	7	-	-	-
07. Demak	-	-	-	10	-	-	-
08. Wonosalam	-	-	-	4	-	-	-
09. Dempet	-	-	-	10	-	-	-
10. Kebonagung	-	-	-	4	-	-	-
11. Gajah	-	-	-	15	-	-	-
12. Karanganyar	-	-	-	8	-	-	-
13. Mijen	-	-	-	-	-	-	-
14. Wedung	-	-	-	7	-	-	-
<b>Jumlah/Total</b>	2015	0	0	0	89	0	0
	2014	23 831	0	0	94	0	98 811
	2013	26 017	30	55	40	15	10
	2012	28 927	70	0	53	40	42
	2011	260	95	729	102	30	15

Sumber : Dinas sosial, Tenaga Kerja dan Transmigrasi Kabupaten Demak  
*Source : Social Welfare Service of Demak Regency*

**Bantuan Untuk Korban Bencana Alam di Kabupaten Demak Tahun**

**Tabel 4.74. 2015**

*Table Assistance for Natural Disaster Victims in Demak 2015*

Kecamatan <i>District</i>	Beras (Kg)	Uang '000Rp	Indo- Ikan		Ke cap (Btl)	Kru- Minyak Sam-		Air SusuCor- bersih Tangki	Sar- den (buah)	San- dang (buah)			
			(Dos)	(Kg)		(Kg)	lastik ( Btl)						
(1)	(2)	(3)	(4)	(5)	(6)	(7)	(8)	(9)	(10)	(11)	(12)	(13)	(14)
01. Mranggen	-	-	9	-	9	-	9	9	-	-	-	9	9
02. Karangawen	3 634	-	6	-	6	-	6	6	-	-	-	6	6
03. Guntur	7 000	-	3	-	3	-	3	3	-	-	-	3	3
04. Sayung	-	-	7	-	7	-	7	7	-	-	-	7	7
05. Karangtengah	-	-	2	-	2	-	2	2	-	-	-	2	2
06. Bonang	991	-	2	-	2	-	-	-	-	-	-	-	-
07. Demak	-	-	1	-	1	-	2	2	-	-	-	2	2
08. Wonosalam	-	-	-	-	-	-	-	-	-	-	-	-	-
09. Dempet	-	-	2	-	2	-	-	-	-	-	-	-	-
10. Kebonagung	-	-	-	-	-	-	-	-	-	-	-	-	-
11. Gajah	-	-	-	-	-	-	1	1	-	-	-	1	1
12. Karanganyar	-	-	-	-	-	-	2	2	-	-	-	2	2
13. Mijen	-	-	-	-	-	-	9	9	-	-	-	9	9
14. Wedung	-	-	9	-	9	-	-	-	-	-	-	-	-
<b>Jumlah/Total</b>	<b>2015</b>	<b>11 625</b>	<b>0</b>	<b>41</b>	<b>0</b>	<b>41</b>	<b>0</b>	<b>41</b>	<b>41</b>	<b>0</b>	<b>0</b>	<b>41</b>	<b>41</b>
	2014	100 000	0	64	0	64	0	64	64	0	0	384	256
	2013	21 116	0	69	0	44	0	71	71	0	0	1 420	100
	2012	19 835	0	92	0	0	0	65	297	0	0	1 681	8
	2011	86 319	0	0	0	0	0	0	0	0	0	0	0

Sumber : Dinas sosial, Tenaga Kerja dan Transmigrasi Kabupaten Demak

Source : Social Welfare Service of Demak Regency

**Jumlah Pekerja Sosial Masyarakat (PSM) Menurut Jenis**

**Tabel 4.75. Kelamin di Kabupaten Demak Tahun 2015**

*Table Numbers of Social Worker by Sex in Demak 2015*

Kecamatan <i>District</i>	Laki-Laki <i>Male</i>	Perempuan <i>Female</i>	Jumlah Total
(1)	(2)	(3)	(4)
01. Mranggen	89	-	89
02. Karangawen	59	1	60
03. Guntur	65	35	100
04. Sayung	49	8	57
05. Karangtengah	47	16	63
06. Wonosalam	81	2	83
07. Dempet	73	7	80
08. Gajah	76	9	85
09. Karanganyar	35	2	37
10. Mijen	92	8	100
11. Demak	80	2	82
12. Bonang	79	17	96
13. Wedung	64	14	78
14. Kebonagung	64	2	66
<b>Jumlah/Total</b>			
2015	953	123	1 076
2014	958	131	1 089
2013	958	131	1 089
2012	958	131	1 089
2011	970	136	1 106

Sumber : Dinas sosial, Tenaga Kerja dan Transmigrasi Kabupaten Demak

Source : Social Welfare Service of Demak Regency

**Jumlah Korban Bencana Alam yang Menerima Bantuan dari Dinas Sosial Kabupaten Demak Tahun 2015**  
**4.76.** *Numbers of Casualties Natural Disaster Received Aid from Social Department of Demak 2015*

Kecamatan <i>District</i>	Banjir (KK)	Keba- karan (KK)	Angin Topan (KK)	Kalap (KK)	Disambar Petir (6)	
(1)	(2)	(3)	(4)	(5)	(6)	
01. Mranggen	-	9	-	-	-	
02. Karangawen	1 298	5	1	-	-	
03. Guntur	2 500	3	-	-	-	
04. Sayung	-	7	-	-	-	
05. Karangtengah	-	1	1	-	-	
06. Bonang	-	1	-	1	-	
07. Demak	-	1	-	-	-	
08. Wonosalam	-	-	-	-	-	
09. Dempet	-	2	-	-	-	
10. Kebonagung	-	-	-	-	-	
11. Gajah	-	-	-	-	-	
12. Karanganyar	-	-	-	-	-	
13. Mijen	-	-	-	-	-	
14. Wedung	-	9	-	-	-	
<b>Jumlah/Total</b>	<b>2015</b>	<b>3 798</b>	<b>38</b>	<b>2</b>	<b>1</b>	<b>0</b>
	2014	35 712	32	32	0	0
	2013	6 646	69	15	7	3
	2012	65	57	23	11	3
	2011	11 495	39	21	28	13

Sumber : Dinas sosial, Tenaga Kerja dan Transmigrasi Kabupaten Demak

Source : Social Welfare Service of Demak Regency

**Tabel 4.77. Jumlah Pekerja Sosial Masyarakat (PSM) Menurut Pendidikan di Kabupaten demak Tahun 2015**  
*Table Numbers of Social Workers by Education in Demak 2015*

Kecamatan <i>District</i>	SD	SLTP	SLTA	Sarjana Muda	Sarjana	Jumlah	
(1)	(2)	(3)	(4)	(5)	(6)	(7)	
01. Mranggen	4	36	45	4	-	89	
02. Karangawen	6	21	33	-	-	60	
03. Guntur	37	25	37	-	1	100	
04. Sayung	12	28	15	2	-	57	
05. Karangtengah	2	32	29	-	-	63	
06. Bonang	29	43	17	5	2	96	
07. Demak	3	39	40	-	-	82	
08. Wonosalam	3	41	32	4	3	83	
09. Dempet	7	52	19	2	-	80	
10. Kebonagung	12	44	9	1	-	66	
11. Gajah	1	30	52	1	1	85	
12. Karanganyar	3	26	3	3	2	37	
13. Mijen	3	33	60	4	-	100	
14. Wedung	5	41	26	4	2	37	
<b>Jumlah/Total</b>	<b>2015</b>	<b>127</b>	<b>491</b>	<b>417</b>	<b>30</b>	<b>11</b>	<b>1 035</b>
	2014	429	334	260	36	30	1 089
	2013	429	334	260	36	30	1 089
	2012	429	334	260	36	30	1 089
	2011	429	341	269	36	31	1 106

Sumber : Dinas sosial, Tenaga Kerja dan Transmigrasi Kabupaten Demak  
*Source : Social Welfare Service of Demak Regency*

**Jumlah Anak Asuh Menurut Jenis Kelamin di Kabupaten Demak**

**Tabel 4.78. Tahun 2015**

*Table Numbers of Supported Children by Sex in Demak 2015*

Kecamatan <i>District</i>	Panti		Non Panti		Jumlah	
	Laki- Laki	Perem- puan	Laki- Laki	Perem- puan		
(1)	(2)	(3)	(4)	(5)	(6)	
01. Mranggen	300	341	120	150	911	
02. Karangawen	60	40	20	31	151	
03. Guntur	11	10	-	-	21	
04. Sayung	120	150	80	112	462	
05. Karangtengah	-	-	-	-	-	
06. Bonang	10	17	10	8	45	
07. Demak	40	60	5	5	110	
08. Wonosalam	-	-	-	-	-	
09. Dempet	-	-	-	-	-	
10. Kebonagung	40	60	21	18	139	
11. Gajah	21	15	39	32	107	
12. Karanganyar	-	-	-	-	-	
13. Mijen	-	-	-	-	-	
14. Wedung	-	-	-	-	-	
<b>Jumlah/Total</b>	<b>2015</b>	<b>602</b>	<b>693</b>	<b>295</b>	<b>356</b>	<b>1 946</b>
	2014	1 300	585	326	275	2 486
	2013	934	919	326	275	2 454
	2012	740	1 086	229	334	2 389
	2011	768	734	0	0	1 502

Sumber : Dinas sosial, Tenaga Kerja dan Transmigrasi Kabupaten Demak

Source : Social Welfare Service of Demak Regency

## Banyaknya Organisasi Karang Taruna Menurut Status di

**Tabel 4.79. Kabupaten Demak Tahun 2015***Table Numbers of Karang Taruna Organization by Status in Demak 2015*

Kecamatan <i>District</i>	Tumbuh	Ber- kembang	Maju	Percon- tohan	Jumlah	
(1)	(2)	(3)	(4)	(5)	(6)	
01. Mranggen	-	15	4	-	19	
02. Karangawen	11	1	-	-	12	
03. Guntur	-	15	5	-	20	
04. Sayung	13	7	-	-	20	
05. Karangtengah	14	3	-	-	11	
06. Bonang	17	4	-	-	21	
07. Demak	6	12	1	-	19	
08. Wonosalam	12	9	-	-	21	
09. Dempet	16	-	-	-	16	
10. Kebonagung	14	-	-	-	14	
11. Gajah	7	11	-	-	18	
12. Karanganyar	3	14	-	-	17	
13. Mijen	11	4	-	-	15	
14. Wedung	13	7	-	-	20	
<b>Jumlah/Total</b>	<b>2015</b>	<b>137</b>	<b>102</b>	<b>10</b>	<b>0</b>	<b>243</b>
	2014	125	108	16	0	249
	2013	154	15	5	1	175
	2012	131	102	16	0	249
	2011	118	113	18	0	249

Sumber : Dinas sosial, Tenaga Kerja dan Transmigrasi Kabupaten Demak

*Source : Social Welfare Service of Demak Regency*

**Banyaknya Sarana Pengumpulan Sampah/Tinja di Kabupaten Demak**

**Tabel 4.80. Tahun 2007 - 2015**

*Table Number of Trast Holder Infrastructure in Demak 2007 - 2015*

Tahun Years	Truk Sampah	Truk Containr	Conta iner	Gerobag Sampah	TPS	TPA	Truk Tinja	Tranfer Depo	Instalasi Penglhn	Pick Up	Viar
	<i>Garbage Truck</i>	<i>Containr Truck</i>	<i>Cont iner</i>	<i>Garbage Chart</i>	<i>Transit Garbage Place</i>	<i>End Garbage Place</i>	<i>Exesment Truck</i>	<i>Depo Tranfer</i>	<i>Tinja</i>		
(1)	(2)	(3)	(4)	(5)	(6)	(7)	(8)	(9)	(10)	(11)	(12)
2015	-	4	9	8	46	34	2	2	-	1	2
2014	3	7	42	26	29	2	2	0	0	2	5
2013	3	7	35	19	27	2	2	1	1	2	3
2012	3	6	31	45	27	2	1	2	1	2	3
2011	6	9	33	92	2	2	2	3	1	2	5
2010	6	9	26	80	6	2	2	5	1	2	5
2009	6	9	33	72	6	2	2	5	1	2	3
2008	6	9	33	72	6	2	2	5	1	2	-
2007	6	9	33	72	6	2	2	5	1	-	-

Sumber : Dinas Pekerjaan Umum, Perumahan, Pertambangan dan Energi Kab. Demak  
 Source : Department of Public Works, Housing, Energy and Mining of Demak Regency

**Tabel 4.81. 2015**  
**Volume Sampah Rata-rata di Kabupaten Demak Tahun 2007 -**  
*Table Average Garbage Volume Daily in Demak 2007 - 2015*

Tahun Year	Volume Volume m3/hr	Terangkut To be Transported m3/hr	Persentase Percentage
(1)	(2)	(3)	(4)
2015	202	124,77	77,23
2014	184	147	79,89
2013	173	136	78,95
2012	165	127	76,97
2011	434	325	74,88
2010	419	318	75,89
2009	399	302	75,68
2008	379	286	75,46
2007	359	270	75,21

Sumber : Dinas Pekerjaan Umum, Perumahan, Pertambangan dan Energi Kab. Demak  
 Source : Department of Public Works, Housing, Energy and Mining of Demak Regency

**Persentase Komposisi Jenis Sampah di Kabupaten Demak Tahun**

**Tabel 4.82. 2007 - 2015**

*Table Percentage of Trash Type Composition in Demak 2007 - 2015*

Tahun Years	Kertas	Kayu	Kain	Karet & Plastik	Logam	Gelas & Organik	Lain- Lain		
	<i>Paper</i>	<i>Wood</i>	<i>Cloth</i>	<i>Rubber &amp; Plastic</i>	<i>Metal</i>	<i>Glass</i>	<i>Organic</i>	<i>Other</i>	
				<i>Tiruan</i>		<i>Kaca</i>			
				<i>Artificial</i>		<i>and</i>			
				<i>Leather</i>		<i>Mirror</i>			
(1)	(2)	(3)	(4)	(5)	(6)	(7)	(8)	(9)	(10)
2015	5,5	3,00	2,00	1,00	75,00	-	2,5	5,00	6,00
2014	5,00	4,00	1,50	1,00	70,00	0,00	2,00	4,50	2,50
2013	3,97	1,64	0,54	0,92	6,90	0,91	0,89	83,73	1,50
2012	3,97	1,64	0,54	0,92	6,90	0,91	0,89	83,73	1,50
2011	3,97	1,64	0,54	0,92	6,90	0,91	0,89	83,73	1,50
2010	3,97	1,64	0,54	0,92	6,90	0,91	0,89	82,73	1,50
2009	3,97	1,64	0,54	0,92	6,90	0,91	0,89	82,73	1,50
2008	3,97	1,64	0,54	0,92	6,90	0,91	0,89	82,73	1,50
2007	3,97	1,64	0,54	0,92	6,90	0,91	0,89	82,73	1,50

Sumber : Dinas Pekerjaan Umum, Perumahan, Pertambangan dan Energi Kab. Demak

Source : Department of Public Works, Housing, Energy and Mining of Demak Regency

### Banyaknya Peristiwa Kebakaran Menurut Kecamatan di Kabupaten

**Tabel 4.83. Demak Tahun 2015**

*Table Number of Outbroke of Fire by District in Demak 2015*

Kecamatan <i>District</i>	Jan	Peb	Mar	Apr	Mei	Jun	Jul	Ags	Sep	Okt	Nop	Des	Jml
(1)	(2)	(3)	(4)	(5)	(6)	(7)	(8)	(9)	(10)	(11)	(12)	(13)	(14)
01. Mranggen	1	-	-	1	2	2	3	-	1	3	1	-	14
02. Karangawen	-	1	2	1	-	3	-	1	5	1	1	-	15
03. Guntur	-	-	1	-	-	1	-	1	-	1	1	-	5
04. Sayung	-	-	1	-	-	1	-	1	1	2	-	-	6
05. Karangtengah	-	-	-	-	-	-	1	-	1	1	-	-	3
06. Bonang	-	-	1	-	-	-	-	1	1	-	-	-	3
07. Demak	-	-	-	4	-	1	-	1	-	-	-	-	6
08. Wonosalam	-	-	-	-	1	-	1	-	1	-	1	-	4
09. Dempet	-	-	1	-	-	-	1	-	-	-	-	-	2
10. Kebonagung	-	-	-	-	-	-	-	-	1	1	-	-	2
11. Gajah	-	-	-	-	-	-	-	-	1	-	-	-	1
12. Karanganyar	-	1	-	-	1	-	-	-	-	-	-	-	2
13. Mijen	-	-	-	-	-	-	-	-	1	-	-	-	1
14. Wedung	-	-	-	-	-	-	1	1	1	1	-	-	4
Jumlah/ <i>Total</i>	2015	1	2	6	6	4	8	7	6	14	10	4	68
	2014	1	5	5	2	4	2	2	8	15	11	5	62
	2013	2	1	0	2	3	2	10	10	7	7	2	49
	2012	0	5	0	1	1	5	7	14	6	5	3	49
	2011	1	0	1	0	2	5	2	3	7	6	2	29
	2010	0	0	0	2	0	1	1	3	0	3	1	11

Sumber : Dinas Pekerjaan Umum, Perumahan, Pertambangan dan Energi Kab. Demak

Source : Department of Public Works, Housing, Energy and Mining of Demak Regency

**Tabel 4.84. Banyaknya Bencana Kebakaran, yang Terbakar, yang Kehilangan Tempat Tinggal di Kabupaten Demak Tahun 2015**  
*Number of Outbreaks of Fire, Place Objects on Fire, Lost of House by District in Demak 2015*

Tahun Years	Banyaknya Bencana Kebakaran <i>Number of Outbreaks of Fire</i>	Banyaknya yang Terbakar <i>Object of Fire</i>		Yang Kehilangan Tempat Tinggal <i>Lost of house</i>	
		Rumah <i>House</i>	Lainnya <i>Other</i>	keluarga <i>Household</i>	J i w a <i>Person</i>
(1)	(2)	(3)	(4)	(5)	(6)
2015	68	36	32	0	0
2014	62	35	27	0	0
2013	49	20	29	0	0
2012	49	25	24	0	0
2011	29	10	19	0	0
2010	11	9	2	0	0
2009	17	8	9	1	0
2008	18	28	10	0	0
2007	28	24	8	22	113

Sumber : Dinas Pekerjaan Umum, Perumahan, Pertambangan dan Energi Kab. Demak  
*Source : Department of Public Works, Housing, Energy and Mining of Demak Regency*

**Tabel 4.85. Banyaknya Korban, Taksiran Kerugian Akibat Kebakaran di Kabupaten Demak Tahun 2015**  
*Table 4.85. Number of Casualties and Losses Estimate of Fire Accidents by District in Demak 2015*

Tahun / Year	Banyaknya Bencana Kebakaran <i>Number of Fire Accidents</i>	Banyaknya Korban		Taksiran Kerugian (000. Rp) <i>Losses Estimate</i>
		Meninggal <i>Dead</i>	Luka-luka <i>Injured</i>	
(1)	(2)	(3)	(4)	(5)
2015	68	*	*	*
2014	62	0	0	0
2013	49	0	0	0
2012	49	0	0	0
2011	29	0	0	0
2010	11	0	1	2 484 000
2009	17	0	1	1 554 500
2008	18	0	0	15 700 000
2007	28	0	3	65 750 600
2006	26	0	2	37 668 400

Sumber : Dinas Pekerjaan Umum, Perumahan, Pertambangan dan Energi Kab. Demak  
 Source : *Department of Public Works, Housing, Energy and Mining of Demak Regency*

\*) Data tidak tersedia

<http://demakkab.bps.go.id>



**Populasi ternak menurut  
jenisnya di Kabupaten Demak,  
2015**

*Livestock Population by Type in Demak  
Regency, 2015*

**Sapi Perah : 13 Ekor**  
*13 Dairy Cows*



**Sapi : 4.841 Ekor**  
*4.841 Cows*



**Kerbau : 3.065 Ekor**  
*3.065 Buffalos*



**Kuda : 548 Ekor**  
*548 Horses*



**Kambing : 46.022 Ekor**  
*46.022 Goats*



**Domba : 72.637 Ekor**  
*72.637 Sheep*



**Kelinci : 3.624 Ekor**  
*3.624 Rabbits*



<http://demakkab.bps.go.id>

**PENJELASAN TEKNIS**

1. **Lahan sawah** adalah lahan pertanian yang berpetak-petak dan dibatasi oleh pematang (galengan), saluran untuk menahan/ menyalurkan air, yang biasanya ditanami padi sawah tanpa memandang dari mana diperoleh atau status lahan tersebut. Lahan yang dimaksud termasuk lahan yang terdaftar di Pajak Bumi Bangunan, luran Pembangunan Daerah, lahan bengkok, lahan serobotan, lahan rawa yang ditanami padi dan lahan bekas tanaman tahunan yang telah dijadikan sawah, baik yang ditanami padi, palawija atau tanaman semusim lainnya.
2. **Tegal/Kebun** adalah lahan pertanian bukan sawah (lahan kering) yang ditanami tanaman semusim atau tahunan dan terpisah dengan halaman sekitar rumah serta penggunaannya tidak berpindah pindah.
3. **Ladang/Huma** adalah lahan pertanian bukan sawah (lahan kering) yang biasanya ditanami tanaman semusim dan

**TECHNICAL NOTES**

1. **Wetland** is agricultural land that separated by small dykes to resist water, where the main crop is usually wetland paddy without considering where it is got from or the status of the land. It includes the land that is registered at land income tax office, regional development contribution, 'bengkok' land, illegal ownership, swamps for rice cultivation, and annual crop land mark that has been used as rice field, which are both planted with paddy, secondary crops or the other seasonal crops.
2. **Dry field/Garden** is an dryland (unirrigated land) which is planted with seasonal or annual crops and separately from the yard around the house without shifting
3. **Unirrigated agricultural field /Shifting cultivation land** is dryland (unirrigated land) that usually is cultivated for seasonal

penggunaannya hanya semusim atau dua musim, kemudian akan ditinggalkan bila sudah tidak subur lagi (berpindah-pindah). Kemungkinan lahan ini beberapa tahun kemudian akan dikerjakan kembali jika sudah subur.

4. **Lahan yang sementara tidak diusahakan** adalah lahan yang biasanya diusahakan tetapi untuk sementara (lebih dari 1 (satu) tahun tetapi kurang dari atau sama dengan 2 (dua) tahun) tidak diusahakan, termasuk lahan sawah yang tidak diusahakan selama lebih dari 2 (dua) tahun.

5. **Tanaman sayuran dan buah-buahan semusim**

**Tanaman sayuran semusim** adalah tanaman sumber vitamin, garam mineral dan lain-lain yang dikonsumsi dari bagian tanaman yang berupa daun, bunga, buah, dan umbinya, yang berumur kurang dari satu tahun.

**Tanaman buah-buahan semusim** adalah tanaman sumber vitamin, garam mineral, dan lain-lain yang dikonsumsi dari bagian tanaman yang berupa buah, berumur kurang dari satu tahun, tidak berbentuk

*crops and utilized only for one or two seasons, then it will be left when it is not fertile (shifting). Maybe, this land will be used again in a few years if it has been fertile.*

4. **Temporarily unused land** is land that is regularly used but temporarily (more than a year but less or equal than two years) is unused, it includes wetland that is not cultivated more than two years.

5. **Seasonal vegetable and fruit plants**

**Seasonal vegetable plants** are plants which are the sources of vitamin, mineral salt, etc, consumed from the part of the plant in the form of leaf, flower, fruit, and root with the age of less than one year.

**Seasonal fruit plants** are plants which are the sources of vitamin, mineral salt, etc, consumed from the part of the plant in the form of fruits. These plants are creeps with the age of less than one year.

pohon/rumpun tetapi menjalar dan berbatang lunak.

6. **Tanaman buah-buahan dan sayuran tahunan**

**Tanaman buah-buahan tahunan** adalah tanaman sumber vitamin, garam mineral, dan lain-lain yang dikonsumsi dari bagian tanaman yang berupa buah dan merupakan tanaman tahunan.

**Tanaman sayuran tahunan** adalah tanaman sumber vitamin, garam mineral, dan lain-lain yang dikonsumsi dari bagian tanaman yang berupa daun dan atau buah yang berumur lebih dari satu tahun.

7. **Tanaman biofarmaka** adalah tanaman yang bermanfaat untuk obat-obatan, kosmetik, dan kesehatan yang dikonsumsi atau digunakan dari bagian-bagian tanaman seperti daun, batang, buah, umbi (rimpang) ataupun akar.

8. **Tanaman hias** adalah tanaman yang mempunyai nilai keindahan baik bentuk, warna daun, tajuk maupun bunganya, sering digunakan untuk penghias pekarangan dan lain sebagainya.

6. **Annual fruit and vegetable plants**

**Annual fruit plants** are plants which are the sources of vitamin, contained mineral salt, etc, consumed from the part of plant in the form of fruit and more than one year of age.

**Annual vegetable plants** are plants which are the sources of vitamin, contained mineral salt, etc, consumed from the part of the plant in the form of vegetable and more than one year of age.

7. **Medicinal plants** are plants which are useful for medicine. It is consumed from part of the plant such as leaf, flower, fruit, tuber, and root.

8. **Ornamental plants** are plants which have a beauty value, either in shape, colour of leaf or crown of flower, and they are often used as a yard decorator.

9. **Luas panen tanaman hortikultura** adalah luas tanaman sayuran, buah-buahan, biofarmaka, dan tanaman hias yang diambil hasilnya/dipanen pada periode pelaporan.
10. **Luas panen untuk tanaman sayuran** adalah luas tanaman yang dipanen sekaligus/habis/dibongkar dan luas tanaman yang dipanen berkali-kali (lebih dari satu kali)/belum habis.
- Tanaman yang dipanen sekaligus/habis/dibongkar** adalah tanaman yang sehabis panen langsung dibongkar/dicabut, terdiri dari bawang merah, bawang putih, bawang daun, kentang, kol/kubis, kembang kol, petsai/sawi, wortel, lobak, dan kacang merah.
- Tanaman yang dipanen berkali-kali (lebih dari satu kali)/belum habis** adalah tanaman yang pemanenannya lebih dari satu kali dan biasanya dibongkar apabila panen terakhir sudah tidak memadai lagi, terdiri dari: kacang panjang, cabe besar, cabe rawit, jamur, tomat, terung, buncis, ketimun, labu siam, kangkung, bayam, melon, semangka, dan blewah.
9. *Harvested area of horticulture is area which vegetable, fruit, medicinal and ornamental plant of crop harvested during the period of report.*
10. *Harvested area of vegetables is area of entirely plant harvested/demolished and plant harvested several times/undemolished.*
- Entirely plants harvested/demolished are plants usually harvested once and demolished to be substituted by other plants, consisting of: shallots, garlic, leeks, potato, cabbage, cauli flower, mustard green, carrots, chinese radish, and red kidney beans.*
- Plants harvested several times/undemolished are plants usually harvested more than once and demolished in the case that the last harvest was economically not profitable. They consist of : yard long beans, chili, small chili, mushroom, tomatoes, egg plant, frech beans, cucumber, pumpkin/chajota, swamp cabbage, spinach, melon, watermelon, and blewah .*

11. Produksi hortikultura adalah hasil menurut bentuk produk dari setiap tanaman sayuran, buah-buahan, biofarmaka dan tanaman hias yang diambil berdasarkan luas yang dipanen/tanaman yang menghasilkan pada bulan/triwulan laporan.
  12. Data populasi ternak bersumber dari Dinas Peternakan Kabupaten Demak
  13. Rumah Tangga Perikanan Tangkap adalah rumah tangga yang melakukan kegiatan penangkapan ikan/binatang air lainnya/tanaman air dengan tujuan sebagian/seluruh hasilnya untuk dijual.
  14. Rumah Tangga Perikanan Budidaya adalah rumah tangga yang melakukan kegiatan budidaya ikan/binatang air lainnya/tanaman air dengan tujuan sebagian/seluruh hasilnya untuk dijual.
11. *Horticulture production is the standard production quantity form of vegetable, fruit, medicinal and ornamental plant based on harvested area/the number of production plants reported monthly/quarterly.*
  12. *Data of domestic livestock population are obtain from the Animal Husbandry Office of Demak Regency.*
  13. *A capture fishery household is a household conducting activities in catching fishes/other aquatic animals/aquatic plants, for which the products are wholly or partly to be sold.*
  14. *An aquaculture fishery household is a household conducting activities in culturing fishes/other aquatic animals/aquatic plants, for which the products are wholly or partly to be sold. different types of parameters.*

**ULASAN**

**DESCRIPTION**

**5.1. Tanaman Pangan**

Sub sektor tanaman pangan meliputi komoditi padi (padi sawah dan padi ladang), jagung, ubi kayu, ubi jalar, kacang tanah, kacang hijau, kedelai dan sorgum.

Luas panen bersih tanaman padi pada tahun 2015 seluas 98.618 hektar. Apabila dibandingkan dengan tahun 2014 naik 2,01 persen. Produksi padi pada tahun 2015 mencapai 653.547 ton gabah kering giling (GKG), mengalami kenaikan dibandingkan dengan tahun 2014 sebesar 15,11 persen. Produktivitas padi pada tahun 2015 sebesar 66,27 kw/ha, naik 12,75 persen bila dibandingkan tahun 2014 yaitu sebesar 58,73 kw/ha. Secara umum, luas panen naik begitu pula produktivitas mengalami peningkatan dibandingkan tahun sebelumnya.

Produksi beberapa jenis tanaman sayuran meliputi bawang merah, petsai/sawi, kacang panjang, cabe, tomat, ketimun, kangkung, bayam, Mlinjo dan terong.

Produksi beberapa tanaman buah-buahan diantaranya pisang, mangga, blimbing, jambu air dan nangka, dan lain-lain lebih rinci pada tabel 5.10.

**5.1. Farm Food Crops**

*Sub sector food crops consist of paddy, maize, cassava, sweet potatoes, peanuts, small green, soybeans and sorghum.*

*The harvested area of paddy in 2015 reached 98.618 hectare. If compared with previous year, it increased 2,01 percent. In 2015, paddy production was about 653.547 tons gabah kering giling (GKG). That increased 15,11 percent, compared with previous year. In 2015, The productivity of paddy was about 66,27 quintal per hectare, it increased 12,75 percent compared with 2014 58,73 quintal per hectare. Generally, the harvested area increased and also the productivity increased when compared with previous year.*

*The production of some vegetables are onions, petsai/sawi, long yard beans, chili, tomato, cucumber, kangkung, bayam, mlinjo and terong.*

*The number of production of some fruit are banana, manggo, star fruit, jambu air and nangka, and etc see table 5.10.*

### 5.2. Tanaman Perkebunan

Dilihat dari sisi luas, tanaman perkebunan rakyat yang mempunyai area cukup besar, pada tahun 2015 adalah tembakau dan kelapa. Sedangkan dilihat dari sisi produksi adalah tanaman tembakau dan kelapa.

### 5.3. Perikanan

Sub sektor perikanan meliputi kegiatan usaha perikanan laut dan perikanan darat. Perikanan darat terdiri dari usaha budidaya (kolam, perairan umum dan tambak).

### 5.4. Peternakan

Jenis ternak yang dihasilkan di Kabupaten Demak adalah ternak besar yaitu sapi, kerbau, kuda. Sedangkan ternak kecil terdiri dari kambing, domba dan kelinci. Disamping itu, diusahakan aneka ternak termasuk unggas, ayam, itik dan burung puyuh.

Populasi ternak besar pada tahun 2015, untuk sapi, kerbau dan kuda masing-masing 4.841 ekor, 3.065 ekor dan 548 ekor.

Pada tahun 2015, populasi kambing, domba dan kelinci yang merupakan ternak kecil tercatat 46.022 ekor, 72.637 ekor dan 3.624 ekor. Dibandingkan tahun sebelum-

### 5.2. *Plantation*

*In the side of planting area, there are some commodities which have a big area in 2015, tobacco and coconut. While it in the side of production, tobacco and coconut.*

### 5.3. *Fishery*

*There are two kinds of activities on fishery sector those are marine and inland fishery. Inland fishery consist of fish breeding (fresh water pond, open water fishery and pond water fishery).*

### 5.4. *Livestock*

*Livestock produced at regency Demak, are cow, buffalo and horse. While little livestock consists of goat, sheep and rabbit. Beside, carried on various livestock belong bird, chicken, duck, goose/turkey and quill.*

*In 2015, population of cows, buffaloes and horses are recorded 4.841, 3.065, and 548 heads respectively.*

*The populations of goats, sheep and rabbit in 2015 are recorded amount 46.022, 72.637 and 3,624 heads respectively. Generally, the populations of poultry increase than*

## AGRICULTURE

nya, populasi unggas pada umumnya mengalami kenaikan.

Banyaknya ternak besar yang dipotong pada tahun 2015, untuk sapi tercatat sebesar 993 ekor dan kerbau 2.283 ekor. Bila dibandingkan tahun sebelumnya pematangan ternak (selain sapi) mengalami peningkatan.

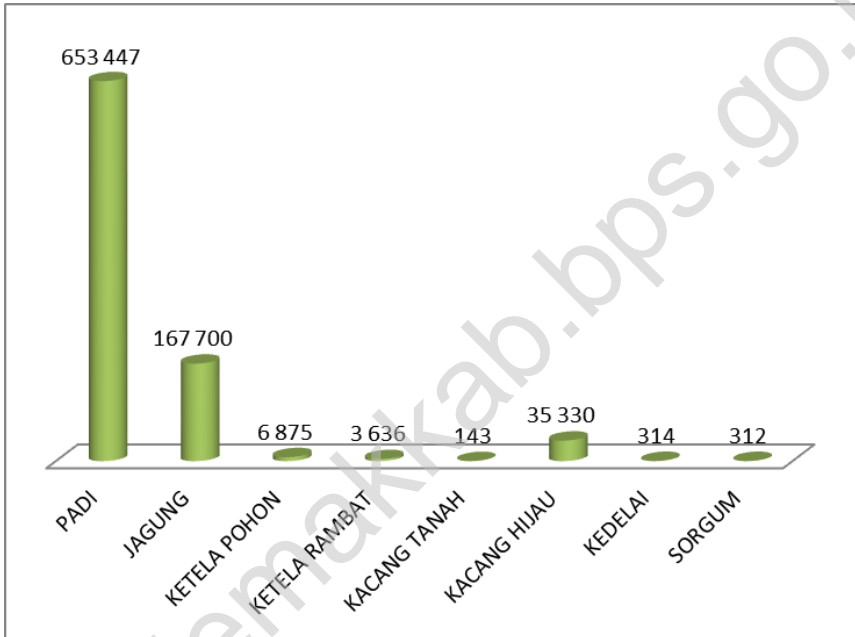
Produksi telur (ayam ras, ayam kampung, itik dan burung puyuh) tahun 2015, masing-masing tercatat 19.440 ribu butir, 21.051 ribu butir, 26.582 ribu butir dan 32.059 ribu butir.

*those previous years.*

*In 2015 the number of big cattle slaughtered is amount 993 cows, 2.283 buffaloes. Comparing to its previous year, slaughtered of buffaloes increased.*

*The eggs production (improved chicken, native chicken, duck and quail) in 2015 is recorded about 19.440 thousand grains, 21.051 thousand grains, 26.582 thousand grains and 32.059 thousand grains.*

**Gambar 4** Produksi Padi dan Palawija di kabupaten Demak, 2015 (Ton)  
*Picture* **Production of Paddy and Crop Commodities in Demak Regency, 2015 (Tons)**



<http://demakkab.bps.go.id>

**Luas Panen, Rata-rata dan Produksi Padi di Kabupaten Demak Tahun**

**Tabel 5.1. 2015**  
**Table** *Harvested Area, Yield Average and Wetland Paddy Production in Demak 2015*

Kecamatan <i>District</i>	Tambah Tanam (Ha)	Panen Kotor (Ha)	Panen Bersih (Ha)	Rata- Rata (Kw/Ha) <sup>*)</sup>	Produksi Bersih (Ton) <sup>*)</sup>	
(1)	(2)	(3)	(4)	(5)	(6)	
01. Mranggen	2 639	2 623	2 550	67,13	17 118	
02. Karangawen	5 118	5 085	5 042	60,10	30 304	
03. Guntur	6 370	6 207	6 036	65,05	39 266	
04. Sayung	2 993	3 210	3 123	59,78	18 670	
05. Karangtengah	6 935	6 964	6 769	61,92	41 917	
06. Bonang	10 505	10 684	10 387	62,53	64 946	
07. Demak	8 006	8 194	7 966	71,96	57 324	
08. Wonosalam	7 267	7 370	7 167	70,78	50 731	
09. Dempet	8 964	8 922	8 673	68,94	59 795	
10. Kebonagung	6 128	6 230	6 059	74,61	45 206	
11. Gajah	6 714	7 253	7 053	65,71	46 344	
12. Karanganyar	9 852	10 159	9 876	64,45	63 651	
13. Mijen	6 767	7 111	6 912	71,65	49 526	
14. Wedung	10 748	11 319	11 005	62,47	68 749	
<b>Jumlah/Total</b>	<b>2015</b>	<b>99 006</b>	<b>101 331</b>	<b>98 618</b>	<b>66,27</b>	<b>653 547</b>
	2014	96 664	99 301	96 675	58,73	567 745
	2013	100 836	103 340	100 610	58,25	586 079
	2012	100 051	98 504	95 866	60,71	582 020
	2011	99 535	103 100	100 318	58,99	591 736

Sumber : Dinas Pertanian Kabupaten Demak

Source : Agriculture Service of Demak Regency

## Luas Panen, Rata-rata dan Produksi Jagung di Kabupaten Demak

Tabel 5.2. Tahun 2015

Table Harvested Area, Yield Average and Maize Production in Demak 2015

Kecamatan <i>District</i>	Tambah Tanam (Ha)	Panen Kotor (Ha)	Panen Bersih (Ha)	Rata- Rata (Kw/Ha) <sup>*)</sup>	Produksi Bersih (Ton) <sup>*)</sup>
(1)	(2)	(3)	(4)	(5)	(6)
01. Mranggen	10 711	10 732	10 711	78,23	83 794
02. Karangawen	6 939	6 957	6 939	84,03	58 310
03. Guntur	2 588	2 608	2 588	75,82	19 622
04. Sayung	480	482	480	73,13	3 510
05. Karangtengah	99	99	99	66,26	656
06. Bonang	-	-	-	-	-
07. Demak	33	33	33	77,58	256
08. Wonosalam	-	-	-	-	-
09. Dempet	53	53	53	80,00	424
10. Kebonagung	-	-	-	-	-
11. Gajah	48	48	48	60,83	292
12. Karanganyar	5	5	5	86,00	43
13. Mijen	109	109	109	72,75	793
14. Wedung	-	-	-	-	-
<b>Jumlah/Total</b>					
2015	21 065	21 126	21 065	79,61	167 700
2014	27 467	26 169	26 082	73,67	192 153
2013	22 603	21 678	21 615	76,30	164 932
2012	16 052	17 343	17 274	76,05	131 361
2011	17 143	18 177	18 126	66,80	121 084

Sumber : Dinas Pertanian Kabupaten Demak

Source : Agriculture Service of Demak Regency

## Luas Panen, Rata-rata dan produksi Ketela Pohon di Kabupaten

**Tabel 5.3. Demak Tahun 2015***Table Harvested Area, Yield Average and Cassava Production in Demak 2015*

Kecamatan <i>District</i>	Tambah Tanam (Ha)	Panen Kotor (Ha)	Panen Bersih (Ha)	Rata- Rata (Kw/Ha) <sup>*)</sup>	Produksi Bersih (Ton) <sup>*)</sup>	
(1)	(2)	(3)	(4)	(5)	(6)	
01. Mranggen	23	126	126	177,86	2 241	
02. Karangawen	10	10	10	180,00	180	
03. Guntur	5	4	4	207,50	83	
04. Sayung	3	4	4	190,00	76	
05. Karangtengah	-	27	27	217,41	587	
06. Bonang	16	38	38	216,05	821	
07. Demak	7	17	17	212,35	361	
08. Wonosalam	-	11	11	206,36	227	
09. Dempet	16	56	56	217,14	1 216	
10. Kebonagung	2	5	5	204,00	102	
11. Gajah	36	41	41	208,54	855	
12. Karanganyar	6	5	5	210,00	105	
13. Mijen	2	-	-	-	-	
14. Wedung	-	1	1	210,00	21	
<b>Jumlah/Total</b>	<b>2015</b>	<b>126</b>	<b>345</b>	<b>345</b>	<b>199,28</b>	<b>6 875</b>
	2014	392	428	428	219,77	9 406
	2013	391	475	475	217,52	10 332
	2012	556	432	432	194,54	8 404
	2011	420	530	530	211,89	11 230

Sumber : Dinas Pertanian Kabupaten Demak

Source : Agriculture Service of Demak Regency

## Luas Panen, Rata-rata dan Produksi Ketela Rambat di Kabupaten

**Tabel 5.4. Demak Tahun 2015***Table Harvested, Yield Average and Sweet Potatoes Production in demak*

Kecamatan <i>District</i>	Tambah Tanam (Ha)	Panen Kotor (Ha)	Panen Bersih (Ha)	Rata- Rata (Kw/Ha) *)	Produksi Bersih (Ton) *)	
(1)	(2)	(3)	(4)	(5)	(6)	
01. Mranggen	13	26	26	178,46	464	
02. Karangawen	-	-	-	-	-	
03. Guntur	6	4	4	252,50	101	
04. Sayung	2	-	-	-	-	
05. Karangtengah	-	24	24	345,42	829	
06. Bonang	17	17	17	130,00	221	
07. Demak	2	2	2	320,00	64	
08. Wonosalam	1	2	2	205,00	41	
09. Dempet	2	11	11	321,82	354	
10. Kebonagung	-	3	3	103,33	31	
11. Gajah	12	14	14	185,00	259	
12. Karanganyar	-	25	25	105,20	263	
13. Mijen	129	57	57	171,93	980	
14. Wedung	4	3	3	96,67	29	
<b>Jumlah/Total</b>	<b>2015</b>	<b>188</b>	<b>188</b>	<b>188</b>	<b>193,40</b>	<b>3.636</b>
	2014	172	291	300	91,17	2 735
	2013	295	328	328	87,16	2 859
	2012	389	326	326	86,56	2 822
	2011	301	155	155	84,77	1 314

Sumber : Dinas Pertanian Kabupaten Demak

Source : Agriculture Service of Demak Regency

## Luas Panen, Rata-rata dan Produksi Kacang Tanah di Kabupaten

**Tabel 5.5. Demak Tahun 2015***Table Harvested, Yield Average and Peanuts Production in Demak 2015*

Kecamatan <i>District</i>	Tambah Tanam (Ha)	Panen Kotor (Ha)	Panen Bersih (Ha)	Rata- Rata (Kw/Ha) *)	Produksi Bersih (Ton) *)	
(1)	(2)	(3)	(4)	(5)	(6)	
01. Mranggen	38	22	22	10,45	23	
02. Karangawen	-	-	-	-	-	
03. Guntur	-	-	-	-	-	
04. Sayung	-	10	10	10,00	10	
05. Karangtengah	-	5	5	12,00	6	
06. Bonang	-	3	3	13,33	4	
07. Demak	4	5	5	12,00	6	
08. Wonosalam	1	4	4	12,50	5	
09. Dempet	6	16	16	13,13	21	
10. Kebonagung	1	3	3	13,33	4	
11. Gajah	17	13	13	13,08	17	
12. Karanganyar	2	13	13	13,85	18	
13. Mijen	37	16	16	13,13	21	
14. Wedung	6	8	8	10,00	8	
<b>Jumlah/Total</b>	<b>2015</b>	<b>112</b>	<b>118</b>	<b>118</b>	<b>12,12</b>	<b>143</b>
	2014	165	281	281	14,52	408
	2013	216	253	253	18,70	473
	2012	286	254	254	18,78	477
	2011	268	173	173	18,38	318

Sumber : Dinas Pertanian Kabupaten Demak

Source : Agriculture Service of Demak Regency

## Luas Panen, Rata-rata dan Produksi Kacang Hijau di Kabupaten

**Tabel 5.6. Demak Tahun 2015***Table Harvested, Yield Average and Small Green Production in Demak 2015*

Kecamatan <i>District</i>	Tambah Tanam (Ha)	Panen Kotor (Ha)	Panen Bersih (Ha)	Rata- Rata (Kw/Ha) *)	Produksi Bersih (Ton) *)	
(1)	(2)	(3)	(4)	(5)	(6)	
01. Mranggen	387	560	555	10,45	580	
02. Karangawen	94	94	94	11,81	111	
03. Guntur	1 626	1 672	1 626	12,60	2 049	
04. Sayung	7	12	12	10,00	12	
05. Karangtengah	2 084	2 143	2 084	11,65	2 428	
06. Bonang	3 193	3 284	3 193	12,32	3 934	
07. Demak	2 610	2 670	2 619	12,25	3 470	
08. Wonosalam	3 418	3 519	3 421	13,16	4 502	
09. Dempet	4 555	4 685	4 554	13,44	6 122	
10. Kebonagung	2 608	2 683	2 608	12,38	3 228	
11. Gajah	3 161	3 244	3 156	13,57	4 283	
12. Karanganyar	2 349	2 414	2 347	13,31	3 123	
13. Mijen	765	789	767	13,51	1 036	
14. Wedung	409	422	411	11,00	452	
<b>Jumlah/Total</b>	<b>2015</b>	<b>27 266</b>	<b>28 191</b>	<b>27 447</b>	<b>12,87</b>	<b>35 330</b>
	2014	25 557	26 115	25 421	13,41	34 099
	2013	14 281	14 077	13 746	11,55	15 878
	2012	29 285	30 067	29 285	14,00	41 005
	2011	29 374	30 100	29 334	14,68	43 063

Sumber : Dinas Pertanian Kabupaten Demak

Source : Agriculture Service of Demak Regency

## Luas Panen, Rata-rata dan Produksi Kedelai di Kabupaten Demak

Tabel 5.7. Tahun 2015

Table Harvested, Yield Average and Soyabeans Production in Demak 2015

Kecamatan <i>District</i>	Tambah Tanam (Ha)	Panen Kotor (Ha)	Panen Bersih (Ha)	Rata- Rata (Kw/Ha) *)	Produksi Bersih (Ton) *)	
(1)	(2)	(3)	(4)	(5)	(6)	
01. Mranggen	7	9	9	26,67	24	
02. Karangawen	-	-	-	-	-	
03. Guntur	60	59	59	26,10	154	
04. Sayung	3	7	7	24,29	17	
05. Karangtengah	-	-	-	-	-	
06. Bonang	-	-	-	-	-	
07. Demak	5	2	2	25,00	5	
08. Wonosalam	-	-	-	-	-	
09. Dempet	-	-	-	-	-	
10. Kebonagung	-	-	-	-	-	
11. Gajah	18	16	16	24,38	39	
12. Karanganyar	2	-	-	-	-	
13. Mijen	32	29	29	25,86	75	
14. Wedung	-	-	-	-	-	
<b>Jumlah/Total</b>	<b>2015</b>	<b>127</b>	<b>122</b>	<b>122</b>	<b>25,74</b>	<b>314</b>
	2014	243	411	411	24,99	1 027
	2013	959	2 927	2 921	22,64	6 613
	2012	4 283	6 221	6 202	25,05	15 534
	2011	6 357	3 013	2 990	24,40	7 295

Sumber : Dinas Pertanian Kabupaten Demak

Source : Agriculture Service of Demak Regency

**Luas Panen, Rata-rata dan Produksi Sorgum di Kabupaten Demak**

**Tabel 5.8. Tahun 2015**

*Table Harvested, Yield Average and Sorgums Production in Demak 2015*

Kecamatan <i>District</i>	Tambah Tanam (Ha)	Panen Kotor (Ha)	Panen Bersih (Ha)	Rata- Rata (Kw/Ha) <sup>*)</sup>	Produksi Bersih (Ton) <sup>*)</sup>	
(1)	(2)	(3)	(4)	(5)	(6)	
01. Mranggen	-	-	-	-	-	
02. Karangawen	-	-	-	-	-	
03. Guntur	-	-	-	-	-	
04. Sayung	-	-	-	-	-	
05. Karangtengah	-	-	-	-	-	
06. Bonang	-	-	-	-	-	
07. Demak	62	62	62	50,32	312	
08. Wonosalam	-	-	-	-	-	
09. Dempet	-	-	-	-	-	
10. Kebonagung	-	-	-	-	-	
11. Gajah	-	-	-	-	-	
12. Karanganyar	-	-	-	-	-	
13. Mijen	-	-	-	-	-	
14. Wedung	-	-	-	-	-	
<b>Jumlah/Total</b>	<b>2015</b>	<b>62</b>	<b>62</b>	<b>62</b>	<b>50,32</b>	<b>312</b>
	2014	81	81	81	49,88	404
	2013	70	70	70	57,00	399
	2012	37	37	37	62,97	233
	2011	72	72	72	35,69	257

Sumber : Dinas Pertanian Kabupaten Demak

Source : Agriculture Service of Demak Regency

## Luas Panen, Rata-rata dan Produksi Sayur-sayuran di Kabupaten

**Tabel 5.9. Demak Tahun 2015**  
*Table 5.9. Harvested Area, Yield Average and Vegetables Production in Demak 2015*

Komoditas <i>Comodisties</i>	Luas Panen <i>Harvested Area</i> (Ha)	Rata-Rata Produksi <i>Yield Rate</i> (Kw/Ha)	Produksi <i>Production</i> (Ton)
(1)	(2)	(3)	(4)
01. Bawang Merah	4 783	102,25	48 905
02. Bawang Putih	-	-	-
03. Bawang Daun	-	-	-
04. Kentang	-	-	-
05. Kubis	-	-	-
06. Petsai/Sawi	208	93,84	1 952
07. Wortel	-	-	-
08. Cabak	-	-	-
09. Kacang Merah	-	-	-
10. Kacang Panjang	493	41,79	2 060
11. Cabe	859	61,62	5 293
12. Tomat	79	46,70	369
13. Buncis	-	-	-
14. Ketimun	35	53,57	188
15. Labu Siam	-	-	-
16. Kangkung	717	167,66	12 021
17. Bayam	684	53,73	3 675
18. Petai	-	-	-
19. Jengkol	-	-	-
20. Mlinjo	153	32,03	49
21. Terong	180	52,34	942

*Sumber : Dinas Pertanian Kabupaten Demak*

*Source : Agriculture Service of Demak Regency*

## Luas Panen, Rata-rata dan Produksi Tanaman Buah-buahan di

**Tabel 5.10. Kabupaten Demak Tahun 2015***Table Harvested Area, Yield Average and Fruits Production in Demak 2015*

Komoditas <i>Comodities</i>	Luas Panen <i>Harvested Area</i> (Phn)	Rata-Rata Produksi <i>Yield Rate</i> (Kg/Phn)	Produksi <i>Production</i> (Ku)
(1)	(2)	(3)	(4)
01. Mangga	145 797	81,16	118 334
02. Jeruk	-	-	-
03. Jeruk Besar	35	68,57	24
04. Jeruk Lain	-	-	-
05. Jambu Biji	9 743	48,04	4 681
06. Jambu Bol	-	-	-
07. Jambu Air	101 290	98,53	99 801
08. Sawo	1 982	62,41	1 237
09. Pisang <sup>1)</sup>	323 102	82,78	267 474
10. Pepaya	7 761	67,99	5 277
11. Nanas	161	8,70	14
12. Belimbing	47 982	72,27	34 678
13. Jeruk Keprok	203	49,26	100
14. Kedondong	-	-	-
15. Nangka	10 551	63,02	6 649
16. Semangka <sup>2)</sup>	805	197,14	158 699
17. Sirsat	2 047	43,48	890
18. Kelengkeng	797	28,61	228
19. Blewah <sup>2)</sup>	606	165,67	100 393
20. Sukun	5 566	88,59	4 931
21. Markisa	-	-	-
22. Melinjo	153	32,03	49
23. Rambutan	-	-	-
24. Melon	231	299,59	69 206

*Sumber : Dinas Pertanian Kabupaten Demak**Source : Agriculture Service of Demak Regency*Keterangan : <sup>1)</sup> : Rumpun/Pohon<sup>2)</sup> : Prod Kw/Ha<sup>3)</sup> : Kg/pohon

**Banyaknya Alat-alat Pertanian Menurut Jenisnya di Kabupaten**

**Tabel 5.11. Demak Tahun 2015**

*Table Number of Farming Tools by Type and District in Demak 2015*

Kecamatan <i>District</i>	Pengolah Tanah		Pemberantas Jasad Pengganggu				
	Traktor Roda 2	Traktor Roda 4	Hand Sprayer	Knapso Mtrspray	Swing Fog	Empos- an	
	(1)	(2)	(3)	(4)	(5)	(6)	(7)
01. Mranggen	80	-	452	-	-	-	
02. Karangawen	82	1	646	-	-	113	
03. Guntur	195	-	9 123	-	-	61	
04. Sayung	32	9	296	-	-	-	
05. Karangtengah	128	-	2 112	-	-	5	
06. Bonang	184	-	4 223	-	-	796	
07. Demak	200	1	1 996	-	-	21	
08. Wonosalam	224	-	2 580	-	-	52	
09. Dempet	290	1	7 878	-	-	2 722	
10. Kebonagung	192	1	2 813	-	-	1 647	
11. Gajah	221	-	2 235	-	-	637	
12. Karanganyar	209	-	3 205	-	-	136	
13. Mijen	190	8	4 842	-	-	67	
14. Wedung	205	-	2 587	-	-	10	
<b>Jumlah/Total</b>	<b>2015</b>	<b>2 432</b>	<b>21</b>	<b>44 988</b>	<b>0</b>	<b>0</b>	<b>6 267</b>
	2014	2 487	0	45 494	0	0	6 409
	2013	2 106	0	43 001	0	0	6 434
	2012	2 017	0	44 421	0	0	6 266
	2011	1 797	0	37 372	20	0	5 846

Sumber : Dinas Pertanian Kabupaten Demak

Sumber : Agriculture Service of Demak Regency

**Tabel 5.11. Lanjutan**  
*Table Continued*

Kecamatan <i>District</i>	Pengolahan Padi					RMU	Husker	
	Peron- tok Padi	Pember- sih Gabah	Penyo- soh Beras	Peng. Padi Besar	Peng. Padi Kecil			
(1)	(8)	(9)	(10)	(11)	(12)	(13)	(14)	
01. Mranggen	451	-	-	-	-	42	-	
02. Karangawen	556	-	-	-	-	39	-	
03. Guntur	394	32	-	1	-	64	-	
04. Sayung	38	1	-	-	25	-	-	
05. Karangtengah	-	4	-	-	22	7	-	
06. Bonang	1 253	-	-	7	14	38	-	
07. Demak	1 427	-	-	8	51	72	-	
08. Wonosalam	78	2	-	54	13	28	-	
09. Dempet	1 317	-	-	4	-	76	-	
10. Kebonagung	290	3	-	-	10	47	-	
11. Gajah	688	8	-	52	-	-	-	
12. Karanganyar	1 986	-	-	1	-	22	-	
13. Mijen	461	33	-	7	15	12	-	
14. Wedung	612	-	-	-	-	17	-	
<b>Jumlah/Total</b>	<b>2015</b>	<b>9 551</b>	<b>83</b>	<b>0</b>	<b>134</b>	<b>150</b>	<b>464</b>	<b>-</b>
	2014	11 021	80	0	129	148	350	-
	2013	11 297	138	0	123	95	441	-
	2012	14 325	128	648	27	89	576	730
	2011	14 120	34	652	15	57	608	635

Sumber : Dinas Pertanian Kabupaten Demak  
 Source : Agriculture Service of Demak Regency

**Tabel 5.11. Lanjutan**  
*Table Continued*

Kecamatan <i>District</i>	Pompa Air	Pengolah Jagung		Pengolah Ubi Kayu	
		Pemipil Jagung	Pemberas (Corn Mill)	Pamarut Ubi Kayu	Penggiling Tapioka
(1)	(15)	(16)	(17)	(18)	(19)
01. Mranggen	113	-	-	-	-
02. Karangawen	248	1	-	-	-
03. Guntur	295	21	-	-	-
04. Sayung	29	6	-	-	-
05. Karangtengah	227	-	-	-	-
06. Bonang	1 985	-	-	-	-
07. Demak	390	-	-	-	-
08. Wonosalam	81	-	-	-	-
09. Dempet	193	-	-	-	-
10. Kebonagung	183	-	-	-	-
11. Gajah	113	-	-	-	-
12. Karanganyar	189	-	-	-	-
13. Mijen	1 880	6	-	-	-
14. Wedung	1 054	-	-	-	-
<b>Jumlah/Total</b>	<b>2015</b>	<b>6 980</b>	<b>34</b>	<b>-</b>	<b>-</b>
	2014	7 076	27	-	-
	2013	7 003	19	-	-
	2012	5 882	19	20	6 375
	2011	2 521	22	20	6 375

Sumber : Dinas Pertanian Kabupaten Demak

Source : Agriculture Service of Demak Regency

**Luas Tanam Tanaman Perkebunan Menurut Jenis Tanaman di**

**Tabel 5.12. Kabupaten Demak Tahun 2015**

*Table Planted Areas of Estates by type of Crops in Demak 2015*

Kecamatan District	Temba-	Kapas	Kelapa	Tebu	Kapuk	Kelapa	Jambu	
	<i>Tobacco</i>	<i>Cotton</i>	<i>Coconut</i>	<i>Cane</i>	<i>Kapok</i>	<i>Hibrida</i>	<i>Mete</i>	
(1)	(2)	(3)	(4)	(5)	(6)	(7)	(8)	
01. Mranggen	197,00	-	160,50	32,40	8,40	20,00	-	
02. Karangawen	1 685,00	-	207,01	-	22,10	5,75	-	
03. Guntur	448,00	-	154,83	-	21,00	8,00	-	
04. Sayung	-	-	101,09	6,60	4,30	38,00	-	
05. Karangtengah	-	-	48,31	-	39,15	10,80	-	
06. Bonang	-	-	17,12	-	3,42	-	-	
07. Demak	-	-	6,72	-	1,16	-	-	
08. Wonosalam	-	-	74,05	-	16,20	27,60	-	
09. Dempet	-	-	19,88	-	18,62	5,31	-	
10. Kebonagung	-	-	55,96	-	14,58	0,25	-	
11. Gajah	-	-	76,38	-	37,52	2,90	-	
12. Karanganyar	-	-	88,69	-	9,33	11,32	-	
13. Mijen	-	-	8,50	-	10,00	0,39	-	
14. Wedung	-	-	-	-	3,50	20,70	-	
<b>Jumlah/Total</b>	<b>2015</b>	<b>2 330,00</b>	<b>0,00</b>	<b>1 019,04</b>	<b>39,00</b>	<b>209,28</b>	<b>151,02</b>	<b>0,00</b>
	2014	1 719,00	0,00	1 027,30	39,78	215,24	160,71	0,00
	2013	2 025,00	0,00	1 014,89	42,10	228,81	167,53	0,00
	2012	5 245,00	0,00	1 031,66	46,00	237,03	169,23	0,00
	2011	4 835,00	0,00	1 040,73	36,00	241,38	180,97	0,00

Sumber : Dinas Pertanian Kabupaten Demak

Source : Agriculture Service of Demak Regency

## Luas Panen Tanaman Perkebunan Menurut Jenis Tanaman di

**Tabel 5.13. Kabupaten Demak Tahun 2015 (Dalam Ha)***Table Harvested Areas of Estate by Type of Crops in Demak 2015*

Kecamatan District	Temba- kau	Kapas	Kelapa	Tebu Rakyat	Kapuk Randu	Kelapa Hibri- da	Jambu Mete	
	<i>Tobacco</i>	<i>Cotton Plant</i>	<i>Coconut</i>	<i>Cane</i>	<i>Kapok</i>	<i>Hibrida Coconut</i>	<i>Cashew Nut</i>	
(1)	(2)	(3)	(4)	(5)	(6)	(7)	(8)	
01. Mranggen	197,00	-	151,80	32,40	8,40	20,00	-	
02. Karangawen	1 685,00	-	181,50	-	22,10	3,00	-	
03. Guntur	448,00	-	67,63	-	7,50	7,00	-	
04. Sayung	-	-	40,80	6,60	3,89	35,00	-	
05. Karangtengah	-	-	30,48	-	32,15	5,60	-	
06. Bonang	-	-	11,90	-	2,50	-	-	
07. Demak	-	-	4,41	-	1,05	-	-	
08. Wonosalam	-	-	46,00	-	13,00	27,60	-	
09. Dempet	-	-	13,00	-	18,00	4,50	-	
10. Kebonagung	-	-	41,00	-	7,60	0,25	-	
11. Gajah	-	-	63,13	-	30,46	2,00	-	
12. Karanganyar	-	-	35,00	-	3,33	6,32	-	
13. Mijen	-	-	5,25	-	5,00	0,25	-	
14. Wedung	-	-	-	-	3,50	6,80	-	
<b>Jumlah/Total</b>	<b>2015</b>	<b>2 330,00</b>	<b>0,00</b>	<b>691,90</b>	<b>39,00</b>	<b>158,48</b>	<b>118,32</b>	<b>0,00</b>
	2014	1 719,00	0,00	692,46	39,78	159,45	130,22	0,00
	2013	2 025,00	0,00	706,78	42,10	166,76	132,87	0,00
	2012	5 245,00	0,00	713,87	46,00	175,54	107,88	0,00
	2011	4 835,00	0,00	713,32	32,00	177,95	34,07	0,00

Sumber : Dinas Pertanian Kabupaten Demak

Source : Agriculture Service of Demak Regency

**Produksi Tanaman Perkebunan Menurut Jenis Tanaman di Kabupaten**

**Tabel 5.14. Demak Tahun 2015**

*Table Estate Production by Kind of Crops in Demak 2015*

Kecamatan <i>District</i>	Tembakau (Ton)	Kapas (Ton)	Kelapa (Butir)	Tebu (Ton)	Kapok Randu (Ton)	Kelapa Hibrida (Butir)	Mete (Ton Gldg)
	<i>Tobacco</i>	<i>Cotton Plant</i>	<i>Coconut</i>	<i>Cane</i>	<i>Kapok</i>	<i>Hibrida Coconut</i>	<i>Cashew Nut</i>
(1)	(2)	(3)	(4)	(5)	(6)	(7)	(8)
01. Mranggen	147,90	-	592 800	108,16	2,65	57 700	-
02. Karangawen	1331,15	-	804 050	-	7,25	11 800	-
03. Guntur	349,44	-	238 750	-	2,14	20 850	-
04. Sayung	-	-	153 600	22,03	1,50	112 000	-
05. Karangtengah	-	-	118 700	-	8,52	19 950	-
06. Bonang	-	-	44 750	-	0,65	-	-
07. Demak	-	-	11 800	-	0,55	-	-
08. Wonosalam	-	-	223 800	-	1,27	66 500	-
09. Dempet	-	-	45 100	-	6,64	15 550	-
10. Kebonagung	-	-	142 250	-	2,28	750	-
11. Gajah	-	-	239 600	-	10,20	8 100	-
12. Karanganyar	-	-	131 100	-	1,07	24 000	-
13. Mijen	-	-	17 250	-	1,10	900	-
14. Wedung	-	-	-	-	3,46	9 950	-
<b>Jumlah/Total</b>	2015 1 828,49	0,00	2 763 550	130,20	49,27	348 050	0,00
	2014 1 169,36	0,00	2 705 200	159,38	41,92	381 300	0,00
	2013 1 016,25	0,00	2 888 600	193,20	46,27	211 700	0,00
	2012 5 526,86	0,00	2 834 100	236,59	50,14	125 650	0,00
	2011 4 335,72	0,00	2 803 900	84,54	48,52	135 400	0,00

Sumber : Dinas Pertanian Kabupaten Demak

Source : Agriculture Service of Demak Regency

**Tabel 5.15. Produksi Ikan Menurut Jenis Ikan Laut Basah yang Dijual di 2 TPI di Kabupaten Demak Tahun 2015**  
*Fish Production by Wet Sea Fish Sale on 2 Fish Avetion Places in Demak 2015*

Jenis Ikan <i>Kinds Of Fishery</i>	Produksi	Nilai	Harga
	<i>Production</i>	Produksi	Rata-Rata
(1)	(Kg)	Value	Average Price
(1)	(2)	(Rp)	(Rp)
01. Bawal	50 487	1 003 740 000	19 881
02. Kembung	1 287 554	16 697 838 000	12 969
03. Selar	-	-	-
04. Tongkol	81 964	819 652 000	10 000
05. Udang	139 296	5 571 840 000	40 000
06. Lemuru	-	-	-
07. Teri	308 556	3 030 128 000	9 820
08. Tengiri	53 897	1 239 631 000	23 000
09. Layur	65 581	859 149 000	13 101
10. Petek	22 583	90 012 000	3 986
11. Manyung	-	-	-
12. Pari/Peh	-	-	-
13. Kakap	19	475 000	25 000
14. Tigawaja	14 522	85 866 000	5 913
15. Bambang	-	-	-
16. Cumi-Cumi	154 229	2 689 758 000	17 440
17. Blanak	-	-	-
18. Lain-Lain	-	-	-
19. Kerang	-	-	-
20. Songot	-	-	-
21. Lain-lain	-	-	-
<b>Jumlah/Total</b>			
	2015	2 178 688	32 088 089 000
	2014	2 006 762	28 097 284 000
	2013	2 101 035	24 403 031 000
	2012	1 341 247	10 424 318 000
	2011	1 306 508	3 744 239 000

*Sumber : Dinas Kelautan dan Perikanan Kabupaten Demak*  
*Source : Maritime and Fishery Service of Demak Regency*

**Produksi Ikan Laut Basah yang Dijual di 2 TPI di Kabupaten Demak**

**Tabel 5.16. Tahun 2015**

*Table Wet Sea Production Sold on 2 Fish Avetion Places in Demak 2015*

Tempat Pelelangan Ikan <i>Avetion Places</i> (1)	Produksi <i>Production</i> (Kg) (2)	Nilai Produksi <i>Value Of Prod</i> (Rp) (3)	Jumlah Pungutan 8% (Rp) (4)	Jumlah Pungutan 5 % (Rp) (5)
01. Morodemak	2 094 675	31 416 675 000	-	-
02. Betahwalang	-	-	-	-
03. Wedung	84 013	671 414 000	-	-
04. Bungo	-	-	-	-
05. Babalan	-	-	-	-
<b>Jumlah/Total</b>				
2015	2 178 688	32 088 089 000	0	0
2014	2 006 762	28 097 284 000	0	0
2013	2 101 035	24 403 032 000	0	0
2012	1 341 047	10 424 318 000	0	0
2011	1 306 508	3 744 239 000	0	187 211 950

*Sumber : Dinas Kelautan dan Perikanan Kabupaten Demak*

*Source : Maritime and Fishery Service of Demak Regency*

**Tabel 5.17. Produksi Ikan Darat dan Nilainya di Kabupaten demak Tahun 2015**  
*Table Land Fish Production and Value in Demak 2015*

Kecamatan District	Kolam/Fresh Water Fishery		Perairan Umum/Open Water Fishery	
	Produksi	Nilai	Produksi	Nilai
	<i>Production</i>	<i>Value</i>	<i>Production</i>	<i>Value</i>
	(Kg)	(Rp)	(Kg)	(Rp)
(1)	(2)	(3)	(4)	(5)
01. Mranggen	17 721	298 561 973	137 602	1 106 284 878
02. Karangawen	28 510	429 365 151	22 934	184 380 813
03. Guntur	918 476	12 171 327 688	68 801	553 142 439
04. Sayung	2 409 473	40 595 491 152	344 004	2 765 712 194
05. Karangtengah	1 140 928	19 050 267 002	229 336	1 843 808 129
06. Bonang	9 854 827	140 031 855 785	458 672	3 687 616 259
07. Demak	2 497 924	42 085 736 218	91 734	737 523 252
08. Wonosalam	1 215 659	18 003 936 445	68 801	553 142 439
09. Dempet	1 063 539	17 611 195 734	45 867	368 761 626
10. Kebonagung	230 211	3 833 037 381	45 867	368 761 626
11. Gajah	647 930	10 407 598 534	41 280	331 885 462
12. Karanganyar	163 752	2 722 188 845	50 454	405 637 788
13. Mijen	1 225 040	20 326 003 483	114 668	921 904 065
14. Wedung	713 451	12 020 423 823	573 340	4 609 520 323
<b>Jumlah/Total</b>				
	2015	22 127 441 339 586 989 214	2 293 360	18 438 081 293
	2014	20 115 855 260 419 396 070	1 036 080	9 240 548 003
	2013	18 470 666 239 195 039 695	1 556 990	13 886 429 700
	2012	16 725 394 189 627 398 229	1 399 503	13 335 939 446
	2011	15 084 600 161 158 372 122	1 703 377	15 134 791 000

*Sumber : Dinas Kelautan dan Perikanan Kabupaten Demak*  
*Source : Maritime and Fishery Service of Demak Regency*

**Tabel 5.17. Lanjutan**  
*Table Continued*

Kecamatan District	Tambak/Brackish Water Pond		Jumlah/Total		
	Produksi <i>Production</i>	Nilai <i>Value</i>	Produksi <i>Production</i>	Nilai <i>Value</i>	
	(Kg) (6)	(Rp) (7)	(Kg) (8)	(Rp) (9)	
(1)	(6)	(7)	(8)	(9)	
01. Mranggen	0	0	155 323	1 404 846 851	
02. Karangawen	0	0	51 444	613 745 964	
03. Guntur	0	0	987 277	12 724 470 127	
04. Sayung	2 141 873	39 781 369 460	4 895 350	83 142 572 806	
05. Karangtengah	1 352 078	26 086 713 505	2 722 342	46 980 788 636	
06. Bonang	2 931 590	54 633 260 362	13 245 089	198 352 732 406	
07. Demak	0	0	2 589 658	42 823 259 470	
08. Wonosalam	0	0	1 284 460	18 557 078 884	
09. Dempet	0	0	1 109 406	17 979 957 360	
10. Kebonagung	0	0	276 078	4 201 799 007	
11. Gajah	0	0	689 210	10 739 483 996	
12. Karanganyar	0	0	214 206	3 127 826 633	
13. Mijen	0	0	1 339 708	21 247 907 548	
14. Wedung	4 518 140	85 258 150 127	5 804 931	101 888 094 273	
<b>Jumlah/Total</b>	<b>2015</b>	<b>10 943 681</b>	<b>205 759 493 454</b>	<b>35 364 482</b>	<b>563 784 563 961</b>
	2014	10 256 495	177 506 096 434	31 408 430	447 166 040 507
	2013	9 610 271	166 427 262 302	29 637 927	419 508 731 697
	2012	9 001 126	149 658 875 455	27 126 023	352 622 213 130
	2011	8 999 178	136 890 739 375	25 787 155	313 183 902 497

Sumber : Dinas Kelautan dan Perikanan Kabupaten Demak  
 Source : Marine and Fishery Service of Demak Regency

## Penebaran Benih Ikan di Kolam Menurut Jenisnya di Kabupaten

**Tabel 5.18. Demak Tahun 2015***Table Fish Seed Spreading in Pool by Type in Demak 2015*

Kecamatan <i>District</i>	Tawes (Ekor) (2)	Mujair (Ekor) (3)	Nila (Ekor) (4)	Ikan Mas (Ekor) (5)	Gurami (Ekor) (6)	Lele (Ekor) (7)	
01. Mranggen	-	-	3 733	198	217	210 597	
02. Karangawen	-	-	5 369	285	311	302 862	
03. Guntur	-	-	152 184	8 065	8 830	8 585 320	
04. Sayung	-	-	507 587	26 900	29 450	28 634 944	
05. Karangtengah	-	-	238 195	12 623	13 820	13 437 535	
06. Bonang	-	-	2 076 047	110 023	120 452	117 117 903	
07. Demak	-	-	526 220	27 888	30 531	29 686 122	
08. Wonosalam	-	-	225 113	11 930	13 061	12 699 482	
09. Dempet	-	-	220 202	11 670	12 776	12 422 453	
10. Kebonagung	-	-	47 926	2 540	2 781	2 703 719	
11. Gajah	-	-	130 132	6 897	7 550	7 341 234	
12. Karanganyar	-	-	34 037	1 804	1 975	1 920 157	
13. Mijen	-	-	254 147	13 469	14 746	14 337 404	
14. Wedung	-	-	150 298	7 965	8 720	8 478 877	
<b>Jumlah/Total</b>	<b>2015</b>	-	-	4 571 190	242 257	265 220	257 878 609
	2014	-	-	4 353 513	232 938	241 110	238 776 492
	2013	-	-	4 068 703	221 847	219 189	219 061 000
	2012	-	-	3 362 566	207 334	199 265	199 146 366
	2011	-	-	2 863 988	125 214	135 646	180 406 249

*Sumber : Dinas Kelautan dan Perikanan Kabupaten Demak**Source : Maritime and Fishery Service of Demak Regency*

**Tabel 5.18. Lanjutan**  
*Table Continued*

Kecamatan <i>District</i>	Vaname (Ekor)	Bandeng (Ekor)	Windu (Ekor)	Rucah (Ekor)	
(1)	(8)	(9)	(10)	(11)	
01. Mranggen	-	-	-	-	
02. Karangawen	-	-	-	-	
03. Guntur	-	-	-	-	
04. Sayung	9 321 877	16 590 456	1 591 202	838 102	
05. Karangtengah	6 112 840	10 879 225	1 043 434	549 587	
06. Bonang	12 802 087	22 784 301	2 185 257	1 150 997	
07. Demak	-	-	-	-	
08. Wonosalam	-	-	-	-	
09. Dempet	-	-	-	-	
10. Kebonagung	-	-	-	-	
11. Gajah	-	-	-	-	
12. Karanganyar	-	-	-	-	
13. Mijen	-	-	-	-	
14. Wedung	19 978 348	35 556 131	3 410 212	1 796 193	
<b>Jumlah/Total</b>	<b>2015</b>	<b>48 215 152</b>	<b>85 810 113</b>	<b>8 230 105</b>	<b>4 334 879</b>
	2014	45 485 993	82 509 723	7 913 563	4 291 959
	2013	42 911 314	77 111 890	7 609 194	4 249 465
	2012	40 104 031	72 067 188	7 246 851	4.199.075
	2011	34 276 922	57 653 751	6 141 375	25.550.999

Sumber : Dinas Kelautan dan Perikanan Kabupaten Demak  
*Source : Maritime and Fishery Service of Demak Regency*

## Jumlah Nelayan Laut Menurut TPI di Kabupaten Demak Tahun

Tabel 5.19. 2015

Table Number of Fisherman in Demak 2015

Kecamatan District	Tempat		
	Pelelangan Ikan	Juragan	Pendega
(1)	(2)	(3)	(4)
01. Karangtengah		91	164
02. Sayung		571	2 338
03. Bonang	01. Morodemak	1 455	5 305
	02. Betahwalang		
04. Wedung	01. Wedung		
	02. Bungo	967	2 231
	03. Babalan		
Jumlah/Total	2015	3 084	10 038
	2014	3 084	10 038
	2013	3 084	10 038
	2012	3 475	10 844
	2011	3 475	10 844

Sumber : Dinas Kelautan dan Perikanan Kabupaten Demak

Source : Maritime and Fishery Service of Demak Regency

**Jumlah Perahu/Kapal Penangkapan Ikan Laut di Kabupaten Demak**

**Tabel 5.20. Tahun 2015**

*Table Number of Fishing Boat in Demak 2015*

Kecamatan <i>District</i>	Tempat Pelelangan Ikan	Motor Tempel	Perahu Layar		
			Besar	Sedang	Kecil
(1)	(2)	(3)	(4)	(5)	(6)
01. Karangtengah	Karangtengah	94	0	0	0
02. Sayung	Sayung	614	0	0	185
03. Bonang	01. Morodemak	1 502	0	0	179
	02. Betahwalang				
04. Wedung	01. Wedung	989	0	0	146
	02. Bungo				
	03. Babalan				
<i>Jumlah/Total</i>	2015	3 199	0	0	510
	2014	3 199	0	0	510
	2013	3 199	0	0	510
	2012	3 608	0	0	520
	2011	3 608	0	0	520

Sumber : Dinas Kelautan dan Perikanan Kabupaten Demak

Source : Agriculture Service of Demak Regency

**Jumlah Alat Penangkap Ikan Laut Menurut Jenisnya di Kabupaten****Tabel 5.21. Demak Tahun 2015***Table Number of Catch Fishery Tool by Type in Demak 2015*

Kecamatan <i>District</i>	Tempat Pelelangan Ikan	Purse Seine	Trammel Net	Gill Net	Payang Dogol	Cotok
(1)	(2)	(3)	(4)	(5)	(6)	(7)
01. Karangtengah	Karangtengah	-	-	94	-	-
02. Sayung	Sayung	-	284	286	63	5
03. Bonang	01. Morodemak 02. Betahwalang	203	290	418	26	2
04. Wedung	01. Wedung 02. Bungo 03. Babalan	-	136	194	4	-
<b>Jumlah/Total</b>	2015	203	710	992	93	7
	2014	203	710	992	93	7
	2013	203	710	992	93	7
	2012	130	341	1 358	44	202
	2011	130	341	1 358	44	202

Sumber : Dinas Kelautan dan Perikanan Kabupaten Demak

Source : Agriculture Service of Demak Regency

**Tabel 5.21. Lanjutan**  
*Table Continued*

Kecamatan <i>District</i>	Tempat Pelelangan Ikan	Pancing	Bagan	Bundes/ Cantrang	Arad	Bubu	Garuk
(1)	(2)	(3)	(4)	(5)	(6)	(7)	(8)
01. Karangtengah	Karangtengah	-	-	-	66	-	-
02. Sayung	Sayung	2	32	14	52	94	-
03. Bonang	01. Morodemak	161	57	19	271	291	1
	02. Betahwalang						
04. Wedung	01. Wedung						
	02. Bungo	14	-	108	663	14	77
	03. Babalan						
<b>Jumlah/Total</b>	2015	177	89	141	1.052	399	78
	2014	177	89	141	1.052	399	78
	2013	177	89	141	1.051	399	78
	2012	129	96	205	1.055	426	201
	2011	129	96	205	1.055	426	201

Sumber : Dinas Kelautan dan Perikanan Kabupaten Demak  
 Source : *Maritime and Fishery Service of Demak Regency*

**Jumlah Rumah Tangga Perikanan (RTP) di Kabupaten Demak Tahun**

**Tabel 5.22. 2015**

*Table Number of Households Fishery in Demak 2015*

Kecamatan <i>District</i>	Nelayan				Petani Ikan		
	Laut		Sungai		Tambak	Kolam	
	Jura gan	Pen dega	Pnk. Ikan	Pnk. Katak	(Orang)	(Orang)	
(1)	(2)	(3)	(4)	(5)	(6)	(7)	
01. Mranggen	-	-	47	5	-	117	
02. Karangawen	-	-	35	-	-	64	
03. Guntur	-	-	429	10	-	63	
04. Sayung	571	2 338	11	7	1 270	65	
05. Karangtengah	91	164	5	-	214	42	
06. Bonang	1 455	5 305	85	5	1 444	450	
07. Demak	-	-	78	17	-	95	
08. Wonosalam	-	-	145	-	-	161	
09. Dempet	-	-	201	65	-	201	
10. Kebonagung	-	-	101	-	-	130	
11. Gajah	-	-	80	3	-	176	
12. Karanganyar	-	-	32	2	-	171	
13. Mijen	-	-	44	6	-	96	
14. Wedung	967	2 231	22	5	1 112	68	
<b>Jumlah/Total</b>	<b>2015</b>	<b>3 084</b>	<b>10 038</b>	<b>1 315</b>	<b>125</b>	<b>4 040</b>	<b>1 899</b>
	2014	3 084	10 038	1 315	125	4 040	1 899
	2013	3 084	10 038	1 315	125	4 040	1 899
	2012	3 475	10 844	1 315	125	4 040	1 899
	2011	3 475	10 844	1 315	125	4 040	2 090

Sumber : Dinas Kelautan dan Perikanan Kabupaten Demak

*Sumber : Marine and Fishery Service of Demak Regency*

**Luas Areal Budidaya Tambak, Kolam dan Sungai di Kabupaten Demak**

**Tabel 5.23. Tahun 2015**

*Table Area of Fish Breeding Dyke, Water Pond and River in Demak 2015*

Kecamatan <i>District</i>	Luas Areal (Ha)			
	Tambak	Mina Padi	Kolam	Sungai
(1)	(2)	(3)	(4)	(5)
01. Mranggen	-	-	4,57	150,00
02. Karangawen	-	-	1,93	26,48
03. Guntur	-	-	0,55	77,50
04. Sayung	2 722,10	-	0,51	46,50
05. Karangtengah	611,13	-	0,67	136,00
06. Bonang	2 073,04	-	16,73	27,20
07. Demak	-	-	2,05	44,84
08. Wonosalam	-	-	1,68	25,20
09. Dempet	-	-	1,18	85,16
10. Kebonagung	-	-	0,67	41,89
11. Gajah	-	-	5,42	33,50
12. Karanganyar	-	-	2,37	26,75
13. Mijen	-	-	22,77	52,41
14. Wedung	2 540,70	-	21,93	142,23
<b>Jumlah/Total</b>				
2015	7 946,97	-	83,03	915,66
2014	7 946,97	-	83,03	915,66
2013	7 946,97	-	83,03	915,66
2012	7 946,97	-	83,03	915,66
2011	7 946,97	-	83,03	915,66

*Sumber : Dinas Kelautan dan Perikanan Kabupaten Demak*

*Source : Maritime and Fishery Service of Demak Regency*

**Tabel 5.24. Populasi Ternak Menurut Jenisnya di Kabupaten Demak, 2015 (Ekor)**  
**Table Livestock Population by Type in Demak Regency, 2015 (Units)**

Kecamatan <i>District</i>	Sapi		Kerbau <i>Buffalo</i>	Kuda <i>Horse</i>	Kambing <i>Goat</i>	Domba <i>Sheep</i>	Kelinci <i>Rabbit</i>	
	Perah <i>Dairy Cow</i>	Sapi <i>Cow</i>						
(1)	(2)	(3)	(4)	(5)	(6)	(7)	(8)	
01. Mranggen	-	512	149	111	1 585	1 198	50	
02. Karangawen	9	1 525	31	144	8 731	5 625	84	
03. Guntur	-	774	169	36	3 003	4 936	1 481	
04. Sayung	-	91	58	-	2 292	2 239	-	
05. Karangtengah	-	134	24	52	590	3 195	90	
06. Bonang	-	41	42	21	557	787	36	
07. Demak	4	89	335	83	8 103	8 921	550	
08. Wonosalam	-	520	194	69	2 593	17 665	-	
09. Dempet	-	325	354	12	2 926	8 886	136	
10. Kebonagung	-	16	15	1	1 694	4 530	470	
11. Gajah	-	349	581	5	9 084	6 379	474	
12. Karanganyar	-	424	678	1	1 710	1 812	253	
13. Mijen	-	41	145	6	1 265	1 238	-	
14. Wedung	-	-	290	7	1 889	5 226	-	
<b>Jumlah/Total</b>	<b>2015</b>	<b>13</b>	<b>4 841</b>	<b>3 065</b>	<b>548</b>	<b>46 022</b>	<b>72 637</b>	<b>3 624</b>
	2014	7	4 070	3 004	538	45 938	71 121	3 601
	2013	16	3 680	2 787	560	44 907	70 814	3 954
	2012	16	4 092	3 438	582	43 845	69 712	3 988
	2011	83	3 988	3 092	607	42 426	68 658	3 467

Sumber : Dinas Pertanian Kabupaten Demak

Source : Agriculture Service of Demak Regency

**Populasi Unggas Menurut Jenisnya di Kabupaten Demak Tahun 2015**

**Tabel 5.25. (Ekor)**

*Table Population of Poultry by Type in Demak 2015*

Kecamatan District	Ayam Ras <i>Improved Chicken</i>		Ayam Kam pung <i>Native Chicken</i>	Itik <i>Duck</i>	Angsa, Kalkun, dsb	Puyuh <i>Quail</i>	
	Layer	Broiler					
	(1)	(2)	(3)	(4)	(5)	(6)	(7)
01. Mranggen	-	143 000	27 436	700	246	-	
02. Karangawen	110 000	-	11 812	1 875	4 705	250	
03. Guntur	-	272 000	21 765	8 157	4 811	-	
04. Sayung	-	1 236 000	61 002	-	2 469	-	
05. Karangtengah	-	111 000	9 705	2 200	330	1 000	
06. Bonang	-	894 500	78 402	2 144	121	-	
07. Demak	-	956 000	15 815	21 073	914	3 210	
08. Wonosalam	-	230 000	99 239	39 553	14 177	14 300	
09. Dempet	-	669 600	97 585	46 741	1 582	20 000	
10. Kebonagung	-	768 000	15 000	20 500	274	100 000	
11. Gajah	-	29 000	20 952	1 575	14 152	250	
12. Karanganyar	-	1 230 500	17 100	20 520	14 264	5 000	
13. Mijen	-	1 818 000	25 376	2 318	335	18 000	
14. Wedung	-	-	60 826	58 330	1 464	-	
<b>Jumlah/Total</b>	2015	110 000	8357 600	562 015	225 686	59 844	162 010
	2014	100 000	7 519 800	570 040	284 278	61 817	148 350
	2013	70 000	5 616 200	563 384	240 250	61 125	131 150
	2012	45 000	4 215 500	611 169	235 115	62 941	187 977
	2011	40 000	4170 943	618 014	265 693	76 766	159 467

Sumber : Dinas Pertanian Kabupaten Demak

Sumber : Agriculture Service of Demak Regency

**Banyaknya Ternak yang Dipotong dan Jenis Ternak di Kabupaten**

**Tabel 5.26. Demak Tahun 2015 (Ekor)**

*Table Livestock Slaughtered and Kind of Livestock in Demak 2015*

Kecamatan <i>District</i>	Sapi	Kerbau	Kambing		Domba		
			Tercatat	Tidak Tercatat	Tercatat	Tidak Tercatat	
(1)	(2)	(3)	(4)	(5)	(6)	(7)	
01. Mranggen	96	1	1 857	1 084	35	140	
02. Karangawen	58	2	911	2 996	80	296	
03. Guntur	10	4	39	72	37	88	
04. Sayung	112	8	828	-	14	-	
05. Karangtengah	25	5	546	1 464	600	1 800	
06. Bonang	35	38	275	-	103	-	
07. Demak	408	1 399	1 511	4 252	1 235	3 772	
08. Wonosalam	48	50	115	-	257	4	
09. Dempet	7	76	302	624	382	860	
10. Kebonagung	54	68	263	464	294	576	
11. Gajah	13	273	155	192	336	388	
12. Karanganyar	24	233	363	-	-	-	
13. Mijen	64	84	219	-	-	-	
14. Wedung	39	42	319	296	357	1 000	
<b>Jumlah/Total</b>	<b>2015</b>	<b>993</b>	<b>2 283</b>	<b>7 703</b>	<b>11 444</b>	<b>3 730</b>	<b>8 924</b>
	2014	1 085	2 007	7 842	11 160	3 162	7 540
	2013	864	2 052	7 759	12 272	3 664	8 912
	2012	1 121	2 475	7 247	11 248	3 056	7 290
	2011	1 158	2 352	6 095	9 196	3 483	7 688

Sumber : Dinas Pertanian Kabupaten Demak

Sumber : Agriculture Service of Demak Regency

**Tabel 5.27. Produksi Daging Ternak di Kabupaten Demak Tahun 2015 (Kg)**  
*Table Meat Production in Demak 2015*

Kecamatan <i>District</i>	Sapi	Kerbau	Kambing		Domba		
			Tercatat	Tidak Tercatat	Tercatat	Tidak Tercatat	
(1)	(2)	(3)	(4)	(5)	(6)	(7)	
01. Mranggen	19 008	200	24 141	14 092	455	1 820	
02. Karangawen	11 484	400	11 843	38 948	1 040	3 848	
03. Guntur	1 980	800	507	936	481	1 144	
04. Sayung	22 176	1 600	10 764	-	182	-	
05. Karangtengah	4 950	1 000	7 098	19 032	7 800	23 400	
06. Bonang	6 930	7 600	3 575	-	1 339	-	
07. Demak	80 784	279 800	19 643	55 276	16 055	49 036	
08. Wonosalam	9 504	10 000	1 495	-	3 341	52	
09. Dempet	1 386	15 200	3 926	8 112	4 966	11 180	
10. Kebonagung	10 692	13 600	3 419	6 032	3 822	7 488	
11. Gajah	2 574	54 600	2 015	2 496	4 368	5 044	
12. Karanganyar	4 752	46 600	4 719	-	-	-	
13. Mijen	12 672	16 800	2 847	-	-	-	
14. Wedung	7 722	8 400	4 147	3 848	4 641	13 000	
<b>Jumlah/Total</b>	<b>2015</b>	<b>196 614</b>	<b>456 600</b>	<b>100 139</b>	<b>148 772</b>	<b>48 490</b>	<b>116 012</b>
	2014	214 830	401 600	101 946	145 080	41 406	98 020
	2013	171 072	410 400	100 867	159 536	47 632	115 856
	2012	221 958	495 000	94 211	146 224	39 728	96 408
	2011	229 284	470 400	79 235	119 548	45 279	99 944

Sumber : Dinas Pertanian Kabupaten Demak

*Sumber : Agriculture Service of Demak Regency*

**Tabel 5.28. Banyaknya Unggas yang Dipotong di Kabupaten Demak Tahun 2015**  
*Table Number of Poultry Slaughtered in Demak 2015*

Kecamatan <i>District</i>	Ayam Ras (Ekor)	Ayam Kampung (Ekor)	Itik (Ekor)	Kalkun, Angsa, dsb (Ekor)	
(1)	(2)	(3)	(4)	(5)	
01. Mranggen	143 000	37 464	488	110	
02. Karangawen	-	16 934	971	2 260	
03. Guntur	272 000	28 980	3 904	2 272	
04. Sayung	1236 000	82 128	-	1 188	
05. Karangtengah	111 000	12 621	689	29	
06. Bonang	894 500	115 962	3 330	68	
07. Demak	956 000	21 522	12 008	416	
08. Wonosalam	230 000	133 429	19 294	6 801	
09. Dempet	669 600	129 767	27 058	740	
10. Kebonagung	768 000	11 210	9 877	112	
11. Gajah	29 000	29 052	2 615	7 580	
12. Karanganyar	1230 500	22 880	11 609	6 813	
13. Mijen	1818 000	37 936	1 143	100	
14. Wedung	-	81 988	29 117	703	
<b>Jumlah/Total</b>	<b>2015</b>	<b>8 357 600</b>	<b>761 873</b>	<b>122 103</b>	<b>29 192</b>
	2014	7 519 800	786 640	258 525	29 461
	2013	5 616 200	814 921	174 785	29 895
	2012	4 215 500	828 653	131 130	32 372
	2011	4 170 943	836 732	131 385	40 356

Sumber : Dinas Pertanian Kabupaten Demak

Source : Agriculture Service of Demak Regency

**Tabel 5.29. Produksi Daging Ayam dan Itik di Kabupaten Demak Tahun 2015**  
*Table Chicken and Duck Meat Production in Demak 2015*

Kecamatan <i>District</i>	Produksi Daging (Kg)				
	Ayam Ras	Ayam Kampung	Itik	Kalkun, Angsa, dsb	
(1)	(2)	(3)	(4)	(5)	
01. Mranggen	143 000	37 464	488	110	
02. Karangawen	-	16 934	971	2 260	
03. Guntur	272 000	28 980	3 904	2 272	
04. Sayung	1236 000	82 128	-	1 188	
05. Karangtengah	111 000	12 621	689	29	
06. Bonang	894 500	115 962	3 330	68	
07. Demak	956 000	21 522	12 008	416	
08. Wonosalam	230 000	133 429	19 294	6 801	
09. Dempet	669 600	129 767	27 058	740	
10. Kebonagung	768 000	11 210	9 877	112	
11. Gajah	29 000	29 052	2 615	7 580	
12. Karanganyar	1230 500	22 880	11 609	6 813	
13. Mijen	1818 000	37 936	1 143	100	
14. Wedung	-	81 988	29 117	703	
<b>Jumlah/Total</b>	<b>2015</b>	<b>8 357 600</b>	<b>761 873</b>	<b>122 103</b>	<b>29 192</b>
	2014	7 519 800	786 640	258 526	29 461
	2013	5 616 200	814 921	174 785	29 895
	2012	4 215 500	828 653	131 140	32 372
	2011	4 170 943	836 732	131 385	40 356

Sumber : Dinas Pertanian Kabupaten Demak

Source : Agriculture Service of Demak Regency

**Tabel 5.30. Produksi Telur Ayam dan Itik di Kabupaten Demak Tahun 2015**  
*Table Chicken and Duck Eggs Production in Demak 2015*

Kecamatan <i>District</i>	Produksi Telur (Butir)				
	Ayam	Ayam	Itik	Puyuh	
	Ras	Kampung			
(1)	(2)	(3)	(4)	(5)	
01. Mranggen	-	1 035 062	101 588	-	
02. Karangawen	19 440 000	467 913	202 539	162 162	
03. Guntur	-	800 651	814 780	-	
04. Sayung	-	2 269 284	-	-	
05. Karangtengah	-	348 734	144 292	225 000	
06. Bonang	-	3 203 949	1 793 399	86 400	
07. Demak	-	594 671	2 505 480	1 077 480	
08. Wonosalam	-	3 686 570	4 026 709	2 165 400	
09. Dempet	-	3 586 576	5 647 988	5 196 600	
10. Kebonagung	-	309 707	2 061 645	21 600 000	
11. Gajah	-	802 721	546 475	63 900	
12. Karanganyar	-	632 166	2 422 546	1 242 000	
13. Mijen	-	1 048 184	238 331	3 240 000	
14. Wedung	-	2 265 251	6 076 941	-	
<b>Jumlah/Total</b>	<b>2015</b>	<b>19 440 000</b>	<b>21 051 439</b>	<b>26 582 713</b>	<b>35 058 942</b>
	2014	12 240 000	21 748 609	26 862 165	29 174 760
	2013	4 320 000	22 515 753	23 574 398	31 480 074
	2012	7 200 000	22 895 340	27 371 695	39 381 012
	2011	8 370 000	23 193 260	26 976 014	37 295 448

Sumber : Dinas Pertanian Kabupaten Demak

Source : Agriculture Service of Demak Regency

**Produksi Kayu dan Hasil Hutan Lainnya di Kabupaten Demak Tahun**

**Tabel 5.31. 2015**

*Table Woods and Others Forest Production in Demak 2015*

Jenis Produksi <i>Kind of Production</i>	Satuan	Banyaknya Produksi				
		2011	2012	2013	2014	2015
(1)	(2)	(3)	(4)	(5)	(6)	(7)
<b>01. KAYU JATI</b>						
1.1. Kayu Pertukangan	M <sup>3</sup>	30,7	483,0	103,22	28,89	NIHIL
1.2. Kayu Jati Lainnya	Sm	-	-	-	-	-
<b>02. KAYU RIMBA</b>						
2.1. Kayu Pertukangan	M <sup>3</sup>	168,7	-	6,26	1,08	-
2.2. Kayu Potongan	Sm	-	-	-	-	-
<b>03. KAYU BAKAR</b>						
3.1. Kayu Bakar Jati	Sm	11,0	2,5	-	-	-
3.2. Kayu Bakar Rimba	Sm	1.412,0	-	-	-	-
3.3. Kayu Bakar Rakyat	-	-	-	-	-	-
<b>04. ARANG</b>						
4.1. Arang Hutan	-	-	-	-	-	-
4.2. Arang Rakyat	-	-	-	-	-	-
<b>05. HASIL HUTAN LAIN</b>						
5.1. Getah Pin	-	-	-	-	-	-
<b>06. KONTRIBUSI PANGAN</b>						
6.1. Padi 2015	Ha	47,8	11,8	11,8	-	-
Hasil Panen	Ton	47,8	704,5	704,5	-	-
Nilai	Rp. 000	143.400,0	2.113.500	2.113.500	-	-
6.2. Jagung	Ha	268,6	487,4	487,4	199,0	903,1
Hasil Panen	Ton	1074,4	1626,2	1626,2	597,0	3702,71
Nilai	Rp. 000	2 686 000	4 065 500	4 065 500	1 492 500	9 997 317

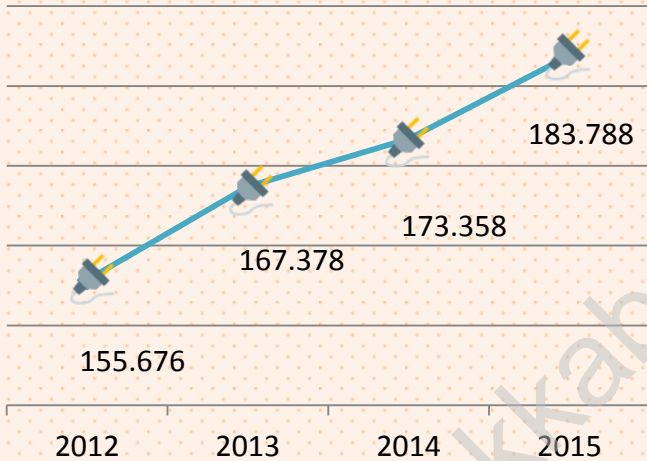
Sumber : Perum Perhutani KPH Semarang

Source : Perum Perhutani KPH Semarang

# 6

## INDUSTRI, PERTAMBANGAN, ENERGI, DAN KONSTRUKSI

### INDUSTRY, MINING, ENERGY, AND CONSTRUCTION



**Banyaknya Pelanggan PLN  
Rayon Demak, 2015**

*Number of Demak Regency Electricity Office  
Customers, 2015*

**Terdapat 126 industri besar &  
sedang di Kab. Demak, 2015**

*There are 126 Large and Medium Scale  
Industries in Demak Regency, 2015*

**Yang menyerap  
29.775 orang  
tenaga kerja**

*Which absorbs 29.775  
labor force*

**Terdapat 7.580 industri kecil  
& rumah tangga  
di Kab. Demak, 2015**

*There are 7.580 micro and household  
Scale Industries in Demak Regency,  
2015*

**Yang menyerap  
24.626 orang  
tenaga kerja**

*Which absorbs 24.626  
labor force*

<http://demakkab.bps.go.id>

**PENJELASAN TEKNIS**

1. Pengumpulan data industri besar dan sedang dilakukan melalui Survei Industri Besar dan Sedang yang dilaksanakan setiap tahun secara lengkap (sensus) sejak tahun 1975. Survei Industri Besar dan Sedang mencakup semua perusahaan industri yang mempunyai tenaga kerja 20 orang atau lebih dengan menggunakan kuesioner II A.
2. Klasifikasi industri yang digunakan dalam survei ini berdasar kepada Klasifikasi Baku Lapangan Usaha Indonesia (KBLI). KBLI adalah klasifikasi lapangan usaha yang berdasar kepada *International Standard Industrial Classification of All Economic Activities* (ISIC) revisi 4 yang telah disesuaikan dengan kondisi Indonesia.
3. **Industri manufaktur** adalah suatu kegiatan ekonomi yang melakukan kegiatan mengubah suatu barang dasar secara mekanis, kimia, atau dengan tangan sehingga menjadi barang jadi/setengah jadi, dan atau barang yang kurang nilainya menjadi

**TECHNICAL NOTES**

1. *Data collection of large and medium scale manufacturing is conducted through The Large and Medium Manufacturing Establishment Survey that has been done annually for all industries (census) since 1975. Large and Medium Manufacturing Establishment Survey covers all manufactures/industries with 20 workers or more by questionnaire II A.*
2. *The industrial clasifcation adopted in this survey refers to the Klasifikasi Baku Lapangan Usaha Indonesia (KBLI). KBLI is classification of economic activities based on the International Standard Industrial Classification of All Economic Activities (ISIC rev 4) that has been modified according to the local condition in Indonesia.*
3. **Manufacturing industry** is defined as an economic activity processing basic goods mechanically, chemicals or manually into final or intermediate goods. It is also defined as processing of lower value goods into higher value

## INDUSTRY, MINING, ENERGY, AND CONSTRUCTION

barang yang lebih tinggi nilainya, dan sifatnya lebih dekat kepada pemakai akhir. Termasuk dalam kegiatan ini adalah jasa industri dan pekerjaan perakitan.

*goods as final or intermediate products. The activities also include services for manufacturing and assembling.*

4. **Jasa industri** adalah kegiatan industri yang melayani keperluan pihak lain. Pada kegiatan ini bahan baku disediakan oleh pihak lain sedangkan pihak pengolah hanya melakukan pengolahannya dengan mendapat imbalan sebagai balas jasa (upah maklon).

4. **Services for manufacturing** is defined as a manufacturing activity which serving other manufacturing establishments. In this case, raw materials are supplied by others while the workers are paid as a compensation for processing raw materials.

5. **Perusahaan atau usaha industri** adalah suatu unit (kesatuan) usaha yang melakukan kegiatan ekonomi, bertujuan menghasilkan barang atau jasa, terletak pada suatu bangunan atau lokasi tertentu, dan mempunyai catatan administrasi tersendiri mengenai produksi dan struktur biaya serta ada seorang atau lebih yang bertanggung jawab atas usaha tersebut.

5. **A manufacturing establishment** is defined as a production unit engaged in economic activity, producing goods or services, located in a building or in a certain location, keeping a business record concerning the production and cost structure, and having a person or more that are responsible to those activities.

6. **Industri manufaktur** dikelompokkan ke dalam 4 golongan berdasarkan banyaknya pekerja, yaitu: industri besar (100 orang pekerja atau lebih), industri sedang/menengah (20–99 orang pekerja), industri kecil

6. **Manufacturing industries** are categorized into four groups, based on the number of employees: large scale manufacturing (100 employees or more), medium scale manufacturing (20–99 employees),

## INDUSTRI, PERTAMBANGAN, ENERGI, DAN KONSTRUKSI

(5–19 orang pekerja), dan industri mikro (1–4 orang pekerja).

*small scale manufacturing (5–19 employees), and micro industry (1–4 employees).*

7. **Pelanggan** adalah individu atau kelompok, baik rumah tangga, perusahaan atau institusi non profit yang membeli air bersih dari perusahaan air bersih.

7. **Customers** are individuals or groups, whether household, company or non-profit institutions that buy water supply from water supply establishment.

8. **Air disalurkan** adalah volume air bersih dari perusahaan air bersih

8. **Distributed water** is the volume of water supply from water supply establishment.

**ULASAN**

**DESCRIPTION**

**6.1. Industri**

Sektor Industri kini merupakan sektor yang semakin pesat perkembangannya, dimana sumbangan/kontribusinya menempati urutan pertama dalam penyusunan PDRB di Kab. Demak. Pada tahun 2015 sektor industri menyumbang dalam pembentukan PDRB sebesar 27,75 persen.

Menurut sumber data dari Kantor Dinas Perindustrian, Perdagangan, Koperasi dan UMKM Kabupaten Demak, unit usaha di Kabupaten Demak sebanyak 7.706 buah dengan tenaga kerja sebanyak 54.401 orang. Unit usaha tersebut merupakan gabungan dari Industri Besar/Sedang sebanyak 126 unit usaha dan menyerap 29.775 orang tenaga kerja, serta Industri Kecil dan Rumah Tangga sebanyak 7.580 unit usaha dan menyerap 24.626 orang tenaga kerja.

Sedangkan jenis industrinya dibedakan menjadi industri makanan dan minuman, industri sandang dan bahan bangunan serta industri kerajinan rakyat. Untuk lebih rincinya dapat dilihat pada tabel 6.1. s/d 6.7.

**6.1. Industry**

*Nowadays industrial sector fast progressively growth, where the contribution occupying first sequence in compilation of GRDP Demak Regency. In 2015 industrial sector give 27,75 percent in forming of GRDP.*

*According to source data from Industry, Trade, Cooperation and UMKM Service of Demak Regency, business unit in Demak Regency counted 7.706 unit With labour counted 54.401 people. The business unit is a combination of Industry Large/Medium as many as 126 business units and 29.775 people absorb labor, as well as the Small Industries and Household many as 7.580 business units and absorb 24.626 workers.*

*While type of industry are food and beverage industry, Garment / Textile Industry and material Construction Industry. Furthermore detailed see tables 6.1, to 6.7.*

## 6.2. Listrik

Di wilayah Kabupaten Demak terdiri dari 14 Kecamatan dan 249 Desa/ Kelurahan, dimana seluruh desa/ kelurahan sudah mendapatkan penerangan listrik dari PLN. Jumlah pelanggan listrik pada tahun 2015 sebanyak 183.788 pelanggan dengan daya tersambung sebanyak 243.185.988 (VA). Sedangkan energi terpakai sebesar 48.351.899 (KWh), naik 10,16 persen dibandingkan dengan tahun yang lalu.

Dari segi pendapatan yang diperoleh, Kantor PLN Rayon Demak mendapatkan Rp 46.482.017.000,- pada tahun 2015, naik dari tahun 2014 yang sebesar Rp 41.854.758.000,-.

## 6.3. Air Minum

Jumlah pelanggan perusahaan air minum pada tahun 2015 sebanyak 42.119 pelanggan dengan volume pemakaian air sebanyak 7.493,63 ribu m<sup>3</sup> dengan nilai sekitar Rp. 23 milyar lebih.

Dari 14 kecamatan tersebut terdapat 7 kecamatan yang mendapat aliran dari PDAM (Perusahaan Daerah Air Minum) Kabupaten Demak, yaitu

## 6.2. Electricity

*In Kab. Demak Consist of 14 District and 249 village, where all of village have got lighting of PLN electricity. The number of electricity customers in 2015 counted 183.788 customers with power connected as much as 243.185.988 (VA). While energy used 483.351.899 (KWh), increased 10,16 percent when compered with previous year.*

*In terms of revenue earned, the Office of PLN Rayon Demak get Rp 46.482.017.000,- in 2015, up from 2014 Rp 41.854.758.000, -.*

## 6.3. Drinking Water

*In 2015, amount of customer of drinking water company counted 42.119 customers with volume of water usage equal 7.493,63 thousand m<sup>3</sup> with value above 23 billion rupiah.*

*Just only 7 districts from 14 districts getting stream from PDAM (Regional Drinking Water Company) of Demak Regency, which are Mranggen, Bonang, Demak, Wonosalam,*

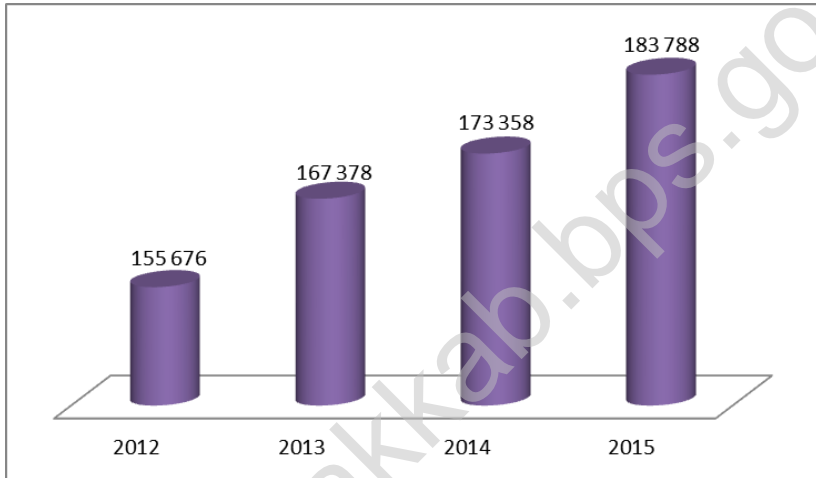
*INDUSTRY, MINING, ENERGY, AND CONSTRUCTION*

Kecamatan Mranggen, Bonang, Demak, Wonosalam, Karanganyar, Mijen dan Wedung. Adapun data yang lebih rinci disajikan pada tabel 6.11.

*Karanganyar, Mijen and Wedung district. Furthermore Data presented at tables 6.11.*

<http://demakkab.bps.go.id>

**Gambar 5** Banyaknya Pelanggan Listrik PLN di kabupaten Demak, 2012-2015  
*Picture* **Number of Electricity Customer in Demak Regency, 2012-2015**



<http://demakkab.bps.go.id>

**Tabel 6.1.** **Banyaknya Tenaga Kerja yang Diserap di Industri Besar dan Sedang di Kabupaten Demak Tahun 2015**  
*Number of Labor Force in Large and Medium Scale Industries in Demak 2015*

Jenis Industri <i>Kind of Industry</i>	Banyaknya Unit Usaha/ <i>Number of Enterprise</i>	Banyaknya Tenaga Kerja/ <i>Workers (Orang/ Man)</i>	
(1)	(2)	(3)	
01. Aneka Makanan dan Minuman	3	767	
02. Rokok	6	4 970	
03. Garam	1	5	
04. Pengolahan Ikan	2	189	
05. Pengolahan Kayu/Meubel	9	1 151	
06. Bahan Bangunan	48	7 278	
07. Peralatan Rumah Tangga	2	1 503	
08. Minyak Goreng	1	151	
09. Farmasi	1	210	
10. Pupuk dan Kimia	14	2 028	
11. Plastik	10	2 803	
12. Packaging Box	4	651	
13. Textil dan Konveksi	3	4 121	
14. Pengolahan Kulit dan Karet	5	592	
15. Kerajinan Rakyat	2	171	
16. Perahu Sopeku	0	-	
17. Kreatif	1	270	
18. Percetakan	5	567	
19. Aneka	3	180	
20. Alat angkut	2	203	
21. Alat elektronik	1	1 800	
22. Logam/Besi	2	130	
23. Jasa	1	35	
<b>Jumlah/Total</b>			
	2015	126	29 775
	2014	125	29 729
	2013	124	29 492
	2012	104	31 200
	2011	103	30 606

Sumber : Disperindag, Koperasi dan UMKM Kabupaten Demak

Source : Industry, Trade, Cooperation and UMKM Service of Demak Regency

**Tabel 6.2. Banyaknya Tenaga Kerja yang Diserap di Industri Kecil dan Rumah Tangga di Kabupaten Demak Tahun 2015**  
*Table 6.2. Number of Labor Force in Micro and Household Scale Industry in Demak 2015*

Jenis Industri <i>Kind of Industry</i>	Banyaknya Unit Usaha/ <i>Number of Enterprise</i>	Banyaknya Tenaga Kerja/ <i>Workers (Orang/ Man)</i>	
(1)	(2)	(3)	
01. Aneka makanan dan Minuman	1 563	4 712	
02. Rokok	87	214	
03. Garam	573	1 369	
04. Pengolahan Ikan	606	1 538	
05. Pengolahan Kayu/Meubel	371	2 286	
06. Bahan Bangunan	341	1 728	
07. Peralatan Rumah Tangga	23	72	
08. Minyak Goreng	0	0	
09. Farmasi	0	0	
10. Pupuk dan Kimia	4	66	
11. Plastik	56	513	
12. Packaging Box	0	0	
13. Textil dan Konveksi	112	1 406	
14. Pengolahan Kulit dan Karet	11	83	
15. Kerajinan Rakyat	1 976	5 161	
16. Perahu Sopeku	82	261	
17. Kreatif	17	96	
18. Percetakan	89	290	
19. Aneka	184	968	
20. Alat angkut	0	0	
21. Alat elektronik	0	0	
22. Logam/Besi	2	32	
23. Jasa	1 483	3 731	
<b>Jumlah/Total</b>			
	2015	7 580	24 526
	2014	7 576	24 119
	2013	7 571	24 105
	2012	7 566	24 055
	2011	7 566	24 055

Sumber : Disperindag, Koperasi dan UMKM Kabupaten Demak

**Tabel 6.3. Kabupaten Demak Tahun 2015**  
**Table** *Number of Production of Large, Medium Industry in Demak 2015*

Jenis Industri <i>Kind of Industry</i>	Banyaknya Unit Usaha/ Number of Enterprise	Produksi/ Production		
		Satuan/ Unit	Banyaknya	
(1)	(2)	(3)	(4)	
01. Aneka Makanan dan Minuman	3	Ton	98 022 750	
02. Rokok	6	Batang	9 707 500 000	
03. Garam	1	Ton	132	
04. Pengolahan Ikan	2	Ton	30 400	
05. Pengolahan Kayu/Meubel	9	Unit	108 431	
06. Bahan Bangunan	48	M3	4 928 690	
07. Peralatan Rumah Tangga	2	Ton	18 277	
08. Minyak Goreng	1	Ton	5 187	
09. Farmasi	1	Unit	200	
10. Pupuk dan Kimia	14	Ton	834 360	
11. Plastik	10	Ton	6 125	
12. Packaging Box	4	Unit	73 928	
13. Textil dan Konveksi	3	lbr/stel	2 352 000	
14. Pengolahan Kulit dan Karet	5	Buah/ton	551 100	
15. Kerajinan Rakyat	2	Buah/ton	9 240	
16. Perahu Sopeku	0	-	-	
17. Kreatif	1	Unit	200	
18. Percetakan	5	Buku	6 570	
19. Aneka	3	Ton	1 565	
20. Alat angkut	2	Unit	5 150	
21. Alat elektronik	1	Ton	850	
22. Logam/Besi	2	M3	13 000	
23. Jasa	1	Ton	1 120	
<b>Jumlah/Tahun</b>	<b>2015</b>	<b>126</b>	<b>X</b>	<b>9.814.469.075</b>
	<b>2015</b>	<b>125</b>	<b>X</b>	<b>9.814.468.553</b>
	<b>2013</b>	<b>124</b>	<b>X</b>	<b>9.811.468.553</b>
	<b>2012</b>	<b>104</b>	<b>X</b>	
	<b>2011</b>	<b>103</b>	<b>X</b>	

Sumber : Disperindag, Koperasi dan UMKM Kabupaten Demak

Source : Industry, Trade, Cooperation and UMKM Service of Demak Regency

**Banyaknya Produksi Berbagai Jenis Industri Kecil dan Rumah tangga  
di Kabupaten Demak Tahun 2015**

**Tabel 6.4.** *Number of Production of Small & Housing Industry in Demak 2015*

Jenis Industri <i>Kind of Industry</i>	Banyaknya Unit Usaha/ Number of Enterprise	Produksi/ Production	
		Satuan/ Unit	Banyaknya
(1)	(2)	(3)	(4)
01. Aneka makanan dan Minuman	1 563	Ton/liter	45 000
02. Rokok	87	Batang	6816000
03. Garam	573	Ton	48 315 000
04. Pengolahan Ikan	606	Ton	95 513
05. Pengolahan Kayu/Meubel	371	Unit	520 887
06. Bahan Bangunan	341	Unit	59 100 240
07. Peralatan Rumah Tangga	23	Unit	5 856
08. Minyak Goreng	0	-	-
09. Farmasi	0	-	-
10. Pupuk dan Kimia	4	Pak	23 300
11. Plastik	56	Buah	420 000
12. Packaging Box	0	-	-
13. Textil dan Konveksi	112	Stel	457 000
14. Pengolahan Kulit dan Karet	11	Unit	45 700
15. Kerajinan Rakyat	1 976	Buah	964 667 760
16. Perahu Sopeku	82	Unit	238 207 010
17. Kreatif	17	Unit	7 200
18. Percetakan	89	Rim	89 000
19. Aneka	184	Unit	184 000
20. Alat angkut	0	-	-
21. Alat elektronik	0	-	-
22. Logam/Besi	2	Buah	425
23. Jasa	1 483	Ton/Unit	17 800 109
<b>Jumlah/Tahun</b>			
	2015	7 580	X 1 336 800 000
	2014	7 576	X 1 336 527 000
	2013	7 571	X 1 312 292 332
	2012	7 566	X 1 296 060 611
	2011	7 566	X 1 296 048 659

Sumber : Disperindag, Koperasi dan UMKM Kabupaten Demak

Source : Industry, Trade, Cooperation and UMKM Service of Demak Regency

## Banyaknya Industri Makanan dan Minuman di Kabupaten Demak

Tabel 6.5. Tahun 2015 (Unit)

Table Number of Food and Drink Industry by District in Demak 2015

Kecamatan <i>District</i>	Es Batu, Es Lilin, Es Krim	Peme- rahan Susu	Terasi	Garam	Pengeringan/ Presto/Penga- sapan Ikan	
(1)	(2)	(3)	(4)	(5)	(6)	
01. Mranggen	2	2	0	0	0	
02. Karangawen	2	0	0	0	0	
03. Guntur	0	0	0	0	0	
04. Sayung	0	1	0	0	20	
05. Karangtengah	0	0	0	0	30	
06. Bonang	1	1	24	0	478	
07. Demak	2	4	0	0	4	
08. Wonosalam	0	1	0	0	0	
09. Dempet	1	1	0	0	0	
10. Gajah	0	0	0	0	0	
11. Karanganyar	1	0	0	0	14	
12. Mijen	0	0	1	0	0	
13. Wedung	0	0	23	586	60	
14. Kebonagung	0	0	0	0	0	
<b>Jumlah/Total</b>	<b>2015</b>	<b>9</b>	<b>10</b>	<b>48</b>	<b>586</b>	<b>606</b>
	2014	9	10	48	586	606
	2013	9	9	48	587	608
	2012	9	10	48	586	606
	2011	9	10	48	586	606

Sumber : Disperindag, Koperasi dan UMKM Kabupaten Demak

Source : Industry, Trade, Cooperation and UMKM Service of Demak Regency

**Tabel 6.5. Lanjutan**  
*Table Continued*

Kecamatan <i>District</i>	Tahu	Tempe	Kecap	Krupuk	Roti	Jipang/ Reng- ginang	
(1)	(2)	(3)	(4)	(5)	(6)	(7)	
01. Mranggen	-	69	2	25	5	-	
02. Karangawen	-	26	-	60	4	12	
03. Guntur	-	15	1	6	4	-	
04. Sayung	-	20	1	95	3	-	
05. Karangtengah	4	14	1	1	4	-	
06. Bonang	-	7	-	8	5	-	
07. Demak	4	33	-	10	6	9	
08. Wonosalam	3	15	-	8	4	-	
09. Dempet	-	11	-	6	2	-	
10. Gajah	-	8	-	6	4	-	
11. Karanganyar	3	16	-	154	4	-	
12. Mijen	2	6	-	1	4	-	
13. Wedung	-	1	1	20	3	-	
14. Kebonagung	3	1	-	6	4	-	
<b>Jumlah/Total</b>	<b>2015</b>	<b>19</b>	<b>242</b>	<b>6</b>	<b>406</b>	<b>56</b>	<b>21</b>
	2014	19	242	6	406	56	21
	2013	19	242	6	406	57	21
	2012	19	242	6	406	56	21
	2011	19	242	6	406	56	21

Sumber : Disperindag, Koperasi dan UMKM Kabupaten Demak

Source : Industry, Trade, Cooperation and UMKM Service of Demak Regency

**Tabel 6.6. Banyaknya Industri Sandang dan Bahan Bangunan di Kabupaten Demak Tahun 2015**  
*Table Number of Clothes and Material Industry by District in Demak 2015*

Kecamatan <i>District</i>	Pengolahan/					
	Kasur/ Bantal	Pakaian/ Konveksi	Kayu/ Mebel	Genting	Batu Merah	
(1)	(2)	(3)	(4)	(5)	(6)	
01. Mranggen	0	13	257	16	200	
02. Karangawen	0	3	12	4	60	
03. Guntur	0	2	6	-	11	
04. Sayung	0	2	23	-	-	
05. Karangtengah	0	4	7	-	5	
06. Bonang	0	1	4	-	-	
07. Demak	0	26	31	-	-	
08. Wonosalam	0	4	13	-	-	
09. Dempet	0	0	4	-	-	
10. Gajah	0	5	5	-	-	
11. Karanganyar	0	0	1	-	-	
12. Mijen	44	22	3	-	8	
13. Wedung	0	7	4	-	-	
14. Kebonagung	0	3	1	-	-	
<b>Jumlah/Total</b>	2015	44	92	371	20	284
	2014	44	92	373	20	284
	2013	44	95	396	20	284
	2012	44	92	371	20	284
	2011	44	92	371	20	284

Sumber : Disperindag, Koperasi dan UMKM Kabupaten Demak

Source : Industry, Trade, Cooperation and UMKM Service of Demak Regency

## Banyaknya Industri Kerajinan Rakyat di Kabupaten Demak Tahun

**Tabel 6.7. 2015 (Unit)***Table Number of Handcraft Industry by District in Demak 2015*

Kecamatan <i>District</i>	Anyaman Bambu (UU)	Keramik Tanah/Ge- rabah Tnh (3)	Jala/ Jaring (4)	Kera- jinan Rambut (5)	Kerajinan Mainan Anak-Anak (6)	Peng. Limbah Plastik (7)	
(1)	(2)	(3)	(4)	(5)	(6)	(7)	
01. Mranggen	0	0	0	0	0	12	
02. Karangawen	596	40	0	0	8	0	
03. Guntur	750	0	0	0	0	0	
04. Sayung	0	0	0	0	20	0	
05. Karangtengah	120	0	0	0	0	0	
06. Bonang	0	0	0	0	0	0	
07. Demak	0	0	0	0	0	1	
08. Wonosalam	15	0	0	0	0	0	
09. Dempet	43	0	0	0	0	0	
10. Gajah	16	0	0	0	0	0	
11. Karanganyar	0	0	0	0	1	0	
12. Mijen	0	0	17	28	8	0	
13. Wedung	0	0	0	0	4	0	
14. Kebonagung	0	0	0	0	0	0	
<b>Jumlah/Total</b>	<b>2015</b>	<b>1540</b>	<b>40</b>	<b>17</b>	<b>28</b>	<b>41</b>	<b>13</b>
	2014	1540	40	17	28	41	13
	2013	1541	40	17	28	41	13
	2012	1540	40	17	28	40	13
	2011	1540	40	17	28	40	13

Sumber : Disperindag, Koperasi dan UMKM Kabupaten Demak

Source : Industry, Trade, Cooperation and UMKM Service of Demak Regency

**Tabel 6.8. Banyaknya Desa yang Sudah Mendapatkan Penerangan Listrik PLN di Kabupaten Demak Tahun 2015**  
*Table Number of Electrified Villages in Demak 2015*

Kecamatan <i>District</i>	Banyaknya Desa / Kelurahan <i>Village</i>	Penerangan Listrik PLN		
		Sudah Mendapat	Belum Mendapat	
(1)	(2)	(3)	(4)	
01. Mranggen	19	19	-	
02. Karangawen	12	12	-	
03. Guntur	20	20	-	
04. Sayung	20	20	-	
05. Karangtengah	17	17	-	
06. Bonang	21	21	-	
07. Demak	19	19	-	
08. Wonosalam	21	21	-	
09. Dempet	16	16	-	
10. Kebonagung	14	14	-	
11. Gajah	18	18	-	
12. Karanganyar	17	17	-	
13. Mijen	15	15	-	
14. Wedung	20	20	-	
<b>Jumlah/Total</b>	<b>2015</b>	<b>249</b>	<b>249</b>	<b>0</b>
	2014	249	249	0
	2013	249	249	0
	2012	249	249	0
	2011	249	249	0

Sumber : Kantor PLN Rayon Demak

Source : PLN Service of Demak Regency

## Penjualan Tenaga Listrik per Kecamatan di Kabupaten Demak Tahun

Tabel 6.9. 2015

Table Electricity Selling by District in Demak 2015

Kecamatan <i>District</i>	Banyaknya Pelanggan <i>Customer</i>	Daya Tersambung (VA)
(1)	(2)	(3)
01. Mranggen	*	*
02. Karangawen	*	*
03. Guntur	16 058	4 364 100
04. Sayung	22 294	78 405 000
05. Karangtengah	11 735	37 122 800
06. Bonang	21 258	13 081 320
07. Demak	33 933	41 938 298
08. Wonosalam	18 999	19 581 150
09. Dempet	14 123	12 029 050
10. Kebonagung	0	0
11. Gajah	14 047	8 936 350
12. Karanganyar	6 119	7 830 350
13. Mijen	7 898	9 095 550
14. Wedung	17 324	10 802 020
Jumlah/ <i>Total</i>	2015	183 788
	2014	173 358
	2013	167 378
	2012	155 676
	2011	753 386

\*) : Listrik Dilayani PLN Semarang

Ket : Angka Kecamatan Kebonagung belum dapat dipisahkan

Sumber : Kantor PLN Rayon Demak

Source : PLN Service of Demak

## Penjualan Tenaga Listrik Menurut Pelanggan di Kabupaten Demak

**Tabel 6.10. Tahun 2015**  
*Table Electricity Selling by Costumers in Demak 2015*

Jenis Pelanggan <i>Kinds of Customers</i>	Banyaknya Pelanggan <i>Customer</i>	Pendapatan <i>Revenue</i> (000 RP)	Energi Terpakai (KWh/Energi)
(1)	(2)	(3)	(4)
1. Rumah Tangga/ <i>Household</i>	174 014	10 318 239	17 999 185
2. Sosial/ <i>Social</i>	5 697	783 851	1 099 502
3. Industri/ <i>Industry</i>	122	32 153 829	26 933 951
4. Usaha Bisnis/ <i>Business</i>	3 248	1 757 133	1 325 344
5. Pemerintah/ <i>Government</i>	282	351 826	254 374
6. Penerangan Jalan/ <i>Road Lighting</i>	425	1 117 139	739 771
<b>Jumlah/<i>Total</i></b>			
	2015	183 788	46 482 017
	2014	173 358	41 854 758
	2013	167 221	29 060 265
	2012	155 676	20 420 283
	2011	140 840	17 587 516

Sumber : Kantor PLN Rayon Demak

Source : PLN Service of Demak Regency

## Jumlah Pelanggan dan Volume Pemakaian Air Minum pada

**Tabel 6.11. Perusahaan Daerah Air Minum di Kabupaten Demak Tahun 2015**  
*Table Number of Costumer and Usage Volume of PDAM in Demak 2015*

Kategory Catagory	Banyaknya	Volume	Nilai	
	Pelanggan <i>Consumer</i>	Pemakaian (M3)		
(1)	(2)	(3)	(4)	
01. RUMAH TANGGA/ <i>HOUSEHOLD</i> (Rumah Tempat Tinggal)	40 725	6 957 840	21 272 327 450	
02. HOTEL/ <i>HOTEL</i> (Obyek Wisata)	1	0	17 760 000	
03. BADAN SOSIAL DAN/ <i>SOCIAL</i> RUMAH SAKIT/ <i>HOSPITAL</i>	331	128 464	297 820 345	
04. TEMPAT IBADAH/ <i>WORSHIP</i> (Masjid, Gereja, dsb.)	443	138 839	140 270 130	
05. UMUM/ <i>GENERAL</i>	41	32 873	32 247 795	
06. NIAGA KECIL/ <i>SMALL TRADE</i> (Toko, Warung Makan)	384	104 583	802 458 300	
07. INSTANSI PEMERINTAH/ <i>GOVERNMENT</i>	180	113 106	820 756 610	
08. LAIN-LAIN/ <i>OTHERS</i>	14	17 920	265 821 450	
<b>Jumlah/Total</b>				
	2015	42 119	7 493 625	23 649 462 080
	2014	39 014	7 242 164	18 654 622 090
	2013	37 405	7 003 864	14 627 528 750
	2012	36 228	6 628 861	13 900 394 060
	2011	33 878	6 428 457	13 655 682 660

Sumber : Perusahaan Daerah Air Minum Kabupaten Demak

Source : *Water Supply Service of Demak Regency*

**Tabel 6.12. Banyaknya Pelanggan, Volume Pemakaian Air dan Nilainya dirinci per Kecamatan di Kabupaten Demak Tahun 2015**  
*Table Number of Costumers, Volume and Value by District in Demak 2015*

Kecamatan <i>District</i>	Banyaknya Pelanggan <i>Consumer</i>	Volume <i>Volume</i> (M3)	Nilai <i>Value</i> (Rp)
(1)	(2)	(3)	(4)
01. Mranggen	7 365	1 110 885	3 672 484 335
02. Karangawen	-	-	-
03. Guntur	-	-	-
04. Sayung	-	-	-
05. Karangtengah	-	-	-
06. Bonang	3 865	649 229	1 698 349 840
07. Demak	20 835	4 201 701	14 017 717 630
08. Wonosalam	3 063	570 607	1 537 694 755
09. Dempet	-	-	-
10. Kebonagung	-	-	-
11. Gajah	-	-	-
12. Karanganyar	378	73 758	254 361 950
13. Mijen	298	43 151	120 110 625
14. Wedung	6 315	844 294	2 348 742 945
<b>Jumlah/Total</b>			
	2015	42 119	7 493 625
	2014	39 014	7 242 164
	2013	37 405	7 003 864
	2012	36 228	6 628 861
	2011	33 878	6 428 457

Sumber : Perusahaan Daerah Air Minum Kabupaten Demak

Source : *Water Supply Service of Demak Regency*

<http://demakkab.bps.go.id>

# 7

# PERDAGANGAN

TRADE



<http://demakkab.bps.go.id>

**PENJELASAN TEKNIS**

1. Barang-barang yang dikirim ke luar negeri untuk diolah dicatat sebagai **ekspor**, sedangkan hasil olahan yang dikembalikan ke Indonesia dicatat sebagai impor.
2. Barang-barang luar negeri yang diolah di dalam negeri dicatat sebagai barang **impor** meskipun barang olahan tersebut akan kembali ke luar negeri.
3. **Jenis komoditi** adalah barang ekspor yang dicatat sesuai kode *Harmonized System (HS)*.

**TECHNICAL NOTES**

1. *Goods send abroad for processing purposes are recorded as **export** while its product sent to Indonesia are recorded as import.*
2. *Foreign goods processed in Indonesia are still recorded as **imports** although the products will be sent to abroad.*
3. ***Type commodity** is exported goods recorded based on *Harmonized System (HS)* code.*

<b>ULASAN</b>	<b>DESCRIPTION</b>
<b>7.1. Perdagangan</b>	<b>7.1. Trade</b>
<p>Dilihat dari banyaknya surat ijin usaha perdagangan menurut skalanya, perusahaan besar yang telah mempunyai tanda daftar perusahaan sebanyak 3 perusahaan. Perusahaan menengah yang telah mempunyai tanda daftar perusahaan sebanyak 97 perusahaan dan perusahaan kecil sebanyak 456 perusahaan.</p>	<p><i>Judging from the number of trade licenses according to scale, large companies that already have a business registration certificate by 3 companies. Medium-sized companies who already have a business registration certificate as many as 97 companies and small companies as much as 456 companies.</i></p>
<b>7.2. Ekspor</b>	<b>7.2. Export</b>
<p>Tahun 2015 di Kabupaten Demak perolehan devisa dari sektor non-migas menurun, hal ini bisa dilihat dari besarnya nilai ekspor yang lebih kecil dari tahun sebelumnya. Jika pada tahun 2014 nilai ekspor Kabupaten Demak mencapai 635.634,42 juta rupiah sedang tahun 2015 menjadi 393.864,28 juta rupiah.</p>	<p><i>During 2015, Demak Regency's foreign exchange earnings from non-oil sector decreases, it can be seen from the value of exports is smaller than the previous year. If in 2014 the export value of Demak reached 635,634.42 million was in 2015 to 393,864.28 million.</i></p>
<b>7.3. Koperasi</b>	<b>7.3. Cooperation</b>
<p>Koperasi sebagai “soko guru” perekonomian Indonesia perannya</p>	<p><i>The function of cooperation, as the pillar of Indonesian economic</i></p>

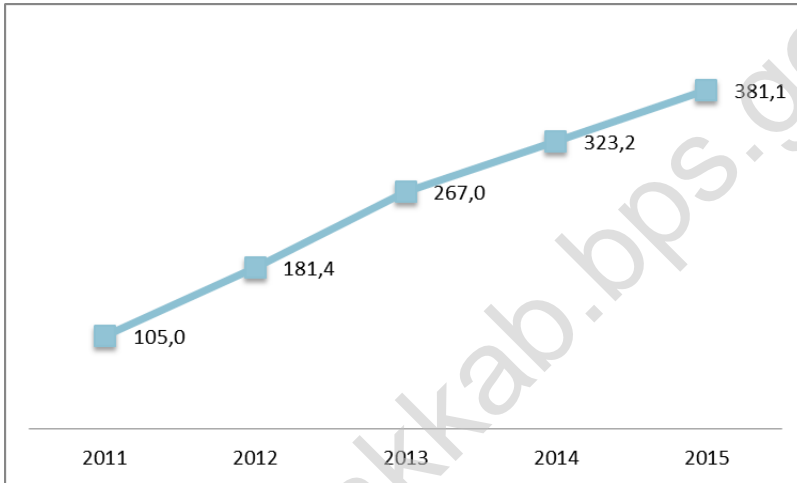
semakin diperhatikan dalam meningkatkan kesejahteraan masyarakat. Usaha-usaha yang dilakukan oleh Pemerintah Daerah dalam memberdayakan koperasi antara lain dengan memberikan bantuan modal dalam bentuk pinjaman, pembinaan koperasi serta pembentukan Forum Koordinasi Pembinaan Koperasi dan Pengusaha Kecil (FKPPK).

Pada tahun 2015 di Kabupaten Demak terdapat 804 unit koperasi, terbagi atas 17 Koperasi Unit Desa (KUD) dan 787 Koperasi Primer Non-KUD dengan jumlah anggota sebanyak 22.094 orang dari KUD dan 97.357 orang dari non KUD.

*had to be expanded for the purpose to increase welfare society. The fund aid by Regional Development of Demak Regency to cooperation and small establishment consist of loan, cooperation creation of village/castle and the formation of "Forum Koordinasi Pembinaan Koperasi dan Pengusaha Kecil" are policies imposed to achieve that purpose.*

*In 2015, the number of cooperation in Demak Regency was reached 804 units; consist of 17 Koperasi Unit Desa (KUD) and 787 Koperasi Primer Non KUD with amount members of 22.094 people from KUD and 97.357 people from non KUD.*

**Gambar 6** Perkembangan Banyaknya Simpanan di Koperasi Kabupaten Demak, 2011-2015  
*Picture* **Growth of Saving in Cooperative in Demak Regency, 2011-2015**



**Tabel 7.1. Banyaknya Surat Ijin Usaha Perdagangan Besar dan Menengah di Kabupaten Demak Tahun 2015**  
*Table Number of Large and Middle Trade Certificate in Demak 2015*

Bulan Months	Persh. Besar/ <i>Large Scale</i>			Persh Menengah/ <i>Medium Scale</i>			
	WNI	Asing	Jumlah	WNI	Asing	Jumlah	
	<i>Indonesian</i>	<i>Foreign</i>	<i>Total</i>	<i>Indonesian</i>	<i>Foreign</i>	<i>Total</i>	
(1)	(2)	(3)	(4)	(5)	(6)	(7)	
01. Januari	1	0	1	11	0	11	
02. Pebruari	0	0	0	9	0	9	
03. Maret	1	0	1	9	0	9	
04. April	0	0	0	7	0	7	
05. Mei	0	0	0	7	0	7	
06. Juni	0	0	0	7	0	7	
07. Juli	0	0	0	11	0	11	
08. Agustus	0	0	0	13	0	13	
09. September	0	0	0	9	0	9	
10. Oktober	1	0	1	0	0	0	
11. Nopember	0	0	0	4	0	4	
12. Desember	0	0	0	10	0	10	
<b>Jumlah/Total</b>	<b>2015</b>	<b>3</b>	<b>0</b>	<b>3</b>	<b>97</b>	<b>0</b>	<b>97</b>
	2014	5	0	5	51	0	90
	2013	10	0	10	90	0	90
	2012	11	0	11	99	0	99
	2011	15	0	15	102	0	102

Sumber : Disperindag, Koperasi dan UMKM Kabupaten Demak

Source : Industry, Trade, Cooperation and UMKM Service of Demak Regency

**Banyaknya Surat Ijin Usaha Perdagangan Kecil di Kabupaten**

**Tabel 7.2. Demak Tahun 2015**

*Table Number of Certificate Small Trade in Demak 2015*

Bulan Months	Perusahaan Kecil/Small Scale			Jumlah Total
	WNI	Asing		
	Indonesian	Foreign		
(1)	(2)	(3)	(4)	
01. Januari	40	0		40
02. Pebruari	42	0		42
03. Maret	40	0		40
04. April	35	0		35
05. Mei	51	0		51
06. Juni	41	0		41
07. Juli	25	0		25
08. Agustus	44	0		44
09. September	32	0		32
10. Oktober	17	0		17
11. Nopember	39	0		39
12. Desember	50	0		50
<b>Jumlah/Total</b>	2015	456	0	456
	2014	569	0	569
	2013	607	0	607
	2012	634	0	634
	2011	572	0	572

Sumber : Disperindag, Koperasi dan UMKM Kabupaten Demak

Source : Industry, Trade, Cooperation and UMKM Service of Demak Regency

**Tabel 7.3. Jumlah Permohonan Ijin Lokasi dan Peruntukannya di Kabupaten Demak Tahun 2015**  
*Table Location Permission Request Number And The Allotment in Demak 2015*

Bulan <i>Months</i>	Jenis Ijin					
	Ho	IMB	Ijin Lokasi/ Penetapan/	SIUP	TDP	
(1)	(2)	(3)	(4)	(5)	(6)	
01. Januari	12	23	9	120	110	
02. Pebruari	12	15	8	104	108	
03. Maret	16	25	7	90	81	
04. April	25	28	21	89	87	
05. Mei	23	21	7	84	90	
06. Juni	12	16	22	66	67	
07. Juli	11	13	1	42	38	
08. Agustus	18	11	7	70	71	
09. September	18	24	8	47	49	
10. Oktober	18	17	9	25	30	
11. Nopember	16	24	11	56	64	
12. Desember	17	19	17	62	65	
<b>Jumlah/Total</b>	2015	198	236	127	855	860
	2014	144	239	124	1 156	968
	2013	130	475	118	1 208	947
	2012	111	459	172	1 316	1 084
	2011	315	291	110	1 112	1 001

Sumber : BPPTPM Kabupaten Demak

Source : BPPTPM Service of Demak Regency

**Tabel 7.3. Lanjutan**  
*Table Continued*

Bulan <i>Months</i>	Jenis Ijin				Keterangan	
	Ijin Usaha Pariwisata	Ijin Usaha Industri	Ijin Usaha Angkutan	Ijin Trayek		
(1)	(7)	(8)	(9)	(10)	(11)	
01. Januari	12	-	8	13	-	
02. Pebruari	12	-	10	7	-	
03. Maret	9	-	12	9	-	
04. April	14	-	10	2	-	
05. Mei	5	-	1	2	-	
06. Juni	7	1	2	5	-	
07. Juli	10	-	3	2	-	
08. Agustus	18	-	-	1	-	
09. September	14	2	2	19	-	
10. Oktober	13	-	1	3	-	
11. Nopember	7	-	2	6	-	
12. Desember	6	1	3	13	-	
<b>Jumlah/Total</b>	2015	127	4	54	82	-
	2014	121	16	152	95	-
	2013	155	29	211	67	-
	2012	91	31	204	30	-
	2011	12	31	292	57	-

Sumber : BPPTPM Kabupaten Demak

Source : BPPTPM Service of Demak Regency

**Banyaknya Perusahaan yang Telah Mempunyai Tanda Daftar**

**Tabel 7.4. Perusahaan di Kabupaten Demak Tahun 2015**  
*Table Number of Factory Registered in Demak 2015*

Jenis Type  (1)	Bentuk Perusahaan						Jumlah  (9)	
	PT  (2)	CV  (3)	Fa  (4)	Kop- rasi  (5)	Perseo- rangan  (6)	BUN  (7)		
01. Pertanian, Peternakan, Kehutanan, Perikanan, Perburuan	0		0	0	0	0	0	
02. Pertambangan, Penggalian	0	0	0	0	0	0	0	
03. Industri Pengolahan	8	0	0	0	1	0	9	
04. Listrik, Gas & Air	1	0	0	0	0	0	1	
05. Bangunan	4	69	0	0	0	0	73	
06. Perdagangan, Rumah Makan, Hotel	12	29	0	2	398	0	441	
07. Angkutan, Perdagangan, Komunikasi	0	0	0	0	0	0	0	
08. Keuangan, Asuransi, Persewaan Bagunan	4	0	0	10	0	4	18	
09. Jasa Kemasyarakatan Sosial & Perseorangan	5	8	0	1	6	0	20	
10. Kegiatan Yang Belum Jelas Batasannya.	0	0	0	0	0	0	0	
<b>Jumlah/ Total</b>	<b>2015</b>	<b>34</b>	<b>106</b>	<b>0</b>	<b>13</b>	<b>405</b>	<b>4</b>	<b>562</b>
	2014	32	152	0	8	414	0	606
	2013	21	103	0	12	485	1	622
	2012	33	139	0	19	415	2	608
	2011	44	105	0	33	502	1	685

Sumber : Disperindag, Koperasi dan UMKM Kabupaten Demak

Source : Industry, Trade, Cooperation and UMKM Service of Demak Regency

## Volume dan Nilai Ekspor Menurut Komoditi di Kabupaten

**Tabel 7.5. Demak Tahun 2015***Table Export Volume and Value by Commodity in Demak 2015*

Jenis Komoditi <i>Kinds of Comodity</i>	Satuan <i>Unit</i>	Volume <i>Volume</i>	Nilai/ <i>Value</i> ( 000 000 Rp )
(1)	(2)	(3)	(4)
01. Baby Furniture	SET	4 326,00	4 645,50
02. Garden Furnitur	PCS	-	-
03. Wooden furnitur	PCS	688 601,00	96 554,38
04. Flooring	M <sup>3</sup>	-	-
05. Wood Working	M <sup>3</sup>	-	-
06. Moulding	M <sup>3</sup>	-	-
07. Textile	KGM	-	-
08. Conveyor Chain	KG	40 090,00	2 303,46
09. Natural Rubber	KG	-	-
10. Fiber Cement Board	PCS	1 178 750,00	3 130,55
11. Friction Dust	MT	231 229,00	6 553,53
12. Kempas EZE, Decking, Banġ	M <sup>3</sup>	50 534 376,00	125 542,93
13. Furniture Kayu	PCS	1 823,00	12 739,76
14. Furniture	PCS	3 499,00	5 220,93
15. Kayu Moulding	M <sup>3</sup>	-	-
16. Kacang Mete	Ton	54,00	5 625,00
17. K.Moulding, Plywood	M <sup>3</sup>	2 341,00	9 322,70
16. Door, Parquet	M <sup>3</sup>	202 908,57	98 644,89
17. Kruing EAE	M <sup>3</sup>	629 345,41	23 580,65
<b>Jumlah/Total</b>			
	2015	X	X
	2014	X	X
	2013	X	X
	2012	X	X
	2011	X	X
			393 864,28
			635 634,42
			368 425,41
			746 770,70
			\$ 762 256,80

Sumber : Disperindag, Koperasi dan UMKM Kabupaten Demak

Source : Industry, Trade, Cooperation and UMKM Service of Demak Regency

**Tabel 7.6. Banyaknya Koperasi Unit Desa (KUD) dan Anggotanya di Kabupaten Demak Tahun 2015**  
*Table Number of KUD Members in Demak 2015*

Kecamatan <i>District</i>	Banyaknya KUD	Jumlah Anggota		
		Anggota	Calon	
(1)	(2)	(3)	(4)	
01. Mranggen	1	928	-	
02. Karangawen	1	2 258	-	
03. Guntur	1	722	-	
04. Sayung	1	833	-	
05. Karangtengah	1	1 461	-	
06. Bonang	2	4 573	-	
07. Demak	1	1 500	-	
08. Wonosalam	1	1 704	-	
09. Dempet	1	1 499	-	
10. Gajah	1	326	-	
11. Karanganyar	2	2 738	-	
12. Mijen	1	150	-	
13. Wedung	2	227	-	
14. Kebonagung	1	3 175	-	
<b>Jumlah/Total</b>	<b>2015</b>	<b>17</b>	<b>22 094</b>	<b>0</b>
	2014	17	22 209	0
	2013	17	35 070	0
	2012	16	29 508	0
	2011	17	24 668	0

Sumber : Disperindag, Koperasi dan UMKM Kabupaten Demak

Source : Industry, Trade, Cooperation and UMKM Service of Demak Regency

**Banyaknya Koperasi Primer Non KUD di Kabupaten**

**Tabel 7.7. Demak Tahun 2015**

*Table Number of Primer Cooperative Non KUD in Demak 2015*

Kecamatan <i>District</i>	Banyaknya Kop. Primer Non KUD	Badan Hukum		
		Sudah	Calon	
(1)	(2)	(3)	(4)	
01. Mranggen	100	100	0	
02. Karangawen	42	42	0	
03. Guntur	35	35	0	
04. Sayung	51	51	0	
05. Karangtengah	36	36	0	
06. Bonang	53	53	0	
07. Demak	171	171	0	
08. Wonosalam	62	62	0	
09. Dempet	42	42	0	
10. Gajah	56	56	0	
11. Karanganyar	37	37	0	
12. Mijen	27	27	0	
13. Wedung	42	42	0	
14. Kebonagung	33	33	0 #	
<b>Jumlah/Total</b>	<b>2015</b>	<b>787</b>	<b>787</b>	<b>0</b>
	2014	782	782	0
	2013	767	767	0
	2012	748	748	0
	2011	718	718	0

Sumber : Disperindag, Koperasi dan UMKM Kabupaten Demak

Source : Industry, Trade, Cooperation and UMKM Service of Demak Regency

**Tabel 7.8. Banyaknya Koperasi Primer Non KUD Menurut Jenisnya di Kabupaten Demak Tahun 2015**  
*Numbers of Primary Cooperation Non KUD by Type in Demak 2015*

Jenis Type	Banyaknya Numbers	Jumlah Anggota Total Members
(1)	(2)	(3)
01. KPN	52	8 524
02. KOPWAN	249	9 113
03. ABRI	2	1 210
04. VETERAN	1	146
05. Pensiunan ABRI	1	331
06. Pensiunan SIPIL	1	43
07. Kerajinan Industri	0	0
08. Koperasi Pasar	4	582
09. Koperasi Pedagang Kaki Lima	1	0
10. Koperasi Simpan Pinjam	93	48 214
11. Koperasi Karyawan	25	3 825
12. Koperasi Angkutan	3	0
13. Koperasi Koptan	29	0
14. Koperasi Industri Kerajinan	5	0
15. Koperasi KUB	41	0
16. Koperasi Kopontren	43	1 821
17. Koperasi Serba Usaha	230	23 548
18. Lainnya	7	0
<b>Jumlah/Total</b>		
	2015	787
	2014	782
	2013	767
	2012	748
	2011	718

Sumber : Disperindag, Koperasi dan UMKM Kabupaten Demak

Source : Industry, Trade, Cooperation and UMKM Service of Demak Regency

**Tabel 7.9. Banyaknya Simpanan Pokok, Wajib dan Manasuka Menurut Jenis Koperasi di Kabupaten Demak Tahun 2015**  
*Number of Primary, Obligatory and Voluntary Saving by Kind of Cooperation in Demak 2015*

Jenis Koperasi	Jumlah Simpanan (000 Rupiah)				Jumlah	
	Pokok	Wajib	Manasuka	Lainnya		
(1)	(2)	(3)	(4)	(5)	(6)	
01. KUD						
Koperasi Unit Desa	223 514	1 110 300	1 449 133	275 228	3 058 174	
02. PERIKANAN						
- Perikanan	0	0	0	0	0	
03. INDUSTRI						
- Koperasi INKR	0	0	0	0	0	
04. JASA-JASA						
- Koperasi Simpan Pinjam	4 094 880	1 991 966	223 542 028	51 418 325	281 047 200	
05. FUNGSIONAL						
- Pegawai Negeri	393 037	43 597 468	7 552 048	3 869 972	5 541 525	
- Angkatan Darat	9 675	10 834	0	4 693 256	4 713 765	
- Kepolisian	83 900	3 488 969	723 170	12 317 187	16 603 226	
- Veteran	6 163	13 232	41 107	1 336 925	1 397 427	
- Pensiunan	7 337	55 457	23 235	44 524	130 553	
- Wanita	141 606	688 027	12 568	134	842 336	
- Karyawan	40 780	703 763	487 873	794 603	2 027 020	
- Perusahaan	0	0	0	0	0	
- KSU	1 090 435	3 892 933	33 555 265	21 130 698	59 669 331	
- Angkutan	0	0	0	0	0	
- Pedagang Besar	0	0	0	0	0	
- Kaki Lima	0	0	0	0	0	
- Sekolah Pondok	52 525	309 361	1 721 826	619 735	2 703 483	
- Kop lainnya	71 722	800 382	11 142	2 433 995	3 317 242	
Jumlah/Total	2015	6 215 574	56 662 692	269 119 395	98 934 582	381 051 282
	2014	6 283 163	48 868 083	118 373 557	149 639 667	323 164 470
	2013	4 562 010	44 462 279	148 872 595	69 061 422	266 958 306
	2012	3 888 955	45 108 935	81 295 263	51 067 795	181 360 948
	2011	2 126 957	26 302 611	71 784 645	4 744 565	104 958 778

Sumber : Disperindag, Koperasi dan UMKM Kabupaten Demak

Source : Industry, Trade, Cooperation and UMKM Service of Demak Regency

**Banyaknya Pembelian Padi, Gabah, PK/Sosoh Beras dalam**

**Tabel 7.10. Pengadaan Pangan oleh KUD se Kabupaten Demak Tahun 2015**  
*Table Number of Paddy, Paddy Stalk and Skin Rice for Food Supply in*

K U D	Padi	Gabah	Beras PK	Beras
(1)	(2)	(3)	(4)	
01. Pringgodani	0	205	0	0
02. Mintorogo	0	0	0	0
03. Widorokandang	0	0	0	0
04. Ngamarto	0	0	0	0
05. Pandowo	0	0	0	0
06. Dworowati	0	0	0	0
07. Suroloyo	0	0	0	0
08. Prancang Kencono	0	0	0	0
09. Manduro	0	0	0	0
10. Sawojajar	0	0	0	0
11. Plongkowati	0	0	0	0
12. Mondoroko	0	0	0	0
13. Sidodadi	0	0	0	0
14. Madukoro	0	0	0	0
15. Cokrokembang	0	0	0	0
16. KSU Karya Sejahtera	0	0	0	0
17. KSU Bintoro	0	0	0	0
18. KSU Karya Putera M	0	0	0	0
19. KSU Masjid Agung	0	0	0	0
20. Bintoro Madani	0	0	0	0
<b>Jumlah/Total</b>	<b>2015</b>	<b>0</b>	<b>205</b>	<b>0</b>
	2014	0	0	360
	2013	0	0	360
	2012	0	0	150
	2011	0	0	150

Sumber : Disperindag, Koperasi dan UMKM Kabupaten Demak

Source : Industry, Trade, Cooperation and UMKM Service of Demak Regency

**Banyaknya Penjualan Beras Dolog dan Pasaran Umum oleh KUD di Kabupaten Demak Tahun 2015**

**Tabel 7.11.** *Number of Dolog Rice Selling and Public Market by KUD in Demak 2015*

K U D	Dolog (Ton)		Pasaran Umum (Ton)		
	Gabah	Beras	Gabah	Beras PK	Beras
(1)	(2)	(3)	(4)	(5)	(6)
01. Pringgodani	0	205	0	0	0
02. Mintorogo	0	0	0	0	0
03. Widorokandang	0	0	0	0	0
04. Ngamarto	0	0	0	0	0
05. Pandowo	0	0	0	0	0
06. Dworowati	0	0	0	0	0
07. Suroloyo	0	0	0	0	0
08. Prancang Kencono	0	0	0	0	0
09. Manduro	0	0	0	0	0
10. Sawojajar	0	0	0	0	0
11. Plongkowati	0	0	0	0	0
12. Mondoroko	0	0	0	0	0
13. Sidodadi	0	0	0	0	0
14. Madukoro	0	0	0	0	0
15. Cokrokembang	0	0	0	0	0
16. KSU Karya Sejahtera	0	0	0	0	0
17. KSU Bintoro	0	0	0	0	0
18. KSU Karya Putera M	0	0	0	0	0
19. KSU Masjid Agung	0	0	0	0	0
20. Bintoro Madani	0	0	0	0	0
Jumlah/Total	2015	0	205	0	0
	2014	0	0	0	360
	2013	0	0	0	360
	2012	0	0	0	150
	2011	0	0	0	150

Sumber : Disperindag, Koperasi dan UMKM Kabupaten Demak

Source : Industry, Trade, Cooperation and UMKM Service of Demak Regency

**Tabel 7.12. Banyaknya Pasar Menurut Kecamatan dan Jenis Pasar di Kabupaten Demak Tahun 2015**

*Number of Market by District and Market Kind in Demak 2015*

Kecamatan <i>District</i>	Departemen Store	Pasar Swalayan	Pusat Perbelanjaan	Pasar Tradisional <i>Traditional Market</i>		
				Umum <i>General</i>	Hewan <i>Cattle</i>	
(1)	(2)	(3)	(4)	(5)	(6)	
01. Mranggen	-	9	-	2	1	
02. Karangawen	-	3	-	2	-	
03. Guntur	-	2	-	1	-	
04. Sayung	-	2	-	2	-	
05. Karangtengah	-	3	-	1	1	
06. Bonang	-	1	-	1	-	
07. Demak	-	13	-	2	-	
08. Wonosalam	-	1	-	1	-	
09. Dempet	-	2	-	1	-	
10. Gajah	-	2	-	2	1	
11. Karanganyar	-	1	-	1	-	
12. Mijen	-	1	-	-	-	
13. Wedung	-	1	-	1	-	
14. Kebonagung	-	1	-	-	-	
<b>Jumlah/Total</b>	<b>2015</b>	<b>0</b>	<b>42</b>	<b>0</b>	<b>17</b>	<b>3</b>
	2014	0	18	0	17	3
	2013	0	18	0	17	3
	2012	0	4	0	17	3
	2011	0	0	0	17	3

Sumber : Disperindag, Koperasi dan UMKM Kabupaten Demak

Source : Industry, Trade, Cooperation and UMKM Service of Demak Regency

**Tabel 7.12. Lanjutan**  
*Table Continued*

Kecamatan <i>District</i>	Pasar Tradisional <i>Traditional Market</i>				Jumlah <i>Total</i>	
	Buah	Sepeda	Ikan	Lain-lain		
	<i>Fruit</i>	<i>Bicycle</i>	<i>Fish</i>	<i>Other</i>		
(1)	(7)	(8)	(9)	(10)	(11)	
01. Mranggen	-	1	-	4	17	
02. Karangawen	-	-	-	2	7	
03. Guntur	-	-	-	1	4	
04. Sayung	-	-	-	2	6	
05. Karangtengah	-	-	-	2	7	
06. Bonang	-	-	-	1	3	
07. Demak	-	-	-	2	17	
08. Wonosalam	-	-	-	1	3	
09. Dempet	-	-	-	1	4	
10. Gajah	-	-	-	1	6	
11. Karanganyar	-	-	-	1	3	
12. Mijen	-	-	-	-	1	
13. Wedung	-	-	-	1	3	
14. Kebonagung	-	-	-	-	1	
Jumlah/Total	2015	0	1	0	19	82
	2014	0	1	0	0	38
	2013	0	1	0	0	38
	2012	0	1	0	0	24
	2011	0	1	0	0	20

Sumber : Disperindag, Koperasi dan UMKM Kabupaten Demak

Source : Industry, Trade, Cooperation and UMKM Service of Demak Regency



# HOTEL DAN PARIWISATA

## HOTEL AND TOURISM



**Masjid Agung  
Demak:  
534.092  
Pengunjung**  
*Demak Great  
Mosque: 534.092  
Visitors*



**Pantai  
Morosari:  
47.070  
Pengunjung**  
*Morosari Beach:  
47.070 Visitors*



**Banyaknya  
Pengunjung Objek  
Wisata di Kabupaten  
Demak, 2015**

*Number of Visitor of  
Tourist Attraction in  
Demak Regency, 2015*



**Makam Sunan  
Kalijaga:  
815.423  
Pengunjung**  
*Sunan Kalijaga's  
Tomb : 815.423  
Visitors*



**Taman Ria:  
25.781  
Pengunjung**  
*Taman Ria: 25.781  
Visitors*



**Objek Wisata  
Lainnya:  
67.686  
Pengunjung**  
*Other Tourist  
Attraction: 67.686  
Visitors*

<http://demakkab.bps.go.id>

**PENJELASAN TEKNIS**

1. **Wisatawan mancanegara** (wisman) ialah setiap pengunjung yang mengunjungi suatu negara di luar tempat tinggalnya, didorong oleh satu atau beberapa keperluan tanpa bermaksud memperoleh penghasilan di tempat yang dikunjungi dan lamanya kunjungan tersebut tidak lebih dari satu tahun (12 bulan). Definisi ini mencakup 2 (dua) kategori wisatawan mancanegara, yaitu :
  - a. Wisatawan (turis) ialah pengunjung seperti definisi di atas yang tinggal paling sedikit 24 jam, akan tetapi tidak lebih dari 1 (satu) tahun di tempat yang dikunjungi, dengan maksud antara lain: berlibur, rekreasi, olah raga, bisnis, menghadiri pertemuan, studi, dan kunjungan alasan kesehatan.
  - b. *Excursionist* ialah pengunjung seperti definisi di atas yang tinggal kurang dari 24 jam di tempat yang dikunjungi, termasuk "Cruise passengers", yaitu pengunjung yang tiba di suatu negara di mana mereka tidak menginap di akomodasi negara tersebut.

**TECHNICAL NOTES**

1. **An International Visitor** is any person visiting a country other than his usual place of residence for any reason other than for earning income in the country visited, and the length of stay is no more than one year (12 months). This definition covers two categories of foreign visitors, namely :
  - a. "Tourist" is any visitor staying for at least 24 hours, but no more than one year, in the country visited, with the intention of visiting, and for any of these purposes: Pleasure, recreation and sports, Business, visiting friends and relatives, missions, attending meetings, conferences, visit for health reasons and study.
  - b. "Excursionist" is any visitor staying less than 24 hours in the country visited including, "Cruise Passengers", i.e. visitors arriving in a country without staying in any accommodation available in the visited country.

**ULASAN**

**DESCRIPTION**

**8.1. Pariwisata**

Kepariwisataan merupakan sektor yang dapat mendatangkan devisa bagi daerah apabila sektor ini dikembangkan dengan baik. Bagaimana prospek kepariwisataan dalam mendukung perekonomian daerah dapat dilihat dari jumlah pengunjung obyek wisata yang dari tahun ke tahun mengalami peningkatan. Empat obyek wisata utama di Kabupaten Demak yang banyak mendatangkan devisa bagi daerah, yaitu obyek wisata Masjid Agung Demak, Makam Sunan Kalijaga Kadilangu, Pantai Morosari dan Taman Ria.

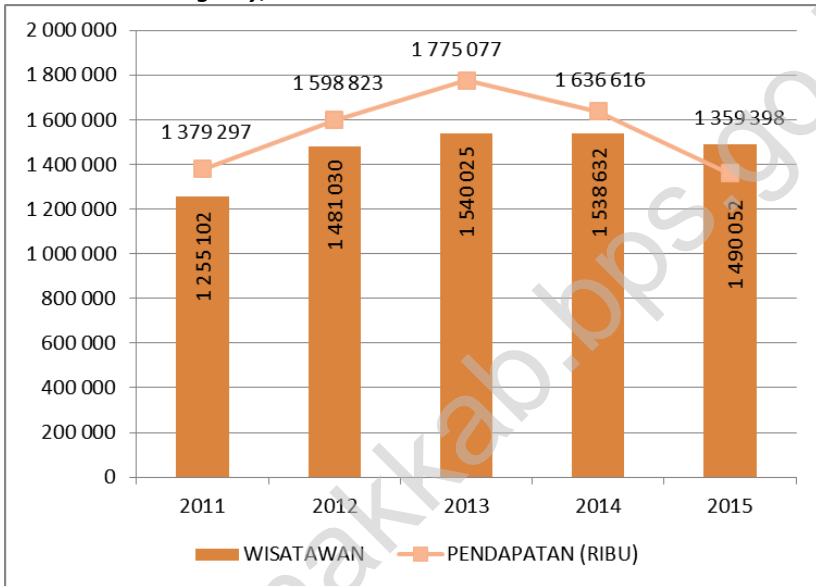
Menurut informasi dari Dinas Pariwisata Kabupaten Demak, selama tahun 2015 tercatat 1.490.052 orang yang mengunjungi obyek wisata, turun 3,12 persen bila dibandingkan dengan tahun 2014 yaitu sebesar 1.538.064 orang. Jumlah pengunjung ini terdiri atas 1.489.585 pengunjung dalam negeri dan 467 pengunjung dari luar negeri .

**8.1. Tourism**

*Tourism is one of the base sector that able to deliver foreign exchange for area if this sector is developed better. How tourism prospect in supporting economics of area can be seen from amount visitors of wisata obyek which from year to year experience of improvement. There are four especial wisata obyek in Demak Regency which delivering many foreign exchanges for area, that is Masjid Agung wisata obyek of Demak and Sunan Kalijaga Kadilangu, Morosari beach.*

*Regional Service of Demak Regency in 2015 number of object for entertainment was reached 1.490.052 peoples, decreased 3,12 percent compared with 2014 1.538.064 peoples. Amount of this visitors consist of 1.489.585 domestic visitors and 467 visitors from abroad.*

**Gambar 7** Perkembangan Wisatawan dan Pendapatan Pariwisata di Kabupaten Demak, 2011-2015  
**Picture** *Growth of Tourist and Tourism Income in Demak Regency, 2011-2015*



<http://demakkab.bps.go.id>

**Banyaknya Pengunjung Objek Wisata di Kabupaten Demak Tahun****Tabel 8.1. 2015***Table Number of Visitors of Tourism Attraction in Demak Regency, 2015*

Bulan <i>Month</i>	Dalam Negeri		Luar Negeri	Jumlah <i>Total</i>	
	Anak- Anak	Dewasa			
(1)	(2)	(3)	(4)	(5)	
01. Januari	15 604	72 607	70	88 281	
02. Pebruari	5 405	63 261	7	68 673	
03. Maret	6 524	64 466	28	71 018	
04. April	3 069	114 669	43	117 781	
05. Mei	8 511	248 231	38	256 780	
06. Juni	2 364	51 417	11	53 792	
07. Juli	6 749	80 981	7	87 737	
08. Agustus	5 768	80 877	115	86 760	
09. September	5 746	127 777	67	133 590	
10. Oktober	5 364	156 635	28	162 027	
11. Nopember	11 256	171 069	27	182 352	
12. Desember	13 455	167 780	26	181 261	
<b>Jumlah/Total</b>	2015	89 815	1 399 770	467	1 490 052
	2014	0	1 537 388	676	1 538 064
	2013	32 896	1 507 129	837	1 540 862
	2012	0	1 486 149	1 190	1 487 339
	2011	0	1 173 107	853	1 173 960

Sumber : Dinas Pariwisata dan Kebudayaan Kabupaten Demak

*Source : Regional Tourism Service of Demak Regency*

**Tabel 8.2. Jumlah Pengunjung Objek Wisata di Masjid Agung Demak Tahun 2015**  
*Table Number of Masjid Agung Visitors in Demak 2015*

Bulan <i>Month</i>	Jumlah Pengunjung (Orang)	Jumlah Pendapatan (Rp.)
(1)	(2)	(3)
01. Januari	34 369	34 369 000
02. Pebruari	25 015	25 015 000
03. Maret	22 950	22 950 000
04. April	40 390	40 390 000
05. Mei	96 040	96 040 000
06. Juni	24 790	24 790 000
07. Juli	21 820	21 820 000
08. Agustus	35 230	35 230 000
09. September	31 323	31 323 000
10. Oktober	62 265	62 265 000
11. Nopember	63 925	63 925 000
12. Desember	75 975	75 975 000
<b>Jumlah/Total</b>		
	2015	534 092
	2014	603 352
	2013	612 395
	2012	603 097
	2011	507 370

Sumber : Dinas Pariwisata dan Kebudayaan Kabupaten Demak

Source : Regional Tourism Service of Demak Regency

**Tabel 8.3. Jumlah Pengunjung Objek Wisata Makam Sunan Kalijaga Kadilangu Kabupaten Demak Tahun 2015**  
*Table Sunan Kalijaga Kadilangu Visitors in Demak 2015*

Bulan <i>Month</i>	Jumlah Pengunjung (Orang)	Jumlah Pendapatan (Rp.)
(1)	(2)	(3)
01. Januari	46 535	23 267 500
02. Pebruari	39 105	19 552 500
03. Maret	42 175	21 087 500
04. April	71 875	35 937 500
05. Mei	153 468	76 734 000
06. Juni	24 810	12 400 500
07. Juli	54 041	13 905 000
08. Agustus	45 818	27 020 500
09. September	92 487	22 909 000
10. Oktober	112 697	48 743 500
11. Nopember	99 611	56 348 500
12. Desember	32 801	49 805 500
<b>Jumlah/Totol</b>		
2015	815 423	407 711 500
2014	872 039	858 805 000
2013	844 195	844 195 000
2012	801 120	801 120 000
2011	665 737	665 737 000

Sumber : Dinas Pariwisata dan Kebudayaan Kabupaten Demak

*Source : Regional Tourism Service of Demak Regency*

**Tabel 8.4. Jumlah Pengunjung Objek Wisata Pantai Morosari di Kabupaten Demak Tahun 2015**  
*Table Numbers of Visitors Morosari Tour Place in Demak 2015*

Bulan <i>Month</i>	Jumlah Pengunjung (Orang)	Jumlah Pendapatan (Rp.)
(1)	(2)	(3)
01. Januari	4 155	29 085 000
02. Pebruari	3 101	18 606 000
03. Maret	4 025	28 175 000
04. April	3 737	26 159 000
05. Mei	5 165	36 155 000
06. Juni	3 019	21 133 000
07. Juli	6 563	45 941 000
08. Agustus	3 677	25 739 000
09. September	3 145	22 015 000
10. Oktober	3 028	21 196 000
11. Nopember	3 583	25 081 000
12. Desember	3 872	27 104 000
<b>Jumlah/Total</b>		
	2015	47 070
	2014	31 163
	2013	50 539
	2012	40 984
	2011	42 200

Sumber : Dinas Pariwisata dan Kebudayaan Kabupaten Demak  
*Source : Regional Tourism Service of Demak Regency*

**Tabel 8.5. Jumlah Pengunjung Objek Wisata Taman Ria di Kabupaten Demak Tahun 2015**  
*Table Numbers of Visitors Taman Ria in Demak 2015*

Bulan <i>Month</i>	Jumlah Pengunjung (Orang)	Jumlah Pendapatan (Rp.)
(1)	(2)	(3)
01. Januari	3 222	9 666 000
02. Pebruari	1 452	4 356 000
03. Maret	1 868	5 604 000
04. April	1 779	5 337 000
05. Mei	2 107	6 321 000
06. Juni	1 173	3 519 000
07. Juli	5 313	29 802 000
08. Agustus	2 035	6 105 000
09. September	1 635	4 905 000
10. Oktober	1 247	3 741 000
11. Nopember	2 147	6 441 000
12. Desember	1 803	5 409 000
<b>Jumlah/Total</b>		
	2015	25 781
	2014	32 078
	2013	32 896
	2012	35 829
	2011	39 795

Sumber : Dinas Pariwisata dan Kebudayaan Kabupaten Demak

*Source : Regional Tourism Service of Demak Regency*

**Banyaknya Wisatawan Mancanegara yang Berkunjung di Kabupaten****Tabel 8.6. Demak Tahun 2015***Table Number of Foreign Tourist by Month in Demak 2015*

Bulan Month	Asean	Amerika	Jepang	Belanda	Inggris
	<i>Asean</i>	<i>America</i>	<i>Japan</i>	<i>Netherland</i>	<i>Inggris</i>
(1)	(2)	(3)	(4)	(5)	(6)
01. Januari	70	-	-	-	-
02. Pebruari	7	-	-	-	-
03. Maret	28	-	-	-	-
04. April	43	-	-	-	-
05. Mei	38	-	-	-	-
06. Juni	11	-	-	-	-
07. Juli	7	-	-	-	-
08. Agustus	115	-	-	-	-
09. September	67	-	-	-	-
10. Oktober	28	-	-	-	-
11. Nopember	27	-	-	-	-
12. Desember	26	-	-	-	-
<b>Jumlah/Total</b>					
	2015	467	0	0	0
	2014	676	0	0	0
	2013	837	0	0	0
	2012	1 169	10	0	0
	2011	846	0	0	4

Sumber : Dinas Pariwisata dan Kebudayaan Kabupaten Demak

*Source : Regional Tourism Service of Demak Regency*

**Tabel** 8.6. Lanjutan  
*Table* 8.6. *Continued*

Bulan <i>Month</i>	Perancis <i>France</i>	Australia <i>Australia</i>	Jerman <i>Germany</i>	Lainnya <i>Other</i>	Jumlah <i>Total</i>	
(1)	(7)	(8)	(9)	(10)	(11)	
01. Januari	-	-	-	70	70	
02. Pebruari	-	-	-	7	7	
03. Maret	-	-	-	28	28	
04. April	-	-	-	43	43	
05. Mei	-	-	-	38	38	
06. Juni	-	-	-	11	11	
07. Juli	-	-	-	7	7	
08. Agustus	-	-	-	115	115	
09. September	-	-	-	67	67	
10. Oktober	-	-	-	28	28	
11. Nopember	-	-	-	27	27	
12. Desember	-	-	-	26	26	
<b>Jumlah/Total</b>	2015	0	0	0	467	467
	2014	0	0	0	0	1 352
	2013	0	0	0	0	837
	2012	0	0	0	6	1 185
	2011	0	0	0	3	853

Sumber : Dinas Pariwisata dan Kebudayaan Kabupaten Demak

Source : *Regional Tourism Service of Demak Regency*

<http://demakkab.bps.go.id>

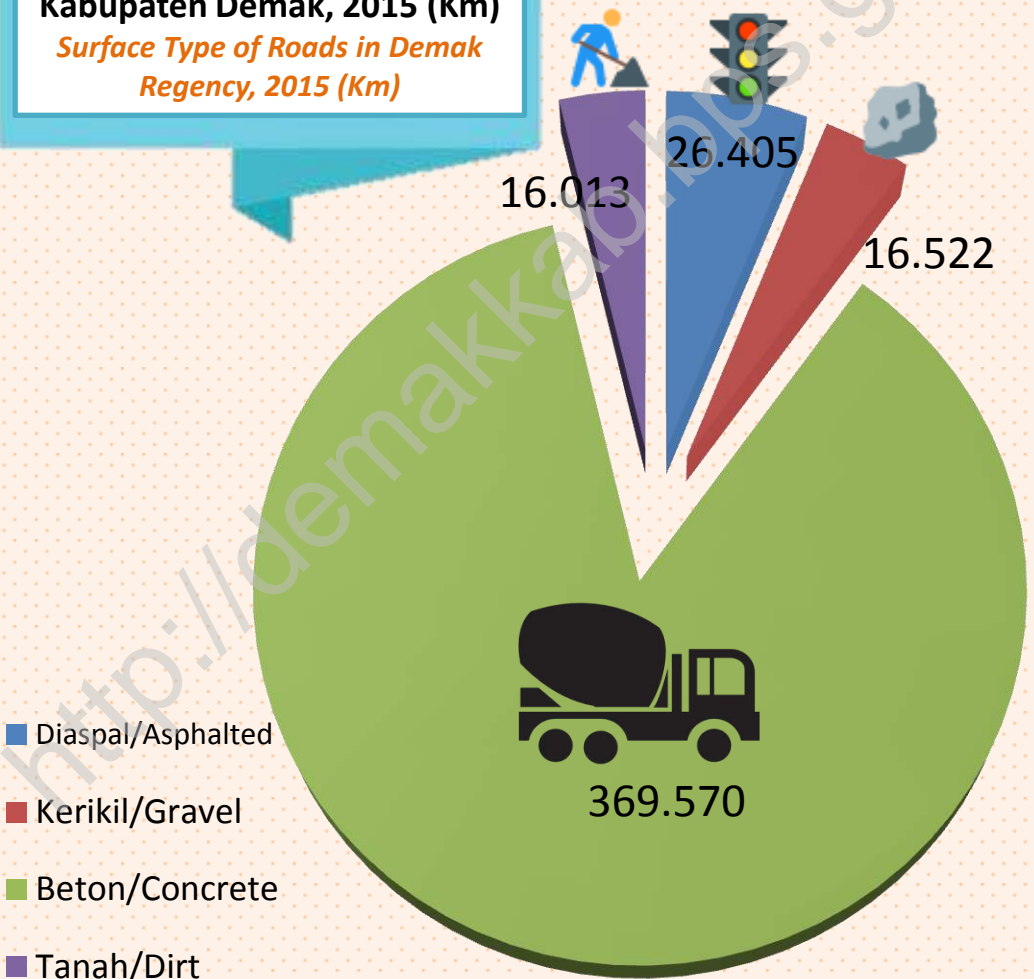
# 9

## TRANSPORTASI DAN KOMUNIKASI

### TRANSPORTATION AND COMMUNICATION

#### Jenis Permukaan Jalan di Kabupaten Demak, 2015 (Km)

*Surface Type of Roads in Demak Regency, 2015 (Km)*



<http://demakkab.bps.go.id>

**PENJELASAN TEKNIS**

1. **Kendaraan bermotor** adalah setiap kendaraan yang digerakkan oleh peralatan teknik yang ada pada kendaraan tersebut, biasanya digunakan untuk angkutan orang atau barang di atas jalan raya selain kendaraan yang berjalan di atas rel. Kendaraan bermotor yang dicatat adalah semua jenis kendaraan kecuali kendaraan bermotor TNI/Polri dan Korps Diplomatik.
2. **Mobil penumpang** adalah setiap kendaraan bermotor yang dilengkapi dengan tempat duduk untuk sebanyak-banyaknya delapan orang, tidak termasuk tempat duduk untuk pengemudi, baik dilengkapi atau tidak dilengkapi bagasi.
3. **Mobil bis** adalah setiap kendaraan bermotor yang dilengkapi dengan tempat duduk untuk lebih dari delapan orang, tidak termasuk tempat duduk untuk pengemudi, baik dilengkapi atau tidak dilengkapi bagasi.
4. **Mobil truk** adalah setiap kendaraan bermotor yang digunakan untuk

**TECHNICAL NOTES**

1. **Motor vehicles** are any kind of vehicles motorized by machine set up in those vehicles, they are usually used for transporting peoples or goods on roads except vehicles moving along a railway line. The data cover all kinds of motor vehicles except those belong to Indonesia Army Force Indonesian State Police and Diplomatic Corps.
2. **Passenger cars** are any motor vehicles with no more than eight seats, excluding seat for driver, it can be with or without hoot.
3. **Buses** are large passenger cars having seats for more than eight passengers, excluding seat for driver, it can be with or without hoot.
4. **Trucks** are any motor vehicles used to transport goods excluding

angkutan barang, selain mobil penumpang, mobil bis dan kendaraan bermotor roda dua.

*passenger cars, buses, and motorcycles.*

5. **Kantor Pos** adalah tempat pemberi pelayanan komunikasi tertulis dan atau surat elektronik, layanan paket, layanan logistik, layanan transaksi keuangan, dan layanan keagenan pos untuk kepentingan umum. Rumah pos berfungsi sama seperti kantor pos dan kantor pos pembantu, bedanya rumah pos biasanya terletak di daerah terpencil.

5. **Post Office** is a service provider facility of written communication and or electronic mail, parcel service, logistics services, financial transaction services, and postal services to the public. Postal house has the same function as the post office and subsidiary of post office, the difference is that postal house is usually located in remote areas.

**ULASAN****DESCRIPTION****9.1. Jalan Raya**

Jalan merupakan sarana dan prasarana transportasi yang vital dalam menunjang kegiatan ekonomi suatu daerah. Tersedianya sarana dan prasarana ini dapat dilihat dari data panjang jalan yang dilaporkan oleh Kantor Kimpraswil Kabupaten Demak, dimana pada tahun 2015 panjang jalan kabupaten tercatat 426.510 Km.

**9.2. Angkutan Darat**

Pada tahun 2015 kendaraan bermotor yang diuji berdasarkan ketentuan wajib bayar di Kabupaten Demak tercatat 11.688 kendaraan. Angka tersebut lebih tinggi jika dibandingkan dengan tahun sebelumnya, dimana pada tahun 2014 jumlah kendaraan yang diuji berjumlah 10.837 kendaraan.

**9.1. Highway**

*Road is vital basic transportation facilities in supporting economics activity area. The availability this facilities and basic facilities can be seen from length walked data reported by Kantor Kimpraswil Kab. Demak, where in 2015. The road under regency was 426.51 Km.*

**9.2. Land Transport**

*In 2015 examinee motor vehicle pursuant to rule was obliged to pay charge expense in Demak Regency noted 11.688 vehicle. The number is higher when in compare with year before all, where in the year 2014 amount vehicles of examinee only amounting to 10.837 vehicles.*

<http://demakkab.bps.go.id>

**Tabel 9.1. Panjang Jalan Kabupaten Demak Tahun 2015**  
*Table Length of Roads Under Regency in Demak 2015*

Keadaan <i>Condition</i>	Panjang Jalan (Km)/ <i>Length Roads</i>	
	Tahun 2014	Tahun 2015
(1)	(2)	(3)
<b>I. Jenis Permukaan/Surface Type</b>		
a. Diaspal/ <i>Asphalted</i>	38,632	26,405
b. Kerikil/Makadam/ <i>Gravel</i>	24,782	16,522
c. Beton	346,212	367,570
d. Tanah/ <i>Land</i>	16,884	16,013
Jumlah/ <i>Total I</i>	426,510	426,510
<b>II. Kondisi Jalan/Condition of road</b>		
a. Baik/ <i>Good</i>	372,963	386,156
b. Sedang/ <i>Sufficient</i>	11,881	7,819
c. Rusak/ <i>Damaged</i>	24,782	16,522
d. Rusak Berat/ <i>Heavy Damaged</i>	16,884	16,013
Jumlah/ <i>Total II</i>	426,510	426,510
<b>III. Kelas Jalan/Class of road</b>		
a. Kelas I	-	-
b. Kelas II	-	-
c. Kelas III	-	-
d. Kelas IIIA	-	-
e. Kelas IIIB	-	-
f. Kelas IIIC	404,110	404,110
g. Kelas Tidak Terinci	22,400	22,400
Jumlah/ <i>Total III</i>	426,510	426,510

Sumber : Dinas Pekerjaan Umum, Perumahan, Pertambangan & Energi Kab. Demak

Source : Public Work, Housing, Mining, and Energi Office of Demak Regency

**Tabel 9.2. Panjang Jalan Negara dan Provinsi di Kabupaten Demak Tahun 2015**  
*Table Length of Roads Under Province in Demak 2015*

Keadaan	Condition	Status Jalan			
		Panjang Jalan Negara (Km)		Panjang Jalan Provinsi (Km)	
		2014	2015	2014	2015
(1)					
<b>I. Jenis Permukaan/Surface Type</b>					
a. Diaspal/Asphalted		18,024	18,024	12,137	12,137
b. Kerikil/Makadam/Gravel		-	-	-	-
c. Tanah/Land		-	-	-	-
d. Rigid		22,632	22,632	30,723	30,723
Jumlah/Total I		40,656	40,656	42,860	42,860
<b>II. Kondisi Jalan/Condition of road</b>					
a. Baik/Good		35,156	35,156	35,460	35,460
b. Sedang/Sufficient		5,500	5,500	7,400	7,400
c. Rusak/Damaged		-	-	-	-
d. Rusak Berat/Heavy Damaged		-	-	-	-
Jumlah/Total II		40,656	40,656	42,860	42,860
<b>III. Kelas Jalan/Class of road</b>					
a. Kelas I		40,656	40,656	-	-
b. Kelas II		-	-	42,860	42,860
c. Kelas III		-	-	-	-
d. Kelas IIIA		-	-	-	-
e. Kelas IIIB		-	-	-	-
f. Kelas IIIC		-	-	-	-
g. Kelas Tidak Terinci		-	-	-	-
Jumlah/Total III		40,656	40,656	42,860	42,860

Sumber : Bina Marga Wilayah Semarang

Source : Bina Marga Semarang Branch

**Banyaknya Jembatan Menurut Penguasaan di Kabupaten Demak****Tabel 9.3. Tahun 2015***Table Number of Bridges by Management Status in Demak 2015*

Jenis Jembatan <i>Type of Bridges</i>	Dikuasai		Jumlah	
	DPUPPE Kab. Demak	Bina Marga Prop. Jateng		
(1)	(2)	(3)	(4)	
01. Beton Kosit (MBI)	65	2	67	
02. Glagar Beton (GTI)	73	13	86	
03. Glagar Baja (GBJ)	0	1	1	
04. Kerangka Baja Australi (GBA)	2	1	3	
05. Beton Konvensional	0	0	0	
06. Glagar Beton Prestressed Induk (GPI)	7	2	9	
07. Pasangan Lengkung	0	0	0	
08. Gorong-Gorong Kotak	0	2	2	
09. Gorong-Gorong Bulat	0	57	57	
10. Box Culvert (BTI)	0	12	12	
11. Plat Beton (PTI)	49	11	60	
12. Gorong-Gorong	0	0	0	
13. Box Culvert (BTI)	0	0	0	
<b>Jumlah/Total</b>				
	2015	196	101	297
	2014	196	101	297
	2013	195	101	296
	2012	194	101	295
	2010	194	101	295

Sumber : Dinas Pekerjaan Umum, Perumahan, Pertambangan &amp; Energi Kab. Demak

Source : *Public Work, Housing, Mining, and Energi Office of Demak Regency*

**Tabel 9.4. Banyaknya Kendaraan Bermotor yang Terdaftar Berdasarkan Permohonan STNK di Kabupaten Demak Tahun 2015**  
*Table Number of Motorized by STNK Request in Demak 2015*

Jenis Kendaraan <i>Type of Vehicle</i>	Pendaftaran Ulang Th. 2015	Baru/ Mutasi Th. 2015	Jumlah <i>Total</i>
(1)	(2)	(3)	(4)
01. Sedan	75	85	160
02. Jeep	191	142	333
03. Taksi	0	0	0
04. Bus	64	46	110
5. Station Wagon	699	2 158	2 857
06. Pick Up	760	1 036	1 796
07. Truck	363	489	852
07. Sepeda Motor	34 560	35 781	70 341

Sumber : Kepolisian Resort Demak

Source : *Region Police of Demak*

**Tabel 9.5. Pembuatan STNK Kendaraan Roda 4 di Kabupaten Demak Tahun 2015**  
*Table Number of Four Wheeled Vehicle Registration Certificate Issued in Demak 2015*

Bulan Month	Plat Hitam	Plat Merah	Plat Kuning	Jumlah Total	
(1)	(2)	(3)	(4)	(5)	
01. Januari	256	8	67	329	
02. Pebruari	246	-	44	290	
03. Maret	289	-	64	353	
04. April	271	-	17	288	
05. Mei	262	1	61	324	
06. Juni	373	1	21	395	
07. Juli	295	1	11	307	
08. Agustus	350	1	15	366	
09. September	281	3	19	303	
10. Oktober	274	-	38	312	
11. Nopember	312	4	30	346	
12. Desember	304	16	33	353	
<b>Jumlah/Total</b>	<b>2015</b>	<b>3 513</b>	<b>35</b>	<b>420</b>	<b>3 966</b>
	2014	67 933	416	1 236	69 585
	2013	5 077	77	955	6 109
	2012	3 853	41	838	4 732
	2011	2 554	73	489	3 116

Sumber : Kepolisian Resort Demak

Source : Region Police of Demak

## Pembuatan STNK Kendaraan Roda 2 di Kabupaten Demak Tahun

Tabel 9.6. 2015

Table Motor Cycle STNK Making in Demak 2015

Bulan Month	Plat Hitam	Plat Merah	Jumlah Total	
(1)	(2)	(3)	(4)	
01. Januari	2 928	8	2 936	
02. Pebruari	3 102	2	3 104	
03. Maret	3 264	-	3 264	
04. April	2 829	-	2 829	
05. Mei	2 755	5	2 760	
06. Juni	3 692	4	3 696	
07. Juli	3 226	12	3 238	
08. Agustus	3 421	46	3 467	
09. September	2 740	4	2 744	
10. Oktober	2 545	7	2 552	
11. Nopember	2 250	2	2 252	
12. Desember	2 889	38	2 927	
Jumlah/Total	2015	35 641	128	35 769
	2014	71 211	341	71 552
	2013	70 448	291	70 739
	2012	61 314	311	61 625
	2011	50 656	628	51 284

Sumber : Kepolisian Resort Demak

Source : Region Police of Demak

**Tabel 9.7. Kendaraan Bermotor yang Diuji Berdasarkan Ketentuan Wajib Bayar di Kabupaten Demak Tahun 2015**  
*Table 9.7. Tested Motor Cycle The requirements of Obligatory Payment of Charge in Demak 2015*

Bulan <i>Month</i>	M.PNP U	M.BUS U TU		MOBIL BARANG										
				PICK UP U TU		TRUCK U TU		TANGKI U TU		T.HEAD U TU		CRANE U TU		
				(1)	(2)	(3)	(4)	(5)	(6)	(7)	(8)	(9)	(10)	(11)
01. Januari	0	55	16	78	296	242	155	0	0	0	0	0	0	0
02. Pebruari	0	53	23	64	310	233	136	0	0	0	0	0	0	0
03. Maret	0	60	26	101	375	264	174	0	0	0	0	0	0	0
04. April	0	36	10	79	359	278	184	0	2	0	2	0	0	0
05. Mei	0	41	11	80	287	280	174	0	0	0	0	0	0	0
06. Juni	0	67	30	83	323	266	170	3	2	0	1	0	0	0
07. Juli	0	53	22	70	289	177	148	0	0	0	0	0	0	0
08. Agustus	0	58	29	71	397	257	144	0	3	2	0	0	0	0
09. September	0	60	28	79	394	233	175	0	0	1	0	0	0	0
10. Oktober	0	45	21	78	423	261	220	2	3	1	0	0	0	0
11. Nopember	0	35	12	60	362	288	210	0	0	0	1	0	0	0
12. Desember	0	73	24	75	409	265	169	5	4	0	0	0	0	0
Jumlah <i>Total</i>	2015	0	636	252	918	4 224	3 044	2 059	10	14	4	4	0	0

Sumber : Dinas Perhubungan, komunikasi & informatika Kabupaten Demak

Source : Communications & Informatika of Demak

**Tabel** 9.7. **Lanjutan**  
**Table** 9.7. **Continued**

Bulan Month	SUMBU III						KRT. GANDE		KRT. TEMPEL		AMB		Jumlah		
	TRUCK		TANGKI		MIXER		NG		AN				U	TU	U+TU
	U	TU	U	TU	U	TU	U	TU	U	TU	TU	TU	U	TU	U+TU
(1)	(15)	(16)	(17)	(18)	(19)	(20)	(21)	(22)	(23)	(24)	(25)	(26)	(27)	(28)	
01. Januari	57	5	0	0	16	3	0	0	0	0	0	0	448	475	923
02. Pebruari	39	6	0	0	0	0	0	0	0	0	0	0	389	475	864
03. Maret	39	7	0	2	0	5	0	0	0	0	0	0	464	589	1053
04. April	27	5	0	0	1	0	0	2	0	0	0	0	421	564	985
05. Mei	30	4	4	0	0	4	0	0	0	0	0	0	435	480	915
06. Juni	0	0	0	0	0	0	0	0	0	0	0	0	419	526	945
07. Juli	38	5	0	0	1	6	0	0	0	0	0	0	339	470	809
08. Agustus	48	6	0	0	5	0	1	0	0	1	0	0	442	580	1022
09. September	29	6	1	0	15	6	0	0	0	0	0	0	418	609	1027
10. Oktober	0	0	0	0	4	0	0	0	0	1	0	0	391	668	1059
11. Nopember	29	9	2	0	0	1	0	1	0	0	0	0	414	596	1010
12. Desember	34	17	0	0	0	0	0	0	0	1	0	0	452	624	1076
Jumlah Total	2015	370	70	7	2	42	25	1	3	0	3	0	5032	6656	11688

Sumber : Dinas Perhubungan, komunikasi & informatika Kabupaten Demak

Source : Communications & Informatika of Demak

**Tabel 9.8. Banyaknya Lalu Lintas Kendaraan Penumpang Umum di Terminal Demak Tahun 2015**  
*Table Number of Public Transportation Traffics in Demak Bus Station 2015*

Bulan Month	Bus		Mikrobus		Pick-Up/Colt		
	Datang	Berang- kat	Datang	Berang- kat	Datang	Berang- kat	
(1)	(2)	(3)	(4)	(5)	(6)	(7)	
01. Januari	11 500	11 600	11 200	11 100	0	0	
02. Pebruari	11 000	11 000	11 100	11 000	0	0	
03. Maret	11 600	11 800	11 300	11 400	0	0	
04. April	12 500	12 600	12 400	12 500	0	0	
05. Mei	12 650	12 700	12 500	12 650	0	0	
06. Juni	12 800	12 760	12 600	12 300	0	0	
07. Juli	12 600	12 550	12 510	12 540	0	0	
08. Agustus	12 700	12 650	12 500	12 510	0	0	
09. September	12 450	12 550	12 400	12 500	0	0	
10. Oktober	12 600	12 610	12 500	12 400	0	0	
11. Nopember	12 100	12 200	12 200	12 210	0	0	
12. Desember	12 350	12 400	12 200	12 100	0	0	
<b>Jumlah/Total</b>	<b>2015</b>	<b>146 850</b>	<b>147 420</b>	<b>145 410</b>	<b>145 210</b>	<b>0</b>	<b>0</b>
	2014	156 600	160 400	146 100	149 400	0	0
	2013	162 530	162 530	151 960	151 960	0	0
	2012	167 760	167 760	143 952	143 952	0	0
	2011	171 040	171 040	160 520	160 520	0	0

Sumber : Dinas Perhubungan, komunikasi & informatika Kabupaten Demak

Source : Communications & Informatika of Demak

**Tabel 9.9. Banyaknya Pelanggan Telepon di Kabupaten Demak Tahun 2010-2015**  
*Table Number of Landline Telephone Customer in Demak 2010-2015*

Kecamatan <i>District</i>	2010	2011	2012	2013	2014	2015
(1)	(2)	(3)	(4)	(5)	(6)	(7)
01. Mranggen	2 367	2 456	2 577	2 631	2 828	24
02. Karangawen	176	187	199	215	225	3
03. Guntur	0	0	0	0	0	26
04. Sayung	2 978	3 247	3 445	3 546	3 850	30
05. Karangtengah	417	422	425	428	500	434
06. Bonang	36	43	57	64	100	192
07. Demak	2 872	3 544	3 892	4 093	4 425	4 639
08. Wonosalam	192	197	201	212	225	956
09. Dempet	82	92	95	103	125	177
10. Kebonagung	14	16	17	21	28	0
11. Gajah	102	119	127	149	165	114
12. Karanganyar	165	176	182	188	205	31
13. Mijen	25	29	31	35	50	0
14. Wedung	189	208	225	245	277	256
<b>Jumlah/Total</b>	<b>9 615</b>	<b>10 736</b>	<b>11 473</b>	<b>11 930</b>	<b>13 003</b>	<b>6 882</b>

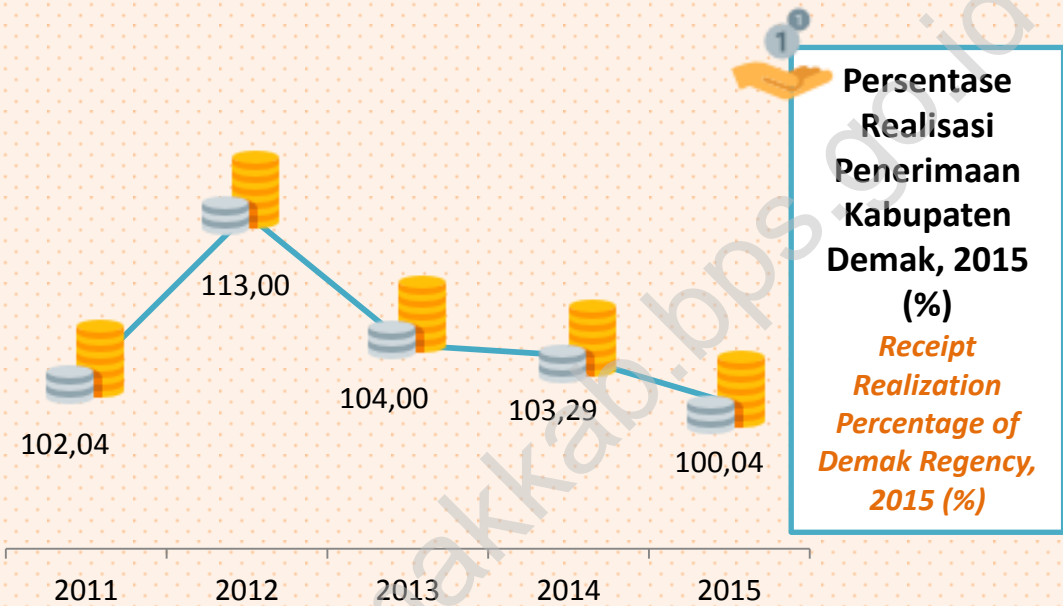
Sumber : Kantor Cabang Telekomunikasi Demak

Source : Telecommunication Branch Office Demak Regency

# 10

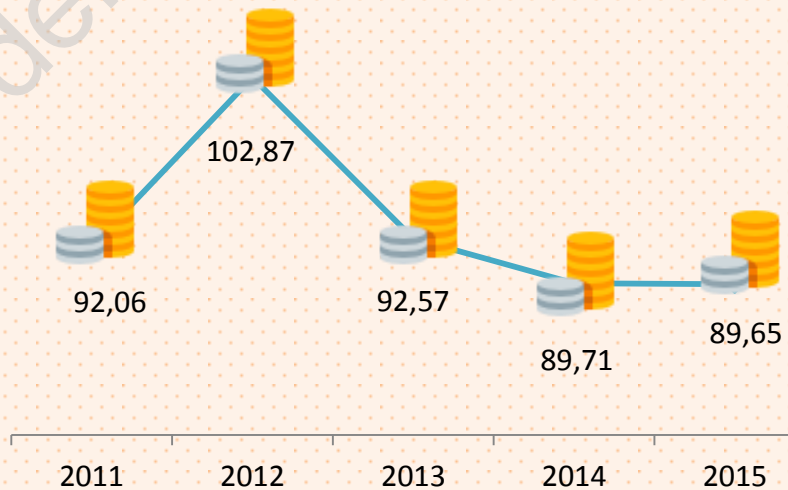
## KEUANGAN DAERAH DAN HARGA

### LOCAL FINANCE AND PRICE



**Persentase Realisasi Pengeluaran Kabupaten Demak, 2015 (%)**

*Expenditure Realization Percentage of Demak Regency, 2015 (%)*



<http://demakkab.bps.go.id>

**PENJELASAN TEKNIS**

1. **Realisasi Penerimaan dan Pengeluaran Pemerintah Kabupaten** adalah realisasi/perhitungan APBD Provinsi pada tiap tahun anggaran.
2. **Pendapatan Asli Daerah (PAD)** adalah pendapatan yang diperoleh daerah yang dipungut berdasarkan peraturan daerah sesuai dengan peraturan perundang-undangan, guna keperluan daerah yang bersangkutan dalam membiayai kegiatannya.
3. **Dana Perimbangan** adalah dana yang bersumber dari pendapatan APBN yang dialokasikan kepada Daerah untuk mendanai kebutuhan daerah dalam rangka pelaksanaan desentralisasi.
4. **Lain-lain Pendapatan yang Sah** adalah pendapatan lainnya dari pemerintah pusat dan atau dari instansi pusat, serta dari daerah lainnya.

**TECHNICAL NOTES**

1. **Actual revenue and expenditure of Regency Government** is the realization/provincial budget calculations for every fiscal year.
2. **Original Local Government Revenue** is revenue that withheld based on local regulations in accordance with the legislation, for the purposes of financing their activities.
3. **Balanced Budget** is the fund coming from the state budget that allocated to regions to fund their needs in the context of decentralization.
4. **Other Legal Revenue** is other income that coming from the central government and or from the central agencies, as well as from other local government.

**ULASAN**

**DESCRIPTION**

**10.1. Keuangan Daerah**

Realisasi penerimaan daerah Kabupaten Demak selama tahun 2015 tercatat 1.786,99 milyar rupiah, lebih besar dari tahun 2014 yang sebesar 1.637,95 milyar rupiah, atau naik sekitar 9,10 persen.

Realisasi pengeluaran daerah selama tahun 2015 tercatat sebesar 1.791,58 milyar rupiah. Jumlah pengeluaran ini lebih besar dari pengeluaran tahun sebelumnya yang sebesar 1.560,96 milyar rupiah atau naik sekitar 14,77 persen.

Dilihat dari target dan realisasinya, selama tahun 2015 tercatat realisasi pada hampir semua jenis penerimaan berada diatas target yang telah ditetapkan.

**10.2. Harga-Harga**

Informasi inflasi sebagai tolok ukur kestabilan perekonomian daerah saat ini sangat penting keberadaannya dalam perencanaan dan penetapan anggaran daerah.

Pada tahun 2015, inflasi di

**10.1. Regional Finance**

*In 2015, budget and realization of Demak Regency was reached 1.786,99 billion Rupiahs, more bigger than 2014 which equal to 1.637,95 billion rupiahs, or goes up around 9,10 percent.*

*Realization of Demak Regency expenditure during year 2015 has noted 1.791,58 billion rupiahs. This expenditure total is bigger than expenditure year previous as big as 1.560,96 billion rupiahs or increase 14,77 percents.*

*Seeing from goals and realization, during 2015 the realization to past all of acceptance exceeds goals which have been specified.*

**10.2. Prices**

*The Inflation information as regional finance stability measuring is very importance thing for existence plan and stipulating area budgeting.*

*In 2015, Demak inflation reached*

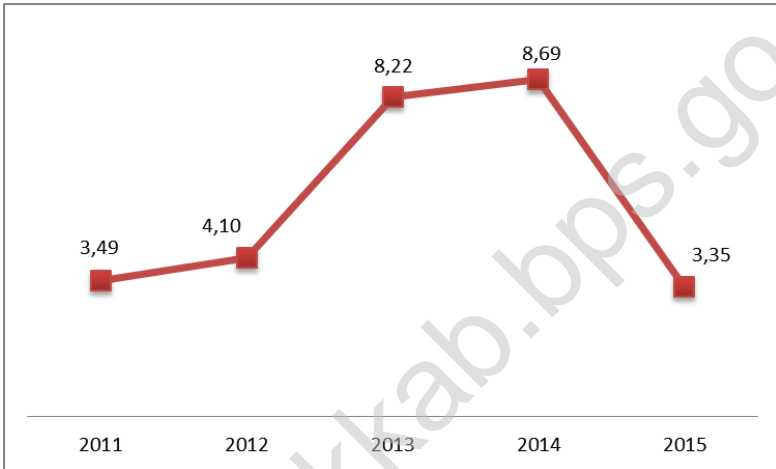
Kabupaten Demak mencapai angka 3,35 persen, lebih rendah dari tingkat inflasi tahun sebelumnya yang sebesar 8,69 persen. Inflasi tertinggi terjadi pada bulan Desember sebesar 1,02 persen.

Penyebab inflasi tahun 2015 terutama disebabkan oleh andil kelompok sandang yang cukup besar yaitu 7,08 persen, dan kelompok perumahan 6,44 persen.

*3,35 percent, lower than inflation rate year before which achieve 8,69 percent. The highest inflation on Desember equal to 1,02 percent.*

*The main cause of 2015 inflation especially Clothings which giving highest contribution 7,08 percents, and Housing 6,44 percent.*

**Gambar 8** Laju Inflasi Kabupaten Demak, 2011-2015 (persen)  
**Picture** Inflation Rate in Demak Regency, 2011-2015 (percent)



**Tabel 10.1. Anggaran dan Realisasi Penerimaan Kabupaten Demak Tahun Anggaran 2015**  
*Table Budget and Realization of Income in Demak 2015*

Jenis Penerimaan <i>Receipt Items</i>	Target <i>Target</i> (000 Rp.)	Realisasi <i>Realization</i> (000 Rp.)	Persentase <i>Percentage</i> (%)	
(1)	(2)	(3)	(4)	
01. Pendapatan Asli Daerah				
- Pajak Daerah	72 527 000	79 445 205	109,54%	
- Retribusi Daerah	18 816 032	18 178 537	96,61%	
- Daerah yang dipisahkan	10 026 549	10 055 105	100,28%	
- Pendapatan Lain-lain	127 551 732	146 645 639	114,97%	
02. Pendapatan Transfer Dana Perimbangan				
- Dana Bagi Hasil Pajak	38 847 561	28 027 644	72,15%	
- Dana Bagi Hasil Bukan Pajak	15 223 385	14 808 426	97,27%	
- Dana Alokasi Umum	833 041 455	833 041 455	100,00%	
- Dana Alokasi Khusus	105 859 560	100 060 600	94,52%	
03. Pendapatan dari Pemerintah Pusat				
- Dana Jasa Pelayanan Askes	-	-	0,00%	
- Dana Penyesuaian	294 046 721	294 046 721	100,00%	
04. Pendapatan dari Pemerintah Provinsi				
- Bagi Hasil Pajak	131 924 455	124 507 541	94,38%	
- Bagi Hasil Lainnya	130 898 318	130 877 186	99,98%	
04. Lain-lain Pendapatan yang Sah				
- Pendapatan Lainnya	7 464 851	7 293 594	97,71%	
<i>Jumlah/Total</i>	2015	1 786 227 619	1 786 987 653	100,04%
	2014	1 585 753 381	1 637 948 630	103,29%
	2013	1 344 893 743	1398 722 359	104,00%
	2012	1 070 310 403	1209 420 293	113,00%
	2011	1 109 449 784	1132 135 927	102,04%
	2010	1 068 378 024	1149 233 000	107,57%

Sumber : Dinas Pengelolaan Keuangan dan Kekayaan Daerah Kabupaten Demak

Source : *Civil Financial Management and Wealth of Demak Regency*

**Tabel 10.2. Anggaran dan Realisasi Pengeluaran Kabupaten Demak Tahun Anggaran 2015**  
*Table Budget and Realization of Expenditure in Kabupaten Demak 2015*

Jenis Pengeluaran <i>Expenditure Items</i>	Target <i>Target</i> (000 Rp.)	Realisasi <i>Realization</i> (000 Rp.)	Persentase <i>Percentage</i> (%)
(1)	(2)	(3)	(4)
<b>01. BELANJA OPERASI</b>			
- Belanja Pegawai	902 622 870	793 971 113	87,96%
- Belanja Barang	301 598 838	256 360 684	85,00%
- Bunga	-	-	0,00%
- Subsidi	-	-	0,00%
- Hibah	30 608 511	25 284 677	82,61%
- Bantuan Sosial	4 022 000	3 772 420	93,79%
- Bantuan Bantuan Keuangan	156 765 765	154 206 285	98,37%
<b>02. BELANJA MODAL</b>			
- Belanja Tanah	4 240 000	-	0,00%
- Belanja Peralatan dan Mesin	76 769 858	57 363 117	74,72%
- Belanja Gedung dan Bangunan	103 552 776	93 800 868	90,58%
- Belanja Jalan, Irigasi dan Jaringan	385 489 032	381 911 408	99,07%
- Belanja Aset Tetap Lainnya	4 201 864	632 552	15,05%
- Belanja Aset Lainnya	17 393 659	16 066 801	92,37%
<b>03. BELANJA TAK TERDUGA</b>			
- Belanja Tak Terduga	2 000 000	164 960	8,25%
<b>04. TRANSFER</b>			
- Bagi Hasil Pajak	7 052 700	6 383 473	90,51%
- Bagi Hasil Retribusi	2 101 574	1 664 981	79,23%
- Bagi Hasil Pendapatan Lainnya	-	-	-
<b>Jumlah/Total</b>			
2015	1 998 419 447	1 791 583 339	89,65%
2014	1 739 934 600	1 560 956 571	89,71%
2013	1 445 767 192	1 338 417 926	92,57%
2012	1 174 869 499	1 208 566 952	102,87%
2011	1 180 451 767	1 086 724 995	92,06%
2010	911 415 493	826 979 926	90,74%

Sumber : Dinas Pengelolaan Keuangan dan Kekayaan Daerah Kabupaten Demak

Source : *Civil Financial Management and Wealth of Demak Regency*

**Tabel 10.3. Target dan Realisasi Pajak Daerah Kabupaten Demak Tahun 2015**  
*Table Target and Realization of Local Tax in Demak 2015*

Jenis Penerimaan Pajak <i>Taxes Receipt Items</i>	<i>Local</i>	Target	Realisasi	Persentase
		Target (000 Rp.)	Realization (000 Rp.)	Percentage (%)
(1)		(2)	(3)	(4)
01. Pajak Hotel		105 000	178 361	169,87
02. Pajak Restoran		1 170 000	2 026 994	173,25
03. Pajak Hiburan		50 000	52 963	105,93
04. Pajak Reklame		900 000	1 004 782	111,64
05. Pajak Penerangan Jalan		32 000 000	33 677 016	105,24
06. Pajak Parkir		90 000	93 644	104,05
07. Pajak Air Tanah		200 000	295 286	147,64
08. Pajak Sarang Burung Walet		12 000	12 674	105,62
09. Pajak Bumi dan Bangunan Pedesaan dan Perkotaan		28 000 000	32 599 721	116,43
10. Pajak Bea Perolehan Hak Atas Tanah Bangunan		10 000 000	9 503 764	95,04
<i>Jumlah/Total</i>	2015	72 527 000	79 445 205	109,54
	2014	55 442 777	63 957 043	115,36
	2013	43 158 598	56 766 978	131,53
	2012	24 383 782	31 709 156	130,04
	2011	21 950 048	24 450 790	111,39
	2010	13 114 901	13 472 716	102,73

Sumber : Dinas Pengelolaan Keuangan dan Kekayaan Daerah Kabupaten Demak

Source : *Civil Financial Management and Wealth of Demak Regency*

**Tabel 10.4. Target dan Realisasi Retribusi Daerah Kabupaten Demak Tahun 2015**  
*Table Target and Realization of Restribution in Demak 2015*

Jenis Penerimaan / Receipt Items	Target Target (000 Rp.)	Realisasi Realization (000 Rp.)	Persentase Percentage (%)	
(1)	(2)	(3)	(4)	
01. R. Pelayanan Kesehatan	4 839 200	5 861 807	121,13	
02. R. Pelayanan Kebersihan/Sampah	248 930	282 228	113,38	
03. R. Penggantian Bea Cetak KTP&Akta Capil	-	-	-	
04. R. Parkir Tepi Jalan Umum	220 000	204 350	92,89	
05. R Pengujian Kendaraan Bermotor	600 000	562 700	93,78	
06. R. Tower Menara Telekomunikasi	500 000	500 186	100,04	
07. R. Kapitasi Peserta PBI dan BPJS	-	-	-	
08. R. Pemakaian Kekayaan Daerah	445 966	470 277	105,45	
09. R. Pasar Grosir/Pertokoan	4 006 066	3 525 940	88,02	
10. R. Tempat Pelelangan Ikan (TPI)	190 000	269 835	142,02	
11. R. Terminal	129 120	110 454	85,54	
12. R. Tempat Khusus Parkir	297 000	99 280	33,43	
13. R. Rumah Potong Hewan	24 250	32 858	135,50	
14. R. Tempat Rekreasi dan OR	1 444 000	1 207 941	83,65	
15. R. Ijin Mendirikan Bangunan	4 000 000	2 816 833	70,42	
16. R. Ijin Gangguan Keramaian	1 600 000	1 824 618	114,04	
17. R. Ijin Trayek	10 000	13 570	135,70	
18. R. Kartu Pengawasan	6 500	10 484	161,29	
19. R Ijin Trayek Insidentil	5 000	5 760	115,20	
20. R. Perpanjangan MTA	250 000	379 414	151,77	
<b>Jumlah/Total</b>				
	2015	18 816 032	18 178 535	96,61
	2014	16 305 035	19 175 529	117,60
	2013	16 677 051	17 345 223	104,01
	2012	12 482 293	14 913 986	119,48
	2011	10 239 417	11 080 151	108,21

Sumber : Dinas Pengelolaan Keuangan dan Kekayaan Daerah Kabupaten Demak

Source : Civil Financial Management and Wealth of Demak Regency

**Tabel 10.5. Target dan Realisasi Penerimaan dari Dinas, Laba BUMD dan Lain-lain Pendapatan Kabupaten Demak Tahun 2015**  
*Table 10.5. Target and Realization of Receipt from Official Services, Government Corporation and Others Receipts in Demak 2015*

Jenis Penerimaan <i>Receipt Items</i>	Target <i>Target</i> (Rp.)	Realisasi <i>Realization</i> (Rp.)	Persentase <i>Percentage</i>
(1)	(2)	(3)	(4)
01. PDAM	750 000 000	778 554 810	103,81
02. Apotik Sari Husada	230 000 000	230 000 000	100,00
03. Bank Pembangunan Daerah	6 139 488 000	6 139 488 433	100,00
04. BPR / BKK	1 101 878 000	1 101 878 856	100,00
05. Badan Kredit Kecamatan	1 635 297 000	1 635 297 137	100,00
06. Lain-lain Pendapatan Asli Daerah yang sah	127 551 732 000	146 216 429 186	114,63
07. Perusda Anwusa	-	-	-
08. Bank Pasar	169 886 000	169 886 252	100,00
<i>Jumlah/Total</i>			
2015	137 578 281 000	156 271 534 674	113,59
2014	105 501 489 000	122 450 653 385	116,07
2013	58 883 810 000	63 252 973 973	107,42
2012	42 372 909 000	55 014 086 063	129,83
2011	36 366 492 000	43 582 088 278	119,84
2010	10 572 638 000	13 042 920 388	123,36

Sumber : Dinas Pengelolaan Keuangan dan Kekayaan Daerah Kabupaten Demak

Source : *Civil Financial Management and Wealth of Demak Regency*

**Tabel 10.6. Realisasi dan Persentase Pemasukan PBB Perkotaan di Kabupaten Demak Tahun 2015**  
Table

*Realization and Percentage of Land and Building Tax City in Demak 2015*

Kecamatan District	Target Target (Rp.)	Realisasi Realization (Rp.)	Persentase Percentage (%)
(1)	(2)	(3)	(4)
01. Mranggen	2 685 250 871	1 605 058 330	52,80
02. Karangawen	1 267 600 954	1 170 400 303	75,73
03. Guntur	106 167 300	85 757 377	80,05
04. Sayung	3 871 110 362	3 347 738 617	85,95
05. Karangtengah	1 658 997 642	1 513 128 215	76,80
06. Bonang	102 828 412	43 341 314	42,23
07. Demak	4 122 667 349	3 162 910 201	72,28
08. Wonosalam	1 810 994 063	1 629 671 509	72,24
09. Dempet	152 636 257	124 528 319	71,30
10. Kebonagung	712 908 759	696 785 655	92,67
11. Gajah	306 854 136	306 854 136	83,70
12. Karanganyar	1 079 605 611	932 571 133	92,81
13. Mijen	259 152 631	259 152 631	91,46
14. Wedung	70 722 378	70 722 378	100,00
<b>Jumlah/Total</b>			
2015	18 207 496 725	14 948 620 118	82,10
2014	12 347 943 505	11 038 120 742	89,39
2013	11 991 209 166	8 979 786 113	74,89
2012	11 881 040 626	8 495 069 958	71,50
2011	8 306 321 034	6 366 419 021	76,65
2010	7 600 467 464	5 387 302 019	70,88

Sumber : Dinas Pengelolaan Keuangan dan Kekayaan Daerah Kabupaten Demak

Source : Civil Financial Management and Wealth of Demak Regency

**Tabel 10.7. Realisasi dan Persentase Pemasukan PBB Pedesaan di Kabupaten Demak Tahun 2015**  
Table

*Realization and Percentage of Income Land and Building Tax Village in Demak 2015*

Kecamatan District	Target Target (Rp.)	Realisasi Realization (Rp.)	Persentase Percentage	
(1)	(2)	(3)	(4)	
01. Mranggen	1 682 052 296	1 331 458 535	79,16	
02. Karangawen	883 025 900	801 120 189	90,72	
03. Guntur	1 691 557 206	1 610 888 235	95,23	
04. Sayung	1 001 286 786	593 893 250	59,31	
05. Karangtengah	865 296 874	773 636 640	89,41	
06. Bonang	1 862 073 400	1 394 074 890	74,87	
07. Demak	-	-	-	
08. Wonosalam	1 498 353 571	1 440 349 276	96,13	
09. Dempet	1 935 722 513	1 810 722 178	93,54	
10. Kebonagung	829 412 447	820 703 358	98,95	
11. Gajah	1 429 571 845	1 429 571 845	100,00	
12. Karanganyar	1 351 259 803	1 183 347 822	87,57	
13. Mijen	1 590 021 002	1 505 236 831	94,67	
14. Wedung	2 018 244 315	1 774 195 302	87,91	
<b>Jumlah/Total</b>	<b>2015</b>	<b>18 637 877 958</b>	<b>16 469 198 351</b>	<b>88,36</b>
	2014	12 886 176 676	12 206 997 773	94,73
	2013	12 784 790 563	9 788 011 170	76,56
	2012	12 833 744 306	9 838 825 369	76,66
	2011	8 662 227 209	7 381 774 183	85,22
	2010	8 481 433 775	7 053 412 742	83,16

Sumber : Dinas Pengelolaan Keuangan dan Kekayaan Daerah Kabupaten Demak

Source : *Civil Financial Management and Wealth of Demak Regency*

**Jumlah Uang yang Disetor ke Kas Negara dan Kas Daerah oleh Kantor Catatan Sipil di Kabupaten Demak Tahun 2015**

**Tabel 10.8.** *Number of Money Deposited in Country and Region Finance of Civil Note Office in Demak 2015*

Asal Dana <i>Fund Source</i>	Disetor ke	Disetor ke	Jumlah
	Kas Negara (Rp.)	Kas Daerah (Rp.)	
(1)	(2)	(3)	(4)
01. Perkawinan	-	-	0
02. Kelahiran	-	666 800 000	666 800 000
03. Salinan Lahir	-	-	0
04. Pengakuan Anak/Pengesahan Anak/ Pengkangkatan Anak	-	-	0
05. Perceraian	-	-	0
06. Kematian	-	-	0
07. Surat Keterangan Mutasi	-	-	0
08. KTP	-	930 000	930 000
09. KK	-	24 990 000	24 990 000
10. Lainnya	-	-	0
<i>Jumlah/Total</i>			
2015	-	692 720 000	692 720 000
2014	-	29 776 500	29 776 500
2013	-	1 398 225 000	1 398 225 000
2012	-	298 805 000	298 805 000
2011	-	2 295 486 000	2 295 486 000
2010	-	4 927 412 500	4 927 412 500

Sumber : Dinas Kependudukan dan Catatan Sipil Kabupaten Demak

Source : Civil Registration of Demak Regency

**Tabel 10.9. Jumlah Pungutan di TPI di Kabupaten Demak Tahun 2015**  
*Table Number of Restributions in Fish Avetion Places in Demak 2015*

Macam Pungutan <i>Restribution Type</i>	Moro- demak	Wedung	Bungo	Betah- walang	Babalan	Jumlah
(1)	(2)	(3)	(4)	(5)	(6)	(7)
01. Retribusi Tk. II 2,00%	628 333 500	13 428 280	0	0	0	641 761 780
02. Adm&Operasional Pelelangan 2,25%	0	0	0	0	0	0
03. Dana Sosial 0,04%	0	0	0	0	0	0
04. Pengembangan Organisa Pelelangan 0,10%	0	0	0	0	0	0
05. Pengembangan KUD Mina 5%	0	0	0	0	0	0
<b>Jumlah/Total</b>						
2015	628 333 500	13 428 280	0	0	0	641 761 780
2014	221 167 420	16 193 140	0	0	0	237 360 560
2013	89 805 420	19 427 640	0	0	0	109 233 060
2012	444 015 288	39 673 067	0	0	0	483 688 355
2011	87 244 815	109 127 865	0	0	0	196 372 680
2010	450 350 900	153 579 701	0	0	0	603 930 601

Sumber : Dinas Kelautan dan Perikanan Kabupaten Demak

Source : Marine and Fishery Service of Demak Regency

**Tabel 10.10. Banyaknya Peserta Tamades pada BKK dan BPR BKK di Kabupaten Demak Tahun 2015**  
 Table Numbers of Tamades BKK Customers in Demak 2015

Kecamatan	District	Jumlah Peserta (Orang)	Jumlah Tabungan (000 Rp)
(1)	(2)	(3)	(3)
01. Mranggen		1 225	5 438 026
02. Karangawen		3 795	20 569 156
03. Guntur		2 724	10 939 586
04. Sayung		3 841	20 302 038
05. Karangtengah		3 185	14 843 389
06. Bonang		5 274	19 839 105
07. Demak		4 740	23 735 401
08. Wonosalam		1 329	10 831 190
09. Dempet		4 059	19 965 380
10. Gajah		1 669	6 047 166
11. Karanganyar		1 982	8 141 867
12. Mijen		2 514	11 854 585
13. Wedung		1 307	6 839 460
14. Kebonagung		2 299	13 020 340
<b>Jumlah/Total</b>	<b>2015</b>	<b>39 913</b>	<b>192 393 689</b>
	2014	39 571	149 122 687
	2013	39 086	127 426 865
	2012	39 219	103 899 548
	2011	38 634	88 321 163
	2010	39 448	67 444 449

Sumber : Bagian Perekonomian Setda Kabupaten Demak

Source : Economic Region of Demak Regency

**Tabel 10.11.** Banyaknya Pemberian Kredit, Pelunasan Kredit dan Pelelangan Barang Jaminan pada Perum Pegadaian Kabupaten Demak Tahun 2015

*Credit Given, Credit Paid and Goods Auction on Perum Pegadaian in Demak 2015*

Nama Perum Pegadaian (1)	Kredit (Rp.) (2)	Pelunasan (Rp.) (3)	Pelelangan (Rp.) (4)
01. Batutempel	18 697 059 134	17 661 335 404	30 220 000
02. Bonang	37 382 905 789	35 376 077 193	47 330 000
03. Demak	69 675 894 764	66 035 743 519	481 960 000
04. Mijen	7 470 347 589	7 348 038 696	20 240 000
05. Gajah	17 681 714 200	16 211 581 965	43 310 000
06. Sultan Fatah	17 546 797 949	15 803 082 759	84 760 000
07. Karang Sari	14 156 180 991	13 392 544 452	94 000 000
<i>Jumlah/Total</i>			
2015	182 610 900 420	171 828 403 988	802 820 000
2014	152 824 480 000	149 589 250 000	1 054 510 000
2013	167 451 606 000	146 175 447 000	758 505 512
2012	151 880 210 000	146 546 643 000	136 877 000
2011	108 678 446 000	102 064 905 000	564 184 000
2010	93 213 032 000	88 577 963 000	605 092 300

Sumber : Perum Pegadaian Kabupaten Demak

Source : Government Pawnshop of Demak Regency

## Banyaknya Nasabah dan Jumlah Pinjaman BKK dan BPR BKK di Kabupaten Demak

Tabel 10.12. Tahun 2015

Table Number of Bank Customers and BKK Loan and BPR BKK in Demak 2015

Kecamatan District	Jumlah Nasabah (orang)	Jumlah Jasa Pinjaman (000 Rp.)	Sisa Kredit Yg Blm Kembali (000 Rp.)
(1)	(2)	(3)	(4)
01. Mranggen	707	1 577 334	6 628 921
02. Karangawen	1 199	2 748 616	12 398 516
03. Guntur	906	2 112 231	9 353 503
04. Sayung	881	1 782 033	8 135 545
05. Karangtengah	984	2 730 599	12 402 722
06. Bonang	1 125	2 706 435	12 115 378
07. Demak	1 180	3 768 218	19 682 950
08. Wonosalam	582	1 386 916	6 833 249
09. Dempet	918	3 312 861	15 362 861
10. Gajah	527	1 435 528	7 444 903
11. Karanganyar	551	1 922 123	8 136 737
12. Mijen	474	1 868 689	8 831 845
13. Wedung	778	1 769 802	7 938 478
14. Kebonagung	757	5 441 670	26 916 028
<b>Jumlah/Total</b>			
2015	11 569	34 563 055	162 183 636
2014	11 013	120 413 896	137 415 367
2013	10 476	24 234 097	117 356 998
2012	10 253	131 277 500	105 406 977
2011	9 523	98 673 141	97 295 505
2010	8 815	121 508 983	88 315 114

Sumber : Bagian Perekonomian Setda Kabupaten Demak

Source : Economic Region of Demak Regency

**Tabel 10.13. Banyaknya BKD, Nasabah dan Jumlah Kredit di Kabupaten Demak Tahun 2015***Table Numbers of BKD, Credits Customers in Demak 2015*

Kecamatan <i>District</i>	Jumlah BKD	Jumlah Nasabah	Jumlah Pemberian Kredit (Rp.)
(1)	(2)	(3)	(4)
01. Mranggen	0	0	0
02. Karangawen	0	0	0
03. Guntur	4	129	130 550 000
04. Sayung	5	161	766 285 000
05. Karangtengah	5	206	344 345 000
06. Bonang	4	87	173 550 000
07. Demak	9	247	380 400 000
08. Wonosalam	3	80	139 350 000
09. Dempet	1	25	400 000
10. Kebonagung	0	0	0
11. Gajah	2	75	24 275 000
12. Karanganyar	3	152	325 925 000
13. Mijen	4	204	277 275 000
14. Wedung	0	0	0
<i>Jumlah/Total</i>	2015	40	1 364
	2014	40	1 364
	2013	42	1 428
	2012	42	1 538
	2011	42	1 581
	2010	42	1 605

Sumber : Bagian Perekonomian Setda Kabupaten Demak

Source : *Economic Region of Demak Regency*

**Tabel 10.13. Lanjutan**  
*Table Continued*

Kecamatan <i>District</i>	Jumlah Pengembalian Kredit (Rp)	Jumlah Jasa Kredit/Pinjaman (Rp)	Sisa Kredit Yg Belum Kembali (Rp.)	
(1)	(5)	(6)	(7)	
01. Mranggen	3 541 860	1 577 334	6 628 921	
02. Karangawen	5 710 208	2 748 616	12 398 516	
03. Guntur	3 403 997	2 112 231	9 353 503	
04. Sayung	5 152 055	1 782 033	8 135 545	
05. Karangtengah	4 801 549	2 730 599	12 402 722	
06. Bonang	4 633 622	2 706 435	12 115 378	
07. Demak	7 871 760	3 768 218	19 682 950	
08. Wonosalam	2 613 149	1 386 916	6 833 249	
09. Dempet	3 482 639	3 312 861	15 362 861	
10. Kebonagung	5 236 752	1 435 528	7 444 903	
11. Gajah	2 737 894	1 922 123	8 136 737	
12. Karanganyar	2 432 863	1 868 689	8 831 845	
13. Mijen	2 846 377	1 769 802	7 938 478	
14. Wedung	3 769 703	5 441 670	26 916 028	
<i>Jumlah/Total</i>	2015	67 669 599	34 563 055	162 183 636
	2014	2 267 516 000	244 335 000	878 019 350
	2013	2 190 388 000	239 177 000	811 980 850
	2012	2 199 782 250	227 918 000	770 594 350
	2011	2 185 721 000	235 331 500	755 901 600
	2010	2 074 452 000	217 184 000	700 387 600

Sumber : Bagian Perekonomian Setda Kabupaten Demak

Source : *Economic Region of Demak Regency*

## Pemupukan Dana Masyarakat pada Bank Menurut Jenisnya di Kabupaten Demak

Tabel 10.14. Tahun 2015

Table Adding Society Fund at Bank by Type in Demak 2015

Jenis Pemupukan Dana	Jumlah	Jumlah
	Nasabah (Orang)	Uang (000 Rp)
(1)	(2)	(3)
01. Giro	3 011	250 348 184
02. Deposito	1 395	357 622 944
03. Tabungan	297 433	1 074 345 392
04. Lainnya	1 951	4 664 184
<b>Jumlah/Total</b>		
	2015	303 790
	2014	381 036
	2013	296 265
	2012	94 966
	2011	462 791
	2010	142 164

Sumber : BRI, Bank Jateng, BNI 46, BTN, Bank Mandiri dan Kantor Pos &amp; Giro Demak

Source : Bank and Post Office in Demak

## Banyaknya Peserta dan Jumlah Uang Tabungan di Kabupaten Demak

Tabel 10.15. Tahun 2015

Table Numbers of Saving Members and Total in Demak 2015

Penyelenggara	Banyaknya Peserta	Jumlah Uang (000 Rp)
(1)	(2)	(3)
01. BRI	178 031	792 673 157
02. Bank Jateng	117 444	187 641 131
03. BNI	22 859	123 795 923
04. BTN	1 076	13 614 112
05. Bank Mandiri	1 040	124 688 213
06. Kantor Pos dan Giro	*	*
<b>Jumlah/Total</b>		
2015	320 450	1242 412 536
2014	232 789	803 530 782
2013	293 713	972 600 884
2012	93 720	540 034 815
2011	461 453	726 713 975
2010	141 007	551 200 297

Sumber : BRI, Bank Jateng, BNI 46, BTN, Bank Mandiri dan Kantor Pos &amp; Giro Demak

Source : Bank and Post Office in Demak

\*) Data tidak tersedia/Data unavailable

## Pemupukan Dana Masyarakat pada Bank

**Tabel 10.16. Menurut Jenis Kredit di Kabupaten Demak Tahun 2015***Table Adding Society Fund at Bank by Type of Credit in Demak 2015*

Jenis Kredit	Credits	Jumlah Nasabah*	Jumlah Uang**
Type		(Orang)	(000 Rp)
(1)		(2)	(3)
01. Kredit Non KUK		0	24 779 571
02. Kredit Usaha Kecil		84	91 352 845
03. Kredit Koperasi		15	8 144 170
04. KUK-Plus		0	0
05. Kredit Pensiun		714	5 363 002 900
06. Kupedes		14 115	324 003 151 947
07. Kredit Karyawan Bank		190	4 426 736 430
08. Kredit Chanelling		0	0
09. Kredit Berjangka		16	3 994 000
10. KIK		0	0
11. R/C		741	313 895 656 069
12. PLO		6 315	495 769 319
13. KI-75 JT		0	0
14. Pemda		0	0
15. Kremuna		0	0
16. KPR		51	416 233 541
17. P4K		0	0
18. Bidan		0	0
19. KSM		0	0
20. Kredit Kepada KUD		0	5 188 179
21. Kredit Pundi		0	0
22. KUT		0	0
23. Kredit Jexim		0	0
24. BWU		0	0
25. BTU		0	0
26. Kridamas		0	0
27. KPKM		0	0
28. KUR		5 124	50 610 398 131
29. Kredit PNS,BUMN,Swasta		2 280	156 494 044 907
30.Kredit Nelayan, Peternak,Petani		82	14 633 736 449
<b>Jumlah/Total</b>	<b>2015</b>	<b>29 727</b>	<b>870 472 188 458</b>
	2014	42 957	1 529 049 607
	2013	46 580	1 350 924 634
	2012	9 925	850 784 626
	2011	32 229	1 040 525 709
	2010	28 810	850 339 426

Sumber : BRI, Bank Jateng, BNI 46, BTN, Bank Mandiri dan Kantor Pos &amp; Giro Demak

Source : Bank and Post Office in Demak

\*) Jumlah Nasabah Tidak Termasuk Jumlah Nasabah Bank Mandiri dan BTN

\*\*) Jumlah Uang Tidak Termasuk Bank BTN

**Indeks Harga Konsumen (IHK) dan Perkembangannya  
Menurut Kelompok Pengeluaran di Kabupaten Demak**

**Tabel 10.17. Desember 2015**

*Table 10.17. Consumer Price Index and The Increase by Group of Expenditure  
In Demak Desember 2015*

Bulan	Month	Umum	Makan- an	Makan- an Jadi	Peru- mahan	Sandang	Kese- hatan	Pendi- dikan & OR	Trans- port
(1)	(2)	(3)	(4)	(5)	(6)	(7)	(8)	(9)	
01. Januari		116,76	129,80	109,88	117,18	114,23	103,16	106,94	119,85
02. Pebruari		116,05	128,46	110,17	117,16	114,23	102,42	106,94	117,09
03. Maret		116,24	125,96	110,94	117,16	114,23	103,22	106,94	119,85
04. April		116,48	120,70	112,73	117,77	114,85	103,36	106,94	123,96
05. Mei		117,12	117,12	113,16	117,92	117,18	103,49	106,94	123,96
06. Juni		117,85	117,85	113,53	117,94	118,36	102,71	106,94	123,96
07. Juli		118,93	130,51	114,61	117,77	113,11	102,75	109,69	123,96
08. Agustus		119,29	131,11	115,17	117,81	118,41	104,76	109,69	123,96
09. September		119,13	130,17	114,98	117,91	118,41	104,99	109,69	123,96
10. Oktober		119,01	129,91	114,82	117,73	118,41	104,99	109,69	123,96
11. Nopember		119,23	130,89	115,18	117,73	118,10	104,99	109,69	123,96
12. Desember		120,44	136,97	115,59	117,83	117,91	105,40	109,69	123,87

Sumber : BPS Kabupaten Demak

Source : BPS Statistic of Demak

## Persentase Perubahan Indeks Harga Konsumen (IHK)

**Tabel 10.18.** di Kabupaten Demak 2015  
 Table Changing Percentage Consumer Price Index  
 in Demak 2015

Bulan	Month	Makan-				Pendi-			
		Umum	Makan- an	an Jadi	Peru- mahan	Sandang	Kese- hatan	dikan & OR	Trans- portasi
(1)	(2)	(3)	(4)	(5)	(6)	(7)	(8)	(9)	
01. Januari		-0,34	-3,33	0	5,85	3,73	-0,12	0,41	-7,52
02. Pebruari		-0,61	-1,03	0,26	-0,02	0	-0,72	0	-2,3
03. Maret		0,16	-1,95	0,7	0	0	0,78	0	2,36
04. April		0,21	-1,95	1,61	0,52	0,54	0,14	0	3,43
05. Mei		0,55	1,85	0,39	0,13	2,03	0,12	0	0
06. Juni		0,62	2,94	0,32	0,02	1,01	-0,75	0	0
07. Juli		0,91	3,14	0,96	-0,14	-0,21	0,03	2,57	0
08. Agustus		0,31	0,46	0,49	0,03	0,26	1,51	0	0
09. September		-0,14	-0,72	-0,17	0,08	0	0,22	0	0
10. Oktober		-0,1	-0,2	-0,14	-0,15	0	0	0	0
11. Nopember		0,19	0,75	0,31	0	-0,27	0	0	0
12. Desember		1,02	4,65	0,35	0,09	-0,15	0,39	0	-0,07

Sumber : BPS Kabupaten Demak

Source : BPS Statistic of Demak

**Tabel 10.19. Laju Inflasi di Kabupaten Demak Tahun 2011 - 2015**  
 Table Inflation Rate by Month in Demak 2011 - 2015

Bulan	Months	2011	2012	2013	2014	2015
	(1)	(2)	(3)	(4)	(5)	(6)
01. Januari		0,58	0,38	1,01	1,07	-0,34
02. Pebruari		-0,09	0,33	0,99	0,34	-0,61
03. Maret		-0,13	0,31	1,18	0,24	0,16
04. April		-0,32	0,40	-0,34	-0,06	0,21
05. Mei		0,16	0,20	-0,23	0,25	0,55
06. Juni		0,53	0,72	0,80	0,67	0,62
07. Juli		0,76	0,66	3,27	0,80	0,91
08. Agustus		0,78	0,82	0,81	0,43	0,31
09. September		0,37	0,05	-0,52	0,39	-0,14
10. Oktober		-0,06	0,08	0,40	0,64	-0,1
11. Nopember		0,23	-0,09	0,32	1,24	0,19
12. Desember		0,62	0,17	0,26	2,38	1,02
Tahun Kalender		3,49	4,10	8,22	8,69	3,35

Sumber : BPS Kabupaten Demak

Source : BPS Statistic of Demak

## Inflasi dirinci Menurut Kelompok Pengeluaran

Tabel 10.20. di Kabupaten Demak Tahun 2011 - 2015

Table Detailed Inflation by Expenditure Group in Demak 2011 - 2015

Komoditas Comodities	2011	2012	2013	2014	2015
(1)	(3)	(4)	(5)	(6)	(6)
UMUM	3,49	4,10	8,22	8,69	2,80
01. Makanan <i>Food</i>	1,25	4,15	10,13	16,60	2,01
02. Makanan Jadi <i>Prepared Food</i>	3,39	7,12	1,01	4,84	5,19
03. Perumahan <i>Housing</i>	5,23	4,46	0,68	4,25	6,44
04. Sandang <i>Clotings</i>	11,56	6,18	-0,18	3,24	7,08
05. Kesehatan <i>Health</i>	6,33	4,85	2,42	1,32	2,04
06. Pendidikan dan Olah Raga  <i>Education and Sports</i>	3,29	1,75	0,38	5,39	2,98
07. Transport dan Telekomunikasi <i>Transportation and Telecommunication</i>	0,92	0,01	4,25	14,56	-4,42

Sumber : BPS Kabupaten Demak

Source : BPS Statistic of Demak

<http://demakkab.bps.go.id>

# PENGELUARAN PENDUDUK DAN KONSUMSI MAKANAN

## POPULATION EXPENDITURE AND FOOD CONSUMPTION



Tiga Kelompok Komoditi yang Menjadi Pengeluaran  
Terbesar Perkapita Sebulan di Kabupaten Demak, 2015

*Three Commodity Groups which Become Largest Per Capita  
Monthly Expenditure in Demak Regency, 2015*

Makanan dan Minuman Jadi:

15,56%

*Prepared Food and Beverages: 15,56%*



Padi-padian: 8,58%

*Cereals: 8,58%*



Tembakau dan Sirih:  
7,04%

*Tobacco and Betel: 7,04%*



Komoditi Makanan

*Food Commodities*



Perumahan dan  
Fasilitas Rumah  
Tangga: 21,47%

*Housing and Household  
Facility: 21,46%*



Aneka Barang dan  
Jasa: 13,30%

*Goods and Services: 13,30%*



Barang Tahan Lama:  
6,21%

*Durable Goods: 6,21%*



Komoditi  
Non  
Makanan

*Non-Food  
Commodities*



<http://demakkab.bps.go.id>

**PENJELASAN TEKNIS**

1. **Pengeluaran rata-rata per kapita** adalah biaya yang dikeluarkan untuk konsumsi semua anggota rumah tangga selama sebulan baik yang berasal dari pembelian, pemberian maupun produksi sendiri dibagi dengan banyaknya anggota rumah tangga dalam rumah tangga tersebut.

**TECHNICAL NOTES**

1. ***Per capita Average Expenditure*** is the cost spent for all household members consumption during the month, whether from purchasing, giving or own production, divided by the number of household members in the household.

**ULASAN**

**DESCRIPTION**

**11.1. Pengeluaran Perkapita**

**11.1. Expenditure Per Capita**

Pengeluaran rata-rata perkapita sebulan untuk kelompok makanan di Kabupaten Demak sebesar Rp 338.619,- yang didominasi oleh kelompok komoditi makanan dan minuman jadi (Rp 99.070,-) kemudian disusul oleh kelompok komoditi padi-padian (Rp 54.648,-).

*Average expenditure per capita a month for food groups in Demak Regency is Rp 338.619,- which is dominated by commodity group of prepared food and beverages (Rp 99.070,-) followed by commodity groups of cereals (Rp 54.648,-).*

Pengeluaran rata-rata perkapita sebulan untuk kelompok non makanan di Kabupaten Demak sebesar Rp 298.141,- yang didominasi oleh kelompok komoditi perumahan, bahan bakar, penerangan, air (Rp 136.721,-) kemudian disusul oleh kelompok komoditi aneka barang dan jasa (Rp 84.661,-).

*Average expenditure per capita a month for non-food groups in Demak Regency is Rp 298.141,- which is dominated by commodity group of housing and household facility (Rp 136.721,-) followed by commodity groups of goods and services (Rp 84.661,-).*

PENGELUARAN PENDUDUK DAN KONSUMSI MAKANAN

**Tabel 11.1. Pengeluaran Rata-rata Perkapita Sebulan Menurut Kelompok Makanan di Kabupaten Demak (Rupiah), 2015**  
**Table Average Expenditure Per Capita Per Month by Food Group in Demak**

Kelompok Makanan	<i>Food Group</i>	Pengeluaran Rata-rata Perkapita Sebulan/ <i>Average Expenditure Per Capita Per Month</i>
(1)		(2)
Padi-padian/ <i>Cereals</i>		54 648
Umbi-umbian/ <i>Tubers</i>		1 393
Ikan/ <i>Fish</i>		19 536
Daging/ <i>Meat</i>		13 135
Telur dan susu/ <i>Eggs and milk</i>		18 453
Sayur-sayuran/ <i>Vegetables</i>		21 416
Kacang-kacangan/ <i>Legumes</i>		11 505
Buah-buahan/ <i>Fruits</i>		16 879
Minyak dan lemak/ <i>Oil and fats</i>		10 939
Bahan minuman/ <i>Beverage stuffs</i>		11 007
Bumbu-bumbuan/ <i>Spices</i>		7 565
Konsumsi lainnya/ <i>Miscellaneous food items</i>		8 244
Makanan dan minuman jadi/ <i>Prepared food and</i>		99 070
Tembakau dan sirih/ <i>Tobacco and betel</i>		44 829
<b>Jumlah/Total</b>		<b>338 619</b>

Sumber: BPS Kabupaten Demak

Source: *Statistics of Demak Regency*

**Tabel 11.2. Pengeluaran Rata-rata Perkapita Sebulan Menurut Kelompok Bukan Makanan di Kabupaten Demak (Rupiah), 2015**  
**Table Average Expenditure Per Capita Per Month by Non Food Group in**

Kelompok Makanan <i>Food Group</i>	Pengeluaran Rata-rata Perkapita Sebulan/ <i>Average Expenditure Per Capita Per Month</i>
(1)	(2)
Perumahan, bahan bakar, penerangan, <i>air/ Housing and household facility</i>	136 721
Aneka barang dan jasa/ <i>Goods and services</i>	84 661
Pakaian, alas kaki, dan tutup kepala <i>Clothing, footwear, and headgear</i>	18 365
Barang yang tahan lama/ <i>Durable goods</i>	39 544
Pajak pemakaian dan premi asuransi <i>Taxes and insurances</i>	9 005
Keperluan pesta dan upacara <i>Parties and ceremonies</i>	9 845
<b>Jumlah/Total</b>	<b>298 141</b>

Sumber: BPS Kabupaten Demak

Source: *Statistics of Demak Regency*

# 12

# PENDAPATAN REGIONAL

## REGIONAL INCOME



**C Industri Pengolahan: 28,50%**

*C Manufacture: 28,50%*



**A Pertanian, Kehutanan, dan Perikanan: 25,76%**

*A Agriculture, Forestry, and Fisheries: 25,76%*



**G Perdagangan Besar dan Eceran, Reparasi Mobil dan Sepeda Motor: 15,17%**

*G Large & Retail Trade, Car & Motorcycle Repairs: 15,17%*



**F Konstruksi: 8,40%**

*F Construction: 8,40%*



**P Jasa Pendidikan: 4,22%**

*P Education Services: 4,22%*

<http://demakkab.bps.go.id>

**PENJELASAN TEKNIS**

1. Penghitungan statistik neraca nasional mengikuti buku petunjuk yang diterbitkan oleh Perserikatan Bangsa Bangsa (PBB) dikenal sebagai Sistem Neraca Nasional (SNN). SNN adalah rekomendasi internasional tentang bagaimana menyusun ukuran aktivitas ekonomi yang sesuai dengan standar neraca baku yang didasarkan pada prinsip-prinsip ekonomi. Rekomendasi yang dimaksud dinyatakan dalam sekumpulan konsep, definisi, klasifikasi, dan aturan neraca yang disepakati secara internasional dalam mengukur indikator tertentu seperti Produk Domestik Bruto (PDB). Salah satu bentuk adaptasi pencatatan statistik nasional adalah melakukan perubahan tahun dasar PDB Indonesia dari tahun 2000 ke 2010. Perubahan tahun dasar PDB dilakukan seiring dengan mengadopsi rekomendasi PBB yang tertuang dalam Sistem Neraca Nasional 2008 (SNA 2008).
2. Produk Domestik Regional Bruto (PDRB) pada tingkat regional (provinsi) menggambarkan kemampuan suatu wilayah untuk

**TECHNICAL NOTES**

1. *The method used to estimate national accounts statistics is based on the standard guidelines formed by United Nation known as System of National Accounts (SNA). SNA is the internationally agreed standard set of recommendations on how to compile measures of economic activity in accordance with strict accounting conventions based on economic principles. The recommendations are expressed in term of a set of concepts, definitions, classifications and accounting rules that comprise the internationally agreed standard for measuring indicators such as Gross Domestic Product (GDP). One of the improvement in the national statistical system is to rebase GDP form base year 2000 to 2010 in order to capture current economic condition. It is in line with the United Nations (UN) recommendation on 2008 SNA.*
2. *The basic measure of the value added arising from economic activity is known as Gross Domestic Product at the national level and*

menciptakan nilai tambah pada suatu waktu tertentu. Untuk menyusun PDB maupun PDRB digunakan 2 pendekatan, yaitu lapangan usaha dan pengeluaran. Keduanya menyajikan komposisi data nilai tambah dirinci menurut sumber kegiatan ekonomi (lapangan usaha) dan menurut komponen penggunaannya. PDB maupun PDRB dari sisi lapangan usaha merupakan penjumlahan seluruh komponen nilai tambah bruto yang mampu diciptakan oleh sektor-sektor ekonomi atas berbagai aktivitas produksinya. Sedangkan dari sisi pengeluaran menjelaskan tentang penggunaan dari nilai tambah tersebut.

3. PDRB menurut lapangan usaha mengalami perubahan klasifikasi dari 9 lapangan usaha menjadi 17 lapangan usaha. PDRB menurut lapangan usaha dirinci menurut total nilai tambah dari seluruh kegiatan ekonomi yang mencakup lapangan usaha Pertanian, Kehutanan, dan Perikanan; Pertambangan dan Penggalian; Industri Pengolahan; Pengadaan Listrik dan Gas; Pengadaan Air, Pengelolaan Sampah, Limbah dan

*Gross Regional Domestic Product (GRDP) at the regional level (provinces/ regencies/ municipalities). To compile these statistics, two approaches have been used, i.e. "production approach" and "expenditure approach". The first approach is to measure value added produced by various kinds of economic activities, while the second approach is to measure final uses of the country's output. In other words, GDP/GRDP is the sum of total value added produced by all economic industries (activities) and the way of using it.*

3. *GRDP by industry classification changes from 9 sectors to 17 industries. GRDP by industry is classified by types of economic activities such as Agriculture, Forestry and Fishing; Mining and Quarrying; Manufacturing; Electricity and Gas; Water supply, Sewerage, Waste Management and Remediation Activities; Construction; Wholesale and Retail Trade; Repair of Motor Vehicles and Motorcycles; Transportation and*

Daur Ulang; Konstruksi; Perdagangan Besar dan Eceran, Reparasi Mobil dan Sepeda Motor; Transportasi dan Pergudangan; Penyediaan Akomodasi dan Makan Minum; Informasi dan Komunikasi; Jasa Keuangan dan Asuransi; Real Estat; Jasa Perusahaan; Administrasi Pemerintahan, Pertahanan dan Jaminan Sosial Wajib; Jasa Pendidikan; Jasa Kesehatan dan Kegiatan Sosial; dan Jasa lainnya.

*Storage; Accommodation and Food Service Activities; Information and Communication; Financial and Insurance Activities; Real Estate Activities; Business Activities; Public Administration; Defence and Compulsory Social Security; Education; Human Health and Social Work Activities; and Other Services Activities.*

4. Produk Domestik Regional Bruto maupun agregat turunannya disajikan dalam 2 (dua) versi penilaian, yaitu atas dasar "harga berlaku" dan atas dasar "harga konstan". Disebut sebagai harga berlaku karena seluruh agregat dinilai dengan menggunakan harga pada tahun berjalan, sedangkan harga konstan penilaiannya didasarkan kepada harga satu tahun dasar tertentu, dalam publikasi ini digunakan harga tahun 2010.

4. *GRDP and its aggregations are presented in two forms: at current market prices and at constant base year market prices. In presenting current market prices, all aggregates are valued at current market prices, while base year constant market prices are shown by valuing all aggregates at fixed base year prices. Year of 2010 is used as the base year in this publication.*

5. Laju pertumbuhan Produk Domestik Regional Bruto diperoleh dari perhitungan PDRB atas dasar harga konstan. Diperoleh dengan cara mengurangi nilai PDRB pada tahun

5. *Growth rate of Gross Regional Domestic Product is derived from GRDP at constant market prices. It is obtained by subtracting the value of GRDP year  $n$  with the value of*

## REGIONAL INCOME

ke-n terhadap nilai pada tahun ke n-1 (tahun sebelumnya), dibagi dengan nilai pada tahun ke n-1, dikalikan dengan 100 persen. Laju pertumbuhan menunjukkan perkembangan agregat pendapatan dari satu waktu tertentu terhadap waktu sebelumnya.

*GRDP year n-1, divided by the value of GRDP year n-1 then multiplied by 100 percent. The growth rate of GRDP explains the income growth during the given period.*

**ULASAN**

Produk Domestik Regional Bruto (PDRB) yang disajikan secara series memberikan gambaran kinerja ekonomi makro dari waktu ke waktu, sehingga arah perekonomian regional akan lebih jelas.

Mulai tahun 2014, penghitungan PDRB menggunakan tahun dasar baru (2010) sebagai pengganti tahun dasar 2000. Hal ini dilakukan karena adanya perkembangan teknologi dan perekonomian yang mengakibatkan perubahan struktur perekonomian sehingga penggunaan tahun dasar 2000 di anggap tidak representatif lagi.

Perkembangan perekonomian nasional pada umumnya dan Propinsi Jawa Tengah pada khususnya, selama kurun waktu tiga tahun terakhir menunjukkan pertumbuhan ekonomi yang positif, begitu juga dengan perkembangan perekonomian Kabupaten Demak. Dari hasil perhitungan, kinerja ekonomi Kabupaten Demak pada tahun 2015 lebih tinggi dibanding tahun 2014, yaitu dari 4,29 persen menjadi 5,93 persen. Pada tahun 2015 hampir seluruh sektor ekonomi mengalami peningkatan (tumbuh positif) kecuali sektor pengadaan listrik dan gas.

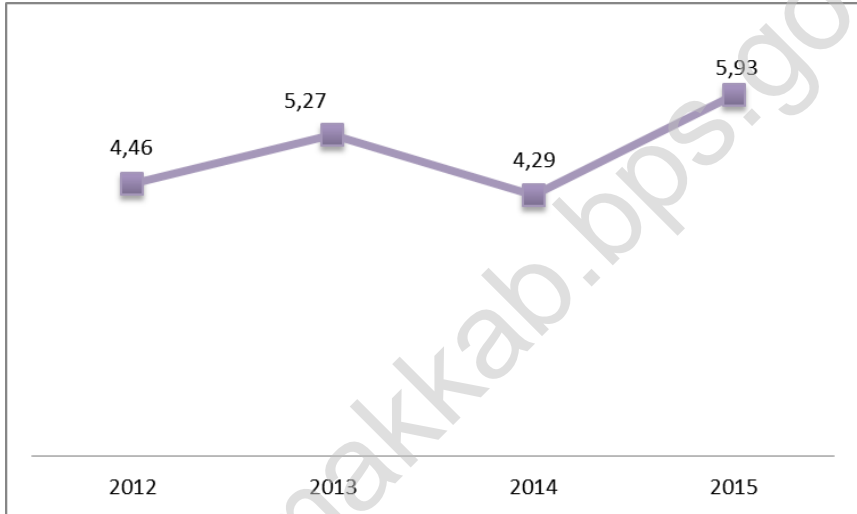
**DESCRIPTION**

*The series of Gross Regional Domestic Product (GRDP) give macro economic performance image from time to time, so regional economics direction would be clearer.*

*Since year 2014, The GRDP calculation use new Base year (2010) as substitution of base year 2000. This is done because of technology and economics growth which resulting change of economics structure in such a way that usage of base year 2000 does not representative.*

*Growth of national economy in general and especially Central Java Province, during three last year show positive economics growth, also economics growth of. Demak Regency. From the calculation result, economic performance of Demak Regency in 2015 is higher than 2014, from 4,29 percent in 2014, become 5,93 percent in 2015, which almost all of economic sectors experienced positive growth except Electricity and Gas Sector.*

**Gambar 9** Laju Pertumbuhan PDRB ADH Konstan 2010 Menurut Lapangan Usaha di Kabupaten Demak, 2012-2015 (persen)  
*Picture* **Growth Rate of Gross Regional Domestic Product by Industrial Origin at 2010 Constant Prices in Demak Regency, 2012-2015 (percent)**



**Tabel 12.1. Produk Domestik Bruto (PDRB) menurut Lapangan Usaha Atas Dasar Harga Berlaku Tahun 2011 - 2015 (Jutaan Rupiah)**  
**Gross Regional Domestic Product by Industrial Origin at Current Price in Demak 2011 - 2015**

Kategori	Uraian	2011	2012	2013	2014	2015
(1)	(2)	(3)	(4)	(5)	(6)	(7)
A	Pertanian, Kehutanan, dan Perikanan	3 592 325,62	3 929 184,74	4 370 166,06	4 427 254,20	4 977 602,64
B	Pertambangan dan Penggalian	56 969,59	59 730,55	62 930,19	72 752,57	84 025,08
C	Industri Pengolahan	3 301 805,16	3 792 965,98	4 265 324,32	4 952 193,13	5 508 749,62
D	Pengadaan Listrik dan Gas	12 095,34	13 194,58	13 816,71	14 698,77	15 078,78
E	Pengadaan Air, Pengelolaan Sampah, Limbah dan Daur Ulang	9 915,44	10 213,29	11 094,57	12 108,83	13 153,88
F	Konstruksi	1 064 864,10	1 163 129,90	1 280 982,24	1 456 526,73	1 622 519,66
G	Perdagangan Besar dan Eceran; Reparasi Mobil dan Sepeda Motor	2 109 704,86	2 216 099,47	2 439 795,18	2 666 977,73	2 930 795,78
H	Transportasi dan Pergudangan	343 940,63	365 176,93	397 694,41	459 787,36	518 091,05
I	Penyediaan Akomodasi dan Makan Minum	327 973,08	340 585,63	356 768,93	395 635,96	425 546,93
J	Informasi dan Komunikasi	230 363,53	247 395,33	263 519,98	287 947,46	312 126,38
K	Jasa Keuangan dan Asuransi	303 489,93	346 143,63	385 467,75	435 351,81	483 886,60
L	Real Estate	160 634,92	167 714,30	179 753,10	208 972,27	230 186,48
M,N	Jasa Perusahaan	28 092,94	30 998,44	35 438,89	40 067,41	45 551,79
O	Administrasi Pemerintahan, Pertahanan dan Jaminan Sosial	503 943,84	549 211,19	591 676,56	649 671,80	718 773,04
P	Jasa Pendidikan	447 668,08	542 163,76	627 183,18	733 381,57	814 889,38
Q	Jasa Kesehatan dan Kegiatan Sosial	82 698,26	97 498,50	108 108,67	125 574,79	140 762,35
R,S,T,U	Jasa lainnya	324 077,89	336 155,85	381 276,47	442 356,96	483 854,78
Produk Domestik Regional Bruto		12 900 563,22	14 207 562,06	15 770 997,22	17 381 259,34	19 325 594,19
Jumlah Penduduk Tengah Tahun (Orang)		1 070 307	1 082 498	1 094 495	1 106 209	1 117 905
PDRB Per Kapita (Rupiah)		12 053 143	13 124 793	14 409 383	15 712 455	17 287 331

Sumber : BPS Kabupaten Demak

Source : BPS Statistic of Demak

**Produk Domestik Regional Bruto (PDRB) menurut Lapangan Usaha Atas Dasar Harga Konstan 2010 Tahun 2011 - 2015 (Jutaan Rupiah)**  
**Gross Regional Domestic Product by Industrial Origin at Constant 2010 Price in Demak 2011 - 2015**

Kategori	Uraian	2011	2012	2013	2014	2015
(1)	(2)	(3)	(4)	(5)	(6)	(7)
A	Pertanian, Kehutanan, dan Perikanan	3 375 096,95	3 430 569,19	3 482 389,26	3 367 148,91	3 567 713,93
B	Pertambangan dan Penggalian	54 499,08	56 031,98	57 107,20	59 176,76	60 463,56
C	Industri Pengolahan	3 097 120,37	3 345 669,57	3 630 720,10	3 909 987,58	4 139 046,31
D	Pengadaan Listrik dan Gas	12 008,60	13 231,38	14 492,90	15 366,91	14 941,82
E	Pengadaan Air, Pengelolaan Sampah, Limbah dan Daur Ulang	9 819,54	10 028,90	10 375,10	10 847,34	11 070,57
F	Konstruksi	1 027 711,34	1 080 689,30	1 137 070,55	1 196 920,82	1 262 142,93
G	Perdagangan Besar dan Eceran; Reparasi Mobil dan Sepeda Motor	2 051 241,69	2 103 259,55	2 214 102,43	2 339 527,54	2 472 422,72
H	Transportasi dan Pergudangan	342 104,11	362 243,42	388 412,21	418 490,31	451 423,42
I	Penyediaan Akomodasi dan Makan Minum	321 033,16	330 921,42	342 056,26	361 784,17	378 021,70
J	Informasi dan Komunikasi	228 835,52	252 131,41	277 891,51	316 233,23	346 007,83
K	Jasa Keuangan dan Asuransi	284 146,32	295 973,96	307 907,38	327 280,18	345 888,23
L	Real Estate	156 626,60	163 396,36	173 574,23	189 842,48	201 861,38
M,N	Jasa Perusahaan	26 129,94	27 871,11	30 277,70	33 220,76	35 899,62
O	Administrasi Pemerintahan, Pertahanan dan Jaminan Sosial	492 964,34	494 070,19	502 858,40	508 557,64	531 239,93
P	Jasa Pendidikan	404 058,27	453 446,14	491 425,33	547 292,43	595 554,71
Q	Jasa Kesehatan dan Kegiatan Sosial	78 079,93	85 593,16	90 860,63	101 060,88	108 464,32
R,S,T,U	Jasa lainnya	314 226,93	318 100,00	347 705,30	376 169,82	391 518,87
Produk Domestik Regional Bruto		12 275 702,69	12 823 227,04	13 499 226,47	14 078 907,76	14 913 681,85
Jumlah Penduduk Tengah Tahun (Orang)		1 070 307	1 082 498	1 094 495	1 106 209	1 117 905
PDRB Per Kapita (Rupiah)		11 469 329	11 845 959	12 333 749	12 727 168	13 340 742

Sumber : BPS Kabupaten Demak  
 Source : BPS Statistic of Demak

**Tabel 12.3. Distribusi Persentase Produk Domestik Regional Bruto menurut Lapangan Usaha Atas Dasar Harga Berlaku Tahun 2011 - 2015**  
**Table Percentage Distribution at Gross Regional Domestic Product By Industrial Origin at Current Price in Demak 2011 - 2015**

Kategori	Uraian	2011	2012	2013	2014	2015
(1)	(2)	(3)	(4)	(5)	(6)	(7)
A	Pertanian, Kehutanan, dan Perikanan	27,85	27,66	27,71	25,47	25,76
B	Pertambangan dan Penggalian	0,44	0,42	0,40	0,42	0,43
C	Industri Pengolahan	25,59	26,70	27,05	28,49	28,50
D	Pengadaan Listrik dan Gas	0,09	0,09	0,09	0,08	0,08
E	Pengadaan Air, Pengelolaan Sampah, Limbah dan Daur Ulang	0,08	0,07	0,07	0,07	0,07
F	Konstruksi	8,25	8,19	8,12	8,38	8,40
G	Perdagangan Besar dan Eceran; Reparasi Mobil dan Sepeda Motor	16,35	15,60	15,47	15,34	15,17
H	Transportasi dan Pergudangan	2,67	2,57	2,52	2,65	2,68
I	Penyediaan Akomodasi dan Makan Minum	2,54	2,40	2,26	2,28	2,20
J	Informasi dan Komunikasi	1,79	1,74	1,67	1,66	1,62
K	Jasa Keuangan dan Asuransi	2,35	2,44	2,44	2,50	2,50
L	Real Estate	1,25	1,18	1,14	1,20	1,19
M,N	Jasa Perusahaan	0,22	0,22	0,22	0,23	0,24
O	Administrasi Pemerintahan, Pertahanan dan Jaminan Sosial Wajib	3,91	3,87	3,75	3,74	3,72
P	Jasa Pendidikan	3,47	3,82	3,98	4,22	4,22
Q	Jasa Kesehatan dan Kegiatan Sosial	0,64	0,69	0,69	0,72	0,73
R,S,T,U	Jasa lainnya	2,51	2,37	2,42	2,55	2,50
PDRB		100,00	100,00	100,00	100,00	100,00

Sumber : BPS Kabupaten Demak  
 Source : BPS Statistic of Demak

**Tabel 12.4. Distribusi Persentase Produk Domestik Regional Bruto menurut Lapangan Usaha Atas Dasar Harga Konstan 2010 Tahun 2011 - 2015 (Persen)**  
**Table Percentage Distribution at Gross Regional Domestic Product by Industrial Origin at Constant 2010 Market Price in Demak 2011-2015**

Kategori	Uraian	2011	2012	2013	2014	2015
(1)	(2)	(3)	(4)	(5)	(6)	(7)
A	Pertanian, Kehutanan, dan Perikanan	27,49	26,75	25,80	23,92	23,92
B	Pertambangan dan Penggalian	0,44	0,44	0,42	0,42	0,41
C	Industri Pengolahan	25,23	26,09	26,90	27,77	27,75
D	Pengadaan Listrik dan Gas	0,10	0,10	0,11	0,11	0,10
E	Pengadaan Air, Pengelolaan Sampah, Limbah dan Daur Ulang	0,08	0,08	0,08	0,08	0,07
F	Konstruksi	8,37	8,43	8,42	8,50	8,46
G	Perdagangan Besar dan Eceran; Reparasi Mobil dan Sepeda Motor	16,71	16,40	16,40	16,62	16,58
H	Transportasi dan Pergudangan	2,79	2,82	2,88	2,97	3,03
I	Penyediaan Akomodasi dan Makan Minum	2,62	2,58	2,53	2,57	2,53
J	Informasi dan Komunikasi	1,86	1,97	2,06	2,25	2,32
K	Jasa Keuangan dan Asuransi	2,31	2,31	2,28	2,32	2,32
L	Real Estate	1,28	1,27	1,29	1,35	1,35
M,N	Jasa Perusahaan	0,21	0,22	0,22	0,24	0,24
O	Administrasi Pemerintahan, Pertahanan dan Jaminan Sosial Wajib	4,02	3,85	3,73	3,61	3,56
P	Jasa Pendidikan	3,29	3,54	3,64	3,89	3,99
Q	Jasa Kesehatan dan Kegiatan Sosial	0,64	0,67	0,67	0,72	0,73
R,S,T,U	Jasa lainnya	2,56	2,48	2,58	2,67	2,63
PDRB		100,00	100,00	100,00	100,00	100,00

Sumber : BPS Kabupaten Demak

Source : BPS Statistic of Demak

**Tabel 12.5. Indeks Berantai Produk Regional Bruto menurut Lapangan Usaha Atas Dasar Harga Berlaku Tahun 2011 - 2015**  
**Table Series Index of Gross Regional Domestic Product by Industrial Origin at Current Market Price in Demak 2011 - 2015**

Kategori	Uraian	2011	2012	2013	2014	2015
(1)	(2)	(3)	(4)	(5)	(6)	(7)
A	Pertanian, Kehutanan, dan Perikanan	110,07	109,38	111,22	101,31	112,43
B	Pertambangan dan Penggalian	106,67	104,85	105,36	115,61	115,49
C	Industri Pengolahan	114,27	114,88	112,45	116,10	111,24
D	Pengadaan Listrik dan Gas	106,36	109,09	104,72	106,38	102,59
E	Pengadaan Air, Pengelolaan Sampah, Limbah dan Daur Ulang	104,21	103,00	108,63	109,14	108,63
F	Konstruksi	105,15	109,23	110,13	113,70	111,40
G	Perdagangan Besar dan Eceran; Reparasi Mobil dan Sepeda Motor	110,86	105,04	110,09	109,31	109,89
H	Transportasi dan Pergudangan	104,79	106,17	108,90	115,61	112,68
I	Penyediaan Akomodasi dan Makanan dan Minuman	105,70	103,85	104,75	110,89	107,56
J	Informasi dan Komunikasi	109,36	107,39	106,52	109,27	108,40
K	Jasa Keuangan dan Asuransi	111,33	114,05	111,36	112,94	111,15
L	Real Estate	108,47	104,41	107,18	116,26	110,15
M,N	Jasa Perusahaan	116,36	110,34	114,32	113,06	113,69
O	Administrasi Pemerintahan, Pertahanan dan Jaminan Sosial Wajib	106,25	108,98	107,73	109,80	110,64
P	Jasa Pendidikan	124,86	121,11	115,68	116,93	111,11
Q	Jasa Kesehatan dan Kegiatan Sosial	116,71	117,90	110,88	116,16	112,09
R,S,T,U	Jasa lainnya	105,64	103,73	113,42	116,02	109,38
PDRB		110,76	110,13	111,00	110,21	111,19

Sumber : BPS Kabupaten Demak

Source : BPS Statistic of Demak

**Tabel** 12.6. **Indeks Berantai Produk Domestik Regional Bruto**  
**menurut Lapangan Usaha Atas Dasar Harga Konstan 2010 Tahun 2011 - 2015**  
**Table** *Series Index of Gross Regional Domestic Product*

Kategori	Uraian	2011	2012	2013	2014	2015
(1)	(2)	(3)	(4)	(5)	(6)	(7)
A	Pertanian, Kehutanan, dan Perikanan	103,41	101,64	101,51	96,69	105,96
B	Pertambangan dan Penggalian	102,04	102,81	101,92	103,62	102,17
C	Industri Pengolahan	107,18	108,03	108,52	107,69	105,86
D	Pengadaan Listrik dan Gas	105,60	110,18	109,53	106,03	97,23
E	Pengadaan Air, Pengelolaan Sampah, Limbah dan Daur Ulang	103,21	102,13	103,45	104,55	102,06
F	Konstruksi	101,48	105,15	105,22	105,26	105,45
G	Perdagangan Besar dan Eceran; Reparasi Mobil dan Sepeda Motor	107,79	102,54	105,27	105,66	105,68
H	Transportasi dan Pergudangan	104,24	105,89	107,22	107,74	107,87
I	Penyediaan Akomodasi dan Makan Minum	103,47	103,08	103,36	105,77	104,49
J	Informasi dan Komunikasi	108,64	110,18	110,22	113,80	109,42
K	Jasa Keuangan dan Asuransi	104,24	104,16	104,03	106,29	105,69
L	Real Estate	105,76	104,32	106,23	109,37	106,33
M,N	Jasa Perusahaan	108,23	106,66	108,63	109,72	108,06
O	Administrasi Pemerintahan, Pertahanan dan Jaminan Sosial Wajib	103,94	100,22	101,78	101,13	104,46
P	Jasa Pendidikan	112,70	112,22	108,38	111,37	108,82
Q	Jasa Kesehatan dan Kegiatan Sosial	110,20	109,62	106,15	111,23	107,33
R,S,T,U	Jasa lainnya	102,43	101,23	109,31	108,19	104,08
PDRB		105,39	104,46	105,27	104,29	105,93

Sumber : BPS Kabupaten Demak

Source : BPS Statistic of Demak

**Tabel** 12.7. **Indeks Perkembangan Produk Domestik Regional Bruto menurut Lapangan Usaha Atas Dasar Harga Berlaku Tahun 2011 - 2015**  
**Table** 12.7. **Growth Index Number of Gross Regional Domestic Product by Industrial Origin at Current Price in Demak 2011 - 2015**

Kategori	Uraian	2011	2012	2013	2014	2015
(1)	(2)	(3)	(4)	(5)	(6)	(7)
A	Pertanian, Kehutanan, dan Perikanan	110,07	120,39	133,90	135,65	152,51
B	Pertambangan dan Penggalian	106,67	111,84	117,83	136,22	157,33
C	Industri Pengolahan	114,27	131,27	147,61	171,38	190,64
D	Pengadaan Listrik dan Gas	106,36	116,03	121,50	129,25	132,59
E	Pengadaan Air, Pengelolaan Sampah, Limbah dan Daur Ulang	104,21	107,35	116,61	127,27	138,25
F	Konstruksi	105,15	114,85	126,49	143,82	160,21
G	Perdagangan Besar dan Eceran; Reparasi Mobil dan Sepeda Motor	110,86	116,45	128,21	140,15	154,01
H	Transportasi dan Pergudangan	104,79	111,27	121,17	140,09	157,86
I	Penyediaan Akomodasi dan Makan Minum	105,70	109,77	114,98	127,51	137,15
J	Informasi dan Komunikasi	109,36	117,45	125,10	136,70	148,18
K	Jasa Keuangan dan Asuransi	111,33	126,98	141,40	159,70	177,51
L	Real Estate	108,47	113,25	121,38	141,11	155,44
M,N	Jasa Perusahaan	116,36	128,40	146,79	165,96	188,68
O	Administrasi Pemerintahan, Pertahanan dan Jaminan Sosial Wajib	106,25	115,80	124,75	136,98	151,55
P	Jasa Pendidikan	124,86	151,22	174,93	204,55	227,28
Q	Jasa Kesehatan dan Kegiatan Sosial	116,71	137,60	152,57	177,23	198,66
R,S,T,U	Jasa lainnya	105,64	109,58	124,29	144,20	157,73
PDRB		110,76	121,98	135,40	149,22	165,92

Sumber : BPS Kabupaten Demak

Source : BPS Statistic of Demak

**Tabel 12.8. Indeks Perkembangan Produk Domestik Regional Bruto menurut Lapangan Usaha Atas Dasar Harga Konstan 2010 Tahun 2011 - 2015**  
**Table Growth Index Number of Gross Regional Domestic Product by Industrial Origin at Constant 2010 Price in Demak 2011 - 2015**

Kategori	Uraian	2011	2012	2013	2014	2015
(1)	(2)	(3)	(4)	(5)	(6)	(7)
A	Pertanian, Kehutanan, dan Perikanan	103,41	105,11	106,70	103,17	109,31
B	Pertambangan dan Penggalian	102,04	104,91	106,93	110,80	113,21
C	Industri Pengolahan	107,18	115,79	125,65	135,32	143,24
D	Pengadaan Listrik dan Gas	105,60	116,35	127,44	135,13	131,39
E	Pengadaan Air, Pengelolaan Sampah, Limbah dan Daur Ulang	103,21	105,41	109,05	114,01	116,36
F	Konstruksi	101,48	106,71	112,28	118,19	124,63
G	Perdagangan Besar dan Eceran; Reparasi Mobil dan Sepeda Motor	107,79	110,52	116,35	122,94	129,92
H	Transportasi dan Pergudangan	104,24	110,37	118,34	127,51	137,54
I	Penyediaan Akomodasi dan Makan Minum	103,47	106,65	110,24	116,60	121,83
J	Informasi dan Komunikasi	108,64	119,70	131,93	150,13	164,26
K	Jasa Keuangan dan Asuransi	104,24	108,57	112,95	120,06	126,88
L	Real Estate	105,76	110,33	117,21	128,19	136,31
M,N	Jasa Perusahaan	108,23	115,45	125,41	137,60	148,70
O	Administrasi Pemerintahan, Pertahanan dan Jaminan Sosial Wajib	103,94	104,17	106,02	107,22	112,01
P	Jasa Pendidikan	112,70	126,47	137,07	152,65	166,11
Q	Jasa Kesehatan dan Kegiatan Sosial	110,20	120,80	128,23	142,63	153,08
R,S,T,U	Jasa lainnya	102,43	103,69	113,34	122,62	127,63
	PDRB	105,39	110,09	115,90	120,87	128,04

Sumber : BPS Kabupaten Demak

Source : BPS Statistic of Demak

**Tabel 12.9. Indeks Implisit Produk Domestik Regional Bruto menurut Lapangan Usaha di Kabupaten Demak Tahun 2011 - 2015**  
**Table 12.9. Implit Index of Gross Regional Domestic Product by Industrial Origin in Demak 2011 - 2015**

Kategori	Uraian	2011	2012	2013	2014	2015
(1)	(2)	(3)	(4)	(5)	(6)	(7)
A	Pertanian, Kehutanan, dan Perikanan	106,44	114,53	125,49	131,48	139,52
B	Pertambangan dan Penggalian	104,53	106,60	110,20	122,94	138,97
C	Industri Pengolahan	106,61	113,37	117,48	126,65	133,09
D	Pengadaan Listrik dan Gas	100,72	99,72	95,33	95,65	100,92
E	Pengadaan Air, Pengelolaan Sampah, Limbah dan Daur Ulang	100,98	101,84	106,93	111,63	118,82
F	Konstruksi	103,62	107,63	112,66	121,69	128,55
G	Perdagangan Besar dan Eceran; Reparasi Mobil dan Sepeda Motor	102,85	105,37	110,19	114,00	118,54
H	Transportasi dan Pergudangan	100,54	100,81	102,39	109,87	114,77
I	Penyediaan Akomodasi dan Makan Minum	102,16	102,92	104,30	109,36	112,57
J	Informasi dan Komunikasi	100,67	98,12	94,83	91,06	90,21
K	Jasa Keuangan dan Asuransi	106,81	116,95	125,19	133,02	139,90
L	Real Estate	102,56	102,64	103,56	110,08	114,03
M,N	Jasa Perusahaan	107,51	111,22	117,05	120,61	126,89
O	Administrasi Pemerintahan, Pertahanan dan Jaminan Sosial Wajib	102,23	111,16	117,66	127,75	135,30
P	Jasa Pendidikan	110,79	119,57	127,63	134,00	136,83
Q	Jasa Kesehatan dan Kegiatan Sosial	105,91	113,91	118,98	124,26	129,78
R,S,T,U	Jasa lainnya	103,13	105,68	109,66	117,60	123,58
PDRB		105,09	110,80	116,83	123,46	129,58

Sumber : BPS Kabupaten Demak

Source : BPS Statistic of Demak

**Tabel 12.10.** Laju Pertumbuhan PDRB ADH Berlaku menurut Lapangan Usaha di Kabupaten Demak Tahun 2012 - 2015  
**Table** *Growth Rate of Gross Regional Domestic Product By Industrial Origin at Current Price in Demak 2012 - 2015*

Kategori	Uraian	2012	2013	2014	2015
(1)	(2)	(3)	(4)	(5)	(6)
A	Pertanian, Kehutanan, dan Perikanan	9,38	11,22	1,31	12,43
B	Pertambangan dan Penggalian	4,85	5,36	15,61	15,49
C	Industri Pengolahan	14,88	12,45	16,10	11,24
D	Pengadaan Listrik dan Gas	9,09	4,72	6,38	2,59
E	Pengadaan Air, Pengelolaan Sampah, Limbah dan Daur Ulang	3,00	8,63	9,14	8,63
F	Konstruksi	9,23	10,13	13,70	11,40
G	Perdagangan Besar dan Eceran; Reparasi Mobil dan Sepeda Motor	5,04	10,09	9,31	9,89
H	Transportasi dan Pergudangan	6,17	8,90	15,61	12,68
I	Penyediaan Akomodasi dan Makan Minum	3,85	4,75	10,89	7,56
J	Informasi dan Komunikasi	7,39	6,52	9,27	8,40
K	Jasa Keuangan dan Asuransi	14,05	11,36	12,94	11,15
L	Real Estate	4,41	7,18	16,26	10,15
M,N	Jasa Perusahaan	10,34	14,32	13,06	13,69
O	Administrasi Pemerintahan, Pertahanan dan Jaminan Sosial Wajib	8,98	7,73	9,80	10,64
P	Jasa Pendidikan	21,11	15,68	16,93	11,11
Q	Jasa Kesehatan dan Kegiatan Sosial	17,90	10,88	16,16	12,09
R,S,T,U	Jasa lainnya	3,73	13,42	16,02	9,38
	PDRB	10,13	11,00	10,21	11,19

Sumber : BPS Kabupaten Demak

Source : BPS Statistic of Demak

**Tabel 12.11.** Laju Pertumbuhan PDRB ADH Konstan 2010 menurut Lapangan Usaha di Kabupaten Demak Tahun 2012 - 2015  
**Table** *Growth Rate of Gross Regional Domestic Product By Industrial Origin Constant 2010 Market Price in Demak 2012 - 2015*

Kategori	Uraian	2012	2013	2014	2015
(1)	(2)	(3)	(4)	(5)	(6)
A	Pertanian, Kehutanan, dan Perikanan	1,64	1,51	- 3,31	5,96
B	Pertambangan dan Penggalian	2,81	1,92	3,62	2,17
C	Industri Pengolahan	8,03	8,52	7,69	5,86
D	Pengadaan Listrik dan Gas	10,18	9,53	6,03	- 2,77
E	Pengadaan Air, Pengelolaan Sampah, Limbah dan Daur Ulang	2,13	3,45	4,55	2,06
F	Konstruksi	5,15	5,22	5,26	5,45
G	Perdagangan Besar dan Eceran; Reparasi Mobil dan Sepeda Motor	2,54	5,27	5,66	5,68
H	Transportasi dan Pergudangan	5,89	7,22	7,74	7,87
I	Penyediaan Akomodasi dan Makan Minum	3,08	3,36	5,77	4,49
J	Informasi dan Komunikasi	10,18	10,22	13,80	9,42
K	Jasa Keuangan dan Asuransi	4,16	4,03	6,29	5,69
L	Real Estate	4,32	6,23	9,37	6,33
M,N	Jasa Perusahaan	6,66	8,63	9,72	8,06
O	Administrasi Pemerintahan, Pertahanan dan Jaminan Sosial Wajib	0,22	1,78	1,13	4,46
P	Jasa Pendidikan	12,22	8,38	11,37	8,82
Q	Jasa Kesehatan dan Kegiatan Sosial	9,62	6,15	11,23	7,33
R,S,T,U	Jasa lainnya	1,23	9,31	8,19	4,08
	PDRB	4,46	5,27	4,29	5,93

Sumber : BPS Kabupaten Demak

Source : BPS Statistic of Demak

<http://demakkab.bps.go.id>

# 13

## PERBANDINGAN ANTAR KABUPATEN/KOTA

### REGENCY/MUNICIPAL COMPARISON



#### Jumlah Penduduk Kabupaten/Kota di Jawa Tengah, 2015

*Population in Central Java Province by  
Regency/Municipality, 2015*



- Penduduk Terbesar: Kabupaten Brebes (1.781.379 Jiwa)
- *Most Populous: Brebes Regency (1.781.379)*



- Kabupaten Demak: Terbesar ke-13 (1.117.901 Jiwa)
- *Demak Regency: 13<sup>th</sup> Highest (1.117.901)*



- Penduduk Terkecil: Kota Magelang (120.792 Jiwa)
- *Least Populous: Magelang Municipality (120.792)*

<http://demakkab.bps.go.id>

**PENJELASAN TEKNIS**

1. Penduduk Kabupaten Demak adalah semua orang yang berdomisili di wilayah teritorial Kabupaten Demak selama 6 bulan atau lebih dan atau mereka yang berdomisili kurang dari 6 bulan tetapi bertujuan menetap.
2. Laju pertumbuhan Produk Domestik Regional Bruto diperoleh dari perhitungan PDRB atas dasar harga konstan. Diperoleh dengan cara mengurangi nilai PDB pada tahun ke-n terhadap nilai pada tahun ke n-1 (tahun sebelumnya), dibagi dengan nilai pada tahun ke n-1, dikalikan dengan 100 persen. Laju pertumbuhan menunjukkan perkembangan agregat pendapatan dari satu waktu tertentu terhadap waktu sebelumnya.

**TECHNICAL NOTES**

1. *The population of Demak Regency are all residents of the entire territory of Demak Regency who have stayed for six months or longer, and those who intended to stay more than six months even though their length of stay is less than six months.*
2. *Growth rate of Gross Regional Domestic Product is derived from GRDP at constant market prices. It is obtained by subtracting the value of GDP year n with the value of GDP year n-1, divided by the value of GDP year n-1 then multiplied by 100 percent. The growth rate of GDP explains the income growth during the given period.*

**ULASAN**

Jika dilihat dari jumlah penduduk di Provinsi Jawa Tengah, Kabupaten Demak menempati peringkat ketiga belas dengan jumlah penduduk sebesar 1.117.901 jiwa. Kabupaten yang memiliki jumlah penduduk terbesar adalah Kabupaten Brebes dengan 1.781.379 jiwa, sedangkan yang memiliki jumlah penduduk paling sedikit adalah Kota Magelang dengan 120.792 jiwa.

Pada tahun 2015, Kabupaten Cilacap memiliki Laju pertumbuhan PDRB atas dasar harga konstan 2010 tertinggi di Jawa Tengah, yaitu sebesar 6,46 persen. Kabupaten Demak menempati peringkat kesembilan bila dibandingkan dengan Kabupaten/Kota lain di Provinsi Jawa Tengah, sedangkan di posisi terbawah adalah Kabupaten Kudus, yaitu sebesar 4,08 persen.

**DESCRIPTION**

*If the views of the population in the province of Central Java, Demak ranks thirteenth with a population of 1.117.901 inhabitants. The regency which has the largest populations is Brebes Regency, with 1.781.379 inhabitants, while having the least amount of population is of Magelang City with 120.792 inhabitants.*

*In 2015, Cilacap Regency have a GRDP growth rate at constant prices in 2010 highest in Central Java, which amounted to 6,46 per cent. Demak regency is ranked ninth when compared to other cities in Central Java Province, while at the bottom is Kudus Regency, with 4,08 percent.*

**Tabel 13.1.** Jumlah Penduduk Menurut Kabupaten/Kota di Provinsi Jawa Tengah (Jiwa), 2011–2015  
**Table** Population by Regency/City in Central Java Province (Person), 2011–2015

Kabupaten/Kota Regency/City	2011	2012	2013	2014	2015
(1)	(2)	(3)	(4)	(5)	(6)
<b>Kabupaten/Regency</b>					
1. Cilacap	1 655 668	1 666 192	1 676 098	1 685 631	1 694 726
2. Banyumas	1 574 002	1 589 930	1 605 585	1 620 772	1 635 909
3. Purbalingga	860 725	870 423	879 880	889 172	898 376
4. Banjarnegara	877 201	883 710	889 894	896 038	901 826
5. Kebumen	1 166 989	1 171 998	1 176 622	1 180 894	1 184 882
6. Purworejo	699 682	702 678	705 527	708 006	710 386
7. Wonosobo	760 828	765 113	769 396	773 391	777 122
8. Magelang	1 196 895	1 209 486	1 221 673	1 233 701	1 245 496
9. Boyolali	939 020	945 511	951 809	957 913	963 690
10. Klaten	1 137 973	1 143 676	1 149 002	1 154 028	1 158 795
11. Sukoharjo	833 915	841 773	849 392	856 861	864 207
12. Wonogiri	934 616	938 704	942 430	945 682	949 017
13. Karanganyar	823 511	831 891	840 199	848 326	856 198
14. Sragen	863 977	868 090	871 991	875 615	879 027
15. Grobogan	1 319 822	1 328 183	1 336 317	1 343 985	1 351 429
16. Blora	835 785	840 193	844 325	848 387	852 108
17. Rembang	598 087	603 573	608 891	614 065	619 173
18. Pati	1 201 801	1 210 001	1 217 930	1 225 603	1 232 889
19. Kudus	789 875	800 403	810 893	821 109	831 303
20. Jepara	1 117 784	1 135 628	1 153 321	1 170 785	1 188 289

Sumber: Proyeksi Penduduk Indonesia 2010–2035

Source : Indonesia Population Projection 2010–2035

REGENCY/MUNICIPALITY COMPARISON

**Tabel** 13.1. Lanjutan  
**Table** 13.1. *Continued*

Kabupaten/Kota Regency/City	2011	2012	2013	2014	2015
(1)	(2)	(3)	(4)	(5)	(6)
<b>Kabupaten/Regency</b>					
21. Demak	1 070 278	1 082 472	1 094 472	1 106 328	1 117 901
22. Semarang	946 774	960 497	974 115	987 597	1 000 887
23. Temanggung	717 402	724 688	731 927	738 881	745 825
24. Kendal	910 494	918 798	926 791	934 627	942 283
25. Batang	715 506	722 596	729 591	736 497	743 090
26. Pekalongan	847 390	854 396	861 125	867 701	873 986
27. Pemalang	1 269 219	1 274 606	1 279 581	1 284 171	1 288 577
28. Tegal	1 403 427	1 409 424	1 414 983	1 420 106	1 424 891
29. Brebes	1 746 613	1 756 018	1 764 982	1 773 373	1 781 379
<b>Kota/City</b>					
1. Magelang	119 003	119 416	119 879	120 438	120 792
2. Surakarta	502 873	505 401	507 798	510 105	512 226
3. Salatiga	173 377	175 989	178 719	181 304	183 815
4. Semarang	1 588 511	1 616 494	1 644 374	1 672 994	1 701 114
5. Pekalongan	285 000	288 001	290 903	293 718	296 404
6. Tegal	241 326	242 714	243 901	244 978	246 119

Sumber: Proyeksi Penduduk Indonesia 2010–2035

Source : Indonesia Population Projection 2010–2035

Laju Pertumbuhan Produk Domestik Regional Bruto Atas Dasar Harga Konstan 2010 Menurut Kabupaten/Kota di Provinsi Jawa Tengah (persen), 2011–2015

Tabel 13.2. *Growth Rate of Gross Regional Domestic Product at 2010 Constant Market Prices by Regency/City in Central Java Province (percent), 2011–2015*

Kabupaten/Kota Regency/City	2011	2012	2013	2014	2015
(1)	(2)	(3)	(4)	(5)	(6)
<b>Kabupaten/Regency</b>					
1. Cilacap	4,07	1,98	1,66	2,93	6,46
2. Banyumas	6,61	5,88	6,97	5,67	6,12
3. Purbalingga	5,67	5,79	5,27	5,86	5,39
4. Banjarnegara	5,44	5,23	5,44	5,27	5,48
5. Kebumen	6,15	4,88	4,57	5,80	6,29
6. Purworejo	5,64	4,59	4,94	4,49	5,12
7. Wonosobo	5,37	4,70	4,00	4,89	5,12
8. Magelang	6,68	4,88	5,91	4,88	5,35
9. Boyolali	6,34	5,33	5,83	5,42	6,08
10. Klaten	6,29	5,71	5,96	5,79	5,64
11. Sukoharjo	5,88	5,90	5,78	5,40	5,69
12. Wonogiri	3,58	5,94	4,78	5,30	5,34
13. Karanganyar	4,95	5,90	5,69	5,22	5,05
14. Sragen	6,55	6,12	6,70	5,58	6,05
15. Grobogan	3,19	5,08	4,57	4,07	5,96
16. Blora	4,42	4,90	5,36	4,39	5,36
17. Rembang	5,19	5,32	5,43	5,14	5,49
18. Pati	5,91	5,93	5,97	4,63	5,98
19. Kudus	4,24	4,11	4,36	4,47	4,08
20. Jepara	4,92	5,86	5,39	4,80	5,03

Sumber: BPS Provinsi Jawa Tengah

Source : Statistics of Central Java

REGENCY/MUNICIPALITY COMPARISON

**Tabel** 13.2. Lanjutan  
**Table** 13.2. *Continued*

Kabupaten/Kota Regency/City	2011	2012	2013	2014	2015
(1)	(2)	(3)	(4)	(5)	(6)
<b>Kabupaten/Regency</b>					
21. Demak	5,39	4,46	5,27	4,29	5,93
22. Semarang	6,27	6,03	5,97	5,84	5,43
23. Temanggung	6,09	4,27	5,20	5,06	5,17
24. Kendal	6,57	5,21	6,22	5,17	5,17
25. Batang	6,12	4,62	5,88	5,43	5,60
26. Pekalongan	5,66	4,81	5,99	4,95	4,78
27. Pemasang	5,01	5,32	5,57	5,53	5,50
28. Tegal	6,39	5,23	6,73	5,03	5,45
29. Brebes	6,65	4,58	5,91	5,30	5,97
<b>Kota/City</b>					
1. Magelang	6,11	5,37	6,04	4,90	5,07
2. Surakarta	6,42	5,58	6,25	5,28	5,44
3. Salatiga	6,58	5,53	6,30	5,54	5,14
4. Semarang	6,58	5,97	6,25	6,38	5,79
5. Pekalongan	5,49	5,61	5,91	5,48	5,00
6. Tegal	6,47	4,21	5,67	5,03	5,43
<b>Jawa Tengah</b>	<b>5,30</b>	<b>5,34</b>	<b>5,11</b>	<b>5,28</b>	<b>5,44</b>

Sumber: BPS Provinsi Jawa Tengah

Source : Statistics of Central Java

**Tabel 13.3. Jumlah Penduduk Miskin Menurut Kabupaten/Kota di Provinsi Jawa Tengah (Jiwa), 2011–2014**  
**Table 13.3. Number of Poor People by Regency/City in Central Java Province (Person), 2011–2014**

Kabupaten/Kota Regency/City	2012	2013	2014
(1)	(2)	(3)	(4)
<b>Kabupaten/Regency</b>			
1. Cilacap	265.7	255.7	239.8
2. Banyumas	309.8	296.8	283.5
3. Purbalingga	184.9	181.1	176.0
4. Banjarnegara	167.0	166.8	159.5
5. Kebumen	262.8	251.1	242.3
6. Purworejo	114.8	109.0	102.1
7. Wonosobo	172.4	170.1	165.8
8. Magelang	169.4	171.0	160.5
9. Boyolali	131.5	126.5	118.6
10. Klaten	191.3	179.5	168.2
11. Sukoharjo	85.7	84.1	78.9
12. Wonogiri	137.9	132.2	123.8
13. Karanganyar	117.4	114.4	107.3
14. Sragen	145.3	139.0	130.3
15. Grobogan	214.6	199.0	186.5
16. Blora	127.1	123.8	116.0
17. Rembang	132.4	128.0	120.0
18. Pati	165.0	157.9	148.1
19. Kudus	69.3	70.1	65.8
20. Jepara	107.0	106.9	100.5

Sumber: BPS Provinsi Jawa Tengah

Source: Statistics of Central Java

REGENCY/MUNICIPALITY COMPARISON

**Tabel** 13.3. Lanjutan  
**Table** 13.3. *Continued*

Kabupaten/Kota Regency/City	2012	2013	2014
(1)	(2)	(3)	(4)
<b>Kabupaten/Regency</b>			
21. Demak	181.1	172.0	161.5
22. Semarang	90.6	83.2	79.8
23. Temanggung	89.5	91.1	85.5
24. Kendal	121.2	117.7	110.5
25. Batang	89.8	87.5	82.1
26. Pekalongan	118.6	116.5	109.3
27. Pemalang	245.9	246.8	237.0
28. Tegal	151.7	149.8	140.3
29. Brebes	371.4	367.9	355.1
<b>Kota/City</b>			
1. Magelang	12.3	11.8	11.0
2. Surakarta	60.7	59.7	55.9
3. Salatiga	12.6	11.5	10.8
4. Semarang	83.3	86.7	84.7
5. Pekalongan	27.3	24.1	23.6
6. Tegal	24.4	21.6	20.9
<b>Jawa Tengah</b>	<b>4 952.1</b>	<b>4 811.3</b>	<b>4 561.8</b>

Sumber: BPS Provinsi Jawa Tengah

Source: Statistics of Central Java

# DATA

MENCERDASKAN BANGSA



***BADAN PUSAT STATISTIK  
KABUPATEN DEMAK***

Jl. Sultan Hadijaya No. 23, Demak 59515

Telp/Faks : (0291) 685445

Email : [bps3321@bps.go.id](mailto:bps3321@bps.go.id)

Homepage : <http://demakkab.bps.go.id>

ISBN 978-602-71005-1-0



9 786027 100510 >